

КОСТРОМСКАЯ ОБЛАСТНАЯ ДУМА

ПОСТАНОВЛЕНИЕ

« ____ » _____ 2021 года

№ _____

О проекте закона Костромской области «О преобразовании муниципальных образований, входящих в состав муниципального района город Нея и Нейский район Костромской области и об организации местного самоуправления на территории муниципального района город Нея и Нейский район Костромской области и внесении изменений в отдельные законодательные акты Костромской области»

Рассмотрев проект закона Костромской области «О преобразовании муниципальных образований, входящих в состав муниципального района город Нея и Нейский район Костромской области и об организации местного самоуправления на территории муниципального района город Нея и Нейский район Костромской области и внесении изменений в отдельные законодательные акты Костромской области», внесенный Собранием депутатов муниципального района город Нея и Нейский район Костромской области, Костромская областная Дума **ПОСТАНОВЛЯЕТ:**

1. Принять в первом чтении проект закона Костромской области «О преобразовании муниципальных образований, входящих в состав муниципального района город Нея и Нейский район Костромской области и об организации местного самоуправления на территории муниципального района город Нея и Нейский район Костромской области и внесении изменений в отдельные законодательные акты Костромской области».

2. Поправки, предложения и замечания к законопроекту направляются в комитет Костромской областной Думы по государственному устройству и местному самоуправлению, депутатской деятельности, Регламенту и информационной политике до 8 апреля 2021 года.

3. Комитету Костромской областной Думы по государственному устройству и местному самоуправлению, депутатской деятельности, Регламенту и информационной политике доработать указанный законопроект и представить его для рассмотрения Костромской областной Думой во втором чтении.

4. Настоящее постановление вступает в силу со дня его принятия.

Председатель
Костромской областной Думы

А. Анохин

КОСТРОМСКАЯ ОБЛАСТНАЯ ДУМА

ПОСТАНОВЛЕНИЕ

« ____ » _____ 2021 года

№ _____

О Законе Костромской области «О преобразовании муниципальных образований, входящих в состав муниципального района город Нея и Нейский район Костромской области, и внесении изменений в отдельные законодательные акты Костромской области»

Рассмотрев проект закона Костромской области «О преобразовании муниципальных образований, входящих в состав муниципального района город Нея и Нейский район Костромской области и об организации местного самоуправления на территории муниципального района город Нея и Нейский район Костромской области и внесении изменений в отдельные законодательные акты Костромской области», внесенный Собранием депутатов муниципального района город Нея и Нейский район Костромской области, Костромская областная Дума **ПОСТАНОВЛЯЕТ:**

1. Принять Закон Костромской области «О преобразовании муниципальных образований, входящих в состав муниципального района город Нея и Нейский район Костромской области, и внесении изменений в отдельные законодательные акты Костромской области».
2. Направить указанный Закон Костромской области губернатору Костромской области для подписания и официального опубликования.
3. Настоящее постановление вступает в силу со дня его принятия.

Председатель
Костромской областной Думы

А. Анохин

Проект

Вносится Собранием депутатов
муниципального района город Нея и Нейский район
Костромской области

46-7

ЗАКОН КОСТРОМСКОЙ ОБЛАСТИ

**О преобразовании муниципальных образований, входящих в состав
муниципального района город Нея и Нейский район Костромской
области и об организации местного самоуправления на территории
муниципального района город Нея и Нейский район Костромской
области и внесении изменений в отдельные законодательные акты
Костромской области**

Принят Костромской областной Думой

года

Статья 1

1. В соответствии с частью 3.1-1 Федерального закона от 6 октября 2003 года № 131-ФЗ «Об общих принципах организации местного самоуправления в Российской Федерации», с согласия населения на объединение, выраженного представительными органами муниципального района город Нея и Нейский район Костромской области и каждого из объединяемых поселений, входящих в состав муниципального района город Нея и Нейский район Костромской области преобразовать муниципальные образования – городское поселение город Нея, Еленское сельское поселение, Коткишевское сельское поселение, Кужбальское сельское поселение, Михалевское сельское поселение, Номженское сельское поселение, Солтановское сельское поселение, Тотомицкое сельское поселение, входящие в состав муниципального района город Нея и Нейский район Костромской области, путем их объединения без изменения границ иных муниципальных образований во вновь образованное муниципальное образование Нейский муниципальный округ Костромской области.

2. Вновь образованное муниципальное образование наделяется статусом муниципального округа.

3. Вновь образованное муниципальное образование имеет наименование Нейский муниципальный округ Костромской области (далее – Нейский муниципальный округ) с административным центром в городе Нея.

4. Преобразование муниципальных образований, входящих в состав муниципального района город Нея и Нейский район, не влечет за собой изменение статуса населенных пунктов, входящих в состав муниципального района город Нея и Нейский район Костромской области, а также изменение или прекращение предоставления мер социальной поддержки, установленных федеральным законодательством и законодательством Костромской области для отдельных категорий граждан, проживающих и работающих в сельских населенных пунктах.

5. Муниципальный район город Нея и Нейский район Костромской области, а также поселения, указанные в части 1 настоящей статьи, утрачивают статус муниципальных образований по истечении 10 дней со дня опубликования настоящего Закона.

Статья 2

Установить границу Нейского муниципального округа соответственно границе муниципального района город Нея и Нейский район Костромской области, определенной на день вступления в силу настоящего Закона Законом Костромской области от 30 декабря 2004 года № 237-ЗКО «Об установлении границ муниципальных образований в Костромской области и о наделении муниципальных образований статусом городского, сельского поселения, муниципального района и городского округа».

Статья 3

1. В соответствии с требованиями Федерального закона от 6 декабря 2003 года № 131-ФЗ «Об общих принципах организации местного самоуправления в Российской Федерации» установить, что представительный орган Нейского муниципального округа первого созыва избирается сроком на пять лет в составе 15 депутатов.

2. Представительный орган Нейского муниципального округа первого созыва избирается на муниципальных выборах на основе всеобщего равного и прямого избирательного права при тайном голосовании.

3. Выборы депутатов в представительный орган Нейского муниципального округа проводятся по мажоритарной избирательной системе относительного большинства.

4. Схема избирательных округов для проведения выборов депутатов в представительный орган Нейского муниципального округа определяется в соответствии с требованиями законодательства организующей выборы избирательной комиссией и утверждается ею не позднее чем через 5 дней со дня официального опубликования решения о назначении выборов.

5. Избирательная комиссия Костромской области формирует избирательную комиссию Нейского муниципального округа, которая назначает выборы в представительный орган Нейского муниципального округа первого созыва не позднее, чем за 70 дней до дня голосования и осуществляет иные предусмотренные Федеральным законом от 12 июня 2002 года № 67-ФЗ «Об основных гарантиях избирательных прав и права на участие в референдуме граждан Российской Федерации», Федеральным законом от 6 октября 2003 года № 131-ФЗ «Об общих принципах организации местного самоуправления в Российской Федерации» и принимаемыми в соответствии с ними законами Костромской области полномочия избирательной комиссии муниципального образования по проведению выборов.

В соответствии с Федеральным законом от 12 июня 2002 года № 67-ФЗ «Об основных гарантиях избирательных прав и права на участие в референдуме граждан Российской Федерации» полномочия избирательной комиссии Нейского муниципального округа по решению избирательной комиссии Костромской области могут быть возложены на территориальную избирательную комиссию.

6. В соответствии с Федеральным законом от 12 июня 2002 года № 67-ФЗ «Об основных гарантиях избирательных прав и права на участие в референдуме граждан Российской Федерации» полномочия избирательных комиссий преобразованных муниципальных образований муниципального района город Нея и Нейский район прекращаются досрочно по истечении 10 дней со дня опубликования настоящего Закона.

Статья 4

В соответствии с требованиями Федерального закона от 6 октября 2003 года № 131-ФЗ «Об общих принципах организации местного самоуправления в Российской Федерации» глава Нейского муниципального округа на первый срок полномочий избирается на пять лет представительным органом Нейского муниципального округа первого созыва из числа кандидатов, представленных конкурсной комиссией по результатам конкурса, и возглавляет местную администрацию.

Статья 5

1. Органы местного самоуправления Нейского муниципального округа в соответствии со своей компетенцией являются правопреемниками органов местного самоуправления муниципального района город Нея и Нейский район Костромской области и поселений, входящих в состав муниципального района город Нея и Нейский район Костромской области, которые в день вступления в силу настоящего Закона осуществляли полномочия по решению вопросов местного значения на соответствующей территории, в отношениях с органами государственной власти Костромской области, органами местного самоуправления муниципальных образований Костромской области, физическими и юридическими лицами. Вопросы правопреемства подлежат урегулированию муниципальными правовыми актами Нейского муниципального округа.

2. До урегулирования муниципальными правовыми актами Нейского муниципального округа вопросов правопреемства в отношении органов местных администраций, муниципальных учреждений, предприятий и организаций, ранее созданных органами местного самоуправления муниципального района город Нея и Нейский район Костромской области и поселений, входящих в состав муниципального района город Нея и Нейский район Костромской области, которые на день вступления в силу настоящего Закона осуществляли полномочия по решению вопросов местного значения на соответствующей территории, или с их участием, соответствующие органы местных администраций, муниципальные учреждения, предприятия и организации продолжают осуществлять свою деятельность с сохранением их прежней организационно-правовой формы.

3. Муниципальные правовые акты, принятые органами местного самоуправления, которые на день вступления в силу настоящего Закона осуществляли полномочия по решению вопросов местного значения на соответствующих территориях муниципального района город Нея и Нейский район Костромской области, действуют в части, не противоречащей федеральным законам и иным нормативным правовым актам Российской Федерации, Уставу Костромской области, законам Костромской области, иным нормативным правовым актам Костромской области, а также муниципальным правовым актам органов местного самоуправления Нейского муниципального округа.

Статья 6

1. Со дня вступления в силу настоящего Закона и до 1 января 2022 года устанавливается переходный период.

2. В течение переходного периода:

1) в соответствии с федеральным законодательством и законодательством Костромской области осуществляется формирование органов местного самоуправления Нейского муниципального округа;

2) до формирования органов местного самоуправления Нейского муниципального округа полномочия по решению вопросов местного значения муниципального района город Нея и Нейский район Костромской области и поселений, входящих в состав муниципального района город Нея и Нейский район Костромской области, в соответствии с Федеральным законом от 6 октября 2003 года № 131-ФЗ «Об общих принципах организации местного самоуправления в Российской Федерации» осуществляют органы местного самоуправления, которые на день вступления в силу настоящего Закона осуществляли полномочия по решению вопросов местного значения на этих территориях;

3) завершается решение вопросов, связанных с преобразованием муниципальных образований, входящих в состав муниципального района город Нея и Нейский район Костромской области, в Нейский муниципальный округ;

4) полномочия, связанные с внесением изменений в решения о бюджетах поселений и о бюджете муниципального района город Нея и Нейский район Костромской области на 2021 год и плановый период 2022 и 2023 годов, до дня первого заседания представительного органа Нейского муниципального округа осуществляют соответственно представительные органы поселений, входивших в состав муниципального района город Нея и Нейский район Костромской области, и представительный орган муниципального района город Нея и Нейский район Костромской области. Со дня первого заседания представительного органа Нейского муниципального округа полномочия, связанные с внесением изменений в решения о бюджетах поселений, входивших в состав муниципального района город Нея и Нейский район Костромской области, и о бюджете муниципального района город Нея и Нейский район Костромской области на 2021 год и плановый период 2022 и 2023 годов, осуществляет представительный орган Нейского муниципального округа;

5) полномочия, связанные с исполнением бюджетов поселений, входивших в состав муниципального района город Нея и Нейский район Костромской области, и бюджета муниципального района город Нея и

Нейский район Костромской области на 2021 год и плановый период 2022 и 2023 годов, в 2021 году до формирования администрации Нейского муниципального округа осуществляют соответственно администрации поселений, входивших в состав муниципального района город Нея и Нейский район Костромской области.

Со дня формирования администрации Нейского муниципального округа полномочия, связанные с исполнением бюджетов поселений, входивших в состав муниципального района город Нея и Нейский район Костромской области, и бюджета муниципального района город Нея и Нейский район Костромской области на 2021 год и плановый период 2022 и 2023 годов, в 2021 году осуществляет администрация Нейского муниципального округа;

6) расчет средств, передаваемых в 2021 году из бюджетов бюджетной системы Российской Федерации, производится отдельно по поселениям, входившим в состав муниципального района город Нея и Нейский район Костромской области в соответствии с бюджетным законодательством Российской Федерации;

7) составление отчетов об исполнении бюджетов поселений, входивших в состав муниципального района город Нея и Нейский район Костромской области, и муниципального района город Нея и Нейский район Костромской области за 2021 год до формирования администрации Нейского муниципального округа осуществляется администрациями поселений, входивших в состав муниципального района город Нея и Нейский район Костромской области, и администрацией муниципального района город Нея и Нейский район Костромской области отдельно по каждому поселению и муниципальному району. Со дня формирования администрации Нейского муниципального округа полномочия по составлению отчетов об исполнении бюджетов поселений входивших в состав муниципального района город Нея и Нейский район Костромской области, и муниципального района город Нея и Нейский район Костромской области за 2021 год осуществляет администрация Нейского муниципального округа отдельно по каждому поселению и муниципальному району;

8) рассмотрение и утверждение отчетов об исполнении бюджетов поселений, входивших в состав муниципального района город Нея и Нейский район Костромской области, и муниципального района город Нея и Нейский район Костромской области за 2021 год осуществляется представительным органом Нейского муниципального округа отдельно по каждому поселению и муниципальному району;

9) начиная с 2022 года в межбюджетных отношениях с бюджетами бюджетной системы Российской Федерации бюджет Нейского муниципального округа учитывается как единый бюджет Нейского муниципального округа;

10) составление проекта бюджета Нейского муниципального округа на 2022 год и на плановый период 2023 и 2024 годов до формирования администрации Нейского муниципального округа осуществляется администрацией муниципального района город Нея и Нейский район Костромской области в соответствии с законодательством Российской Федерации;

11) бюджет Нейского муниципального округа на 2022 год и плановый период 2023 и 2024 годов утверждается представительным органом Нейского муниципального округа;

12) финансовое обеспечение расходов на содержание органов местного самоуправления Нейского муниципального округа до 1 января 2022 года осуществляется за счет средств бюджета муниципального района город Нея и Нейский район Костромской области и бюджетов поселений, входящих в состав муниципального района город Нея и Нейский район Костромской области;

13) финансовое обеспечение расходов, связанных с упразднением (ликвидацией) органов местного самоуправления муниципального района город Нея и Нейский район Костромской области и поселений, входящих в состав муниципального района город Нея и Нейский район Костромской области, а также функциональных подразделений местных администраций с правами юридического лица указанных муниципальных образований, с 1 января 2022 года осуществляется за счет средств бюджета Нейского муниципального округа;

14) остатки средств бюджетов поселений, входящих в состав муниципального района город Нея и Нейский район Костромской области, а также бюджета муниципального района город Нея и Нейский район Костромской области на 1 января 2022 года направляются в доход бюджета Нейского муниципального округа.

Статья 7

1. Внести в Закон Костромской области от 30 декабря 2004 года № 237-ЗКО «Об установлении границ муниципальных образований в Костромской области и о наделении муниципальных образований статусом

городского, сельского поселения, муниципального района и городского округа» (в редакции законов Костромской области от 22 ноября 2005 года № 325-ЗКО, от 26 мая 2008 года № 316-4-ЗКО, от 20 октября 2008 года № 380-4-ЗКО, от 3 декабря 2008 года № 405-4-ЗКО, от 22 октября 2009 года № 525-4-ЗКО, от 10 декабря 2009 года № 549-4-ЗКО, от 30 декабря 2009 года № 566-4-ЗКО, от 11 февраля 2010 года № 575-4-ЗКО, от 29 марта 2010 года № 601-4-ЗКО, от 28 апреля 2010 года № 615-4-ЗКО, от 22 июня 2010 года № 626-4-ЗКО, от 8 декабря 2010 года № 13-5-ЗКО, от 8 декабря 2010 года № 14-5-ЗКО, от 29 декабря 2011 года № 177-5-ЗКО, от 13 апреля 2012 года № 211-5-ЗКО, от 13 апреля 2012 года № 212-5-ЗКО, от 13 апреля 2012 года № 214-5-ЗКО, от 13 июля 2012 года № 264-5-ЗКО, от 23 октября 2012 года № 296-5-ЗКО, от 26 ноября 2012 года № 308-5-ЗКО, от 28 декабря 2012 года № 324-5-ЗКО, от 27 июня 2013 года № 389-5-ЗКО, от 30 сентября 2013 года № 428-5-ЗКО, от 25 ноября 2013 года № 460-5-ЗКО, от 28 февраля 2014 года № 496-5-ЗКО, от 22 апреля 2015 года № 664-5-ЗКО, от 18 мая 2015 года № 681-5-ЗКО, от 7 июля 2015 года № 703-5-ЗКО, от 29 октября 2015 года № 22-6-ЗКО, от 24 апреля 2017 года № 229-6-ЗКО, от 11 июля 2017 года № 271-6-ЗКО, от 19 февраля 2018 года № 349-6-ЗКО, от 22 мая 2018 года № 380-6-ЗКО, от 20 июня 2018 года № 387-6-ЗКО, от 20 июня 2018 года № 393-6-ЗКО, от 20 июня 2018 года № 395-6-ЗКО, от 16 июля 2018 года № 405-6-ЗКО, от 16 июля 2018 года № 407-6-ЗКО, от 16 июля 2018 года № 409-6-ЗКО, от 16 июля 2018 года № 411-6-ЗКО, от 16 июля 2018 года № 413-6-ЗКО, от 16 июля 2018 года № 415-6-ЗКО, от 27 ноября 2018 года № 478-6-ЗКО, от 30 января 2019 года № 510-6-ЗКО, от 27 февраля 2019 года № 514-6-ЗКО, от 20 апреля 2019 года № 543-6-ЗКО, от 30 мая 2019 года № 555-6-ЗКО, от 9 июля 2019 года № 577-6-ЗКО, от 21 октября 2019 года № 602-6-ЗКО, от 25 декабря 2019 года № 642-6-ЗКО, от 27 февраля 2020 года № 657-6-ЗКО) следующие изменения:

наименование изложить в следующей редакции:

«Об установлении границ муниципальных образований в Костромской области и о наделении муниципальных образований статусом городского, сельского поселения, муниципального района, муниципального округа и городского округа»;

в преамбуле после слов «муниципального района» дополнить словами «муниципального округа»;

дополнить статьей 3.1. следующего содержания:

«Статья 3.1. Муниципальный округ

Установить границы в соответствии с их картографическим описанием и наделить статусом муниципального округа вновь образуемое муниципальное образование Нейский муниципальный округ с административным центром город Нея в границах согласно приложению 19.»;

пункт 13 статьи 4 признать утратившим силу;

пункт 7 статьи 5 признать утратившим силу;

пункт 13 статьи 6 признать утратившим силу;
статью 6.1. изложить в следующей редакции:

«Статья 6.1. Перечень населенных пунктов, входящих в состав территорий муниципальных округов, городских округов, городских и сельских поселений

Установить перечень населенных пунктов, входящих в состав территорий муниципальных округов, городских округов, городских и сельских поселений, согласно приложению 31.»;

приложение № 19 изложить в следующей редакции:

«Приложение 19
к Закону Костромской области
от 30 декабря 2004 г. № 237-ЗКО

КАРТОГРАФИЧЕСКОЕ ОПИСАНИЕ ГРАНИЦ НЕЙСКОГО МУНИЦИПАЛЬНОГО ОКРУГА

Нейский муниципальный округ расположен в центральной части Костромской области. Описание прохождения границы начинается с северной части района со стыка границ Нейского муниципального округа, Парфеньевского и Кологривского муниципальных районов.

Граница Нейского муниципального округа по смежеству с Кологривским муниципальным районом начинается с северо-западного угла квартала 1 Семеновского участкового лесничества ОГКУ «Нейское лесничество» и идет 6,3 км на восток прямой линией по северным сторонам кварталов 1, 2, 3, 4, 5 и 6. Проходит 0,4 км в том же направлении по северной стороне квартала 7, делает небольшой поворот влево и следует по северным сторонам кварталов 8 и 9 на протяжении 2,9 км. Подойдя к кварталу 10 Семеновского участкового лесничества ОГКУ «Нейское лесничество», граница муниципального округа меняет свое направление на юго-восточное и идет 7,7 км вначале ломаной линией по северной стороне квартала, а затем прямой линией северными сторонами кварталов 11, 12, 13, 14, 15 и 16 Семеновского участкового лесничества ОГКУ «Нейское лесничество», пересекая в квартале 13 электролинию Нея-Кологрив-35 кВ. Смежными с Кологривским муниципальным районом являются лесные кварталы 103, 107-109.

У северо-восточного угла квартала 16 граница муниципального округа поворачивает на юг и ломаной линией идет 4,6 км восточными сторонами кварталов 16 и 31 Семеновского участкового лесничества ОГКУ «Нейское лесничество», пересекая в квартале 16 реку Курсаниха, а в квартале 31 реку Монза. В квартале 31 смежными с Кологривским муниципальным районом является СПК «Чежма» урочища Верхняя Монза.

Далее граница муниципального округа идет в юго-восточном направлении северной стороной 47, 48 кварталов. Проходит 0,3 км в том же направлении северной стороной квартала 49, поворачивает на северо-

восток и, пересекая реку Монза, обходит квартал 32 с западной и северной сторон. Протяженность границы на данном отрезке - 8,4 км. Также ломаной линией обходит квартал 33 с севера и квартал 34 с северной и восточной сторон и в 0,4 км от границы квартала 50 вновь пересекает реку Монза. Проходит 0,3 км восточной стороной квартала 50 Семеновского участкового лесничества ОГКУ «Нейское лесничество». В кварталах 34, 50 протяженность границы - 5,9 км, а смежным является СПК «Чежма». Меняя направление на юго-восточное, граница идет 1,8 км по северной стороне квартала 51, вновь пересекает реку Монза, смежное землепользование - Ильинское участковое лесничество ОГКУ «Кологривское лесничество». Следуя северной границей квартала 52 Семеновского участкового лесничества ОГКУ «Нейское лесничество», меняет направление с юго-восточного на северо-восточное. Ломаной линией под острым углом граница муниципального округа обходит квартал 53 и выходит на северо-восточную сторону квартала 87, протяженность в кварталах 52, 53 составляет 6,0 км. У границы с кварталом 103 пересекает реку Кильня. Продолжая следовать в общем юго-восточном направлении, проходит северо-восточной стороной 103 квартала Семеновского участкового лесничества ОГКУ «Нейское лесничество» протяженностью 5,1 км. Вновь пересекает реку Кильня и выходит на границу чересполосного участка Кужбальского участкового лесничества ОГКУ «Нейское лесничество». Дважды пересекает реку Кильня и на границе данного участка с кварталом 120 Семеновского участкового лесничества ОГКУ «Нейское лесничество» переходит реку Парфеновка, протяженность на участке бывшего СПК «Вожеговское» - кварталы 92, 93 ОГКУ «Кологривское лесничество» - 1,4 км.

Далее граница муниципального округа 0,2 км идет по северной стороне квартала 120, затем переходит с его суходольной границы на реку Кильня и идет по ней вниз по течению на протяжении 2,4 км, затем вновь идет по суходольной границе квартала.

Граница муниципального округа выходит на северо-восточный угол квартала 6 Никитского участкового лесничества ОГКУ «Нейское лесничество» и прямой линией следует в юго-восточном направлении по восточным сторонам кварталов 6, 15, 14, 16 и 17 Никитского участкового лесничества ОГКУ «Нейское лесничество», пересекая в квартале 15 реку Кильня.

Протяженность границы от реки Кильня до стыка границы с городским округом город Мантурово - 7,5 км. Стык границ муниципального округа и городского округа город Ней находится в квартале 17 Никитского участкового лесничества ОГКУ «Нейское лесничество», в квартале 121 Ильинского участкового лесничества ОГКУ «Кологривское лесничество» и в квартале 1 Ухтугужского участкового лесничества ОГКУ «Мантуровское лесничество».

Граница Нейского муниципального округа, переходя со смежества с Кологривским муниципальным районом на смежество с городским округом

город Мантурово, меняет свое направление на южное и идет 7,0 км по канаве, которая является восточной границей кварталов 17, 36, 51 и 68 Никитского участкового лесничества ОГКУ «Нейское лесничество». Поворачивает на запад и следует 1,5 км по южным сторонам кварталов 68 и 67. Далее граница муниципального округа меняет направление на юго-западное и обходит квартал 84 с восточной и южной его сторон протяженностью 2,8 км. Выходит на южную сторону 83 квартала, пересекает реку Полома и, продолжая идти в том же направлении, проходит прямой линией 7,4 км по южным границам кварталов 82, 97, 96, 107, 106 и 105 Никитского участкового лесничества ОГКУ «Нейское лесничество». Проходя восточной стороной квартала 115, граница муниципального округа меняет свое направление на южное и идет на юг восточной стороной 123 квартала, пересекая реку Шордик и делая в месте пересечения с ней небольшой изгиб.

Протяженность границы в кварталах 115 и 123 - 3,0 км.

Далее граница муниципального округа проходит прямой линией 9,1 км в южном направлении по восточным сторонам кварталов 129, 136 Никитского участкового лесничества ОГКУ «Нейское лесничество» и кварталов 6, 18, 25, 33, 39, 47, 59 Абросимовского участкового лесничества ОГКУ «Нейское лесничество». Делает небольшой поворот влево и идет 2,1 км восточными границами кварталов 70 и 84, пересекая в квартале 84 реку Юрмовка. Вновь делает небольшой поворот влево и, следуя восточной границей квартала 97, пересекает автодорогу Нея-Мантурово.

Между кварталами 97 и 125 граница муниципального округа пересекает Северную железную дорогу на участке Нея-Мантурово, продолжая следовать в том же южном направлении, идет восточными сторонами кварталов 125, 140, 155, 169, 182, 193, пересекая в квартале 140 реку Каменка и электролинию АЭС-Киров-500 кВ.

Протяженность границы от квартала 84 до начала квартала 203 составляет 8,9 км, смежным землепользователем в городском округе город Мантурово на этом участке является Октябрьское участковое лесничество ОГКУ «Мантуровское лесничество» (кварталы 99, 104, 110, 117, 125, 132, 139). Проходя по восточной стороне квартала 193 Абросимовского участкового лесничества ОГКУ «Нейское лесничество», граница муниципального округа делает небольшой поворот вправо и снова следует прямой линией 3,6 км восточными сторонами кварталов 203, 216, 223 до реки Кондоба. Затем, повернув на запад, идет по середине реки вниз по ее течению вдоль южной границы кварталов 223, 222, 221, 219, 218, 217 и 229 Абросимовского участкового лесничества ОГКУ «Нейское лесничество» до места впадения в нее реки Мокрая на протяжении 8,4 км. Граница муниципального округа меняет направление на южное и идет вверх по течению реки Мокрая вдоль 229 квартала Абросимовского участкового лесничества ОГКУ «Нейское лесничество» и квартала 20 1-го Солтановского участкового лесничества ОГКУ «Нейское лесничество» на протяжении 2,5 км. Переходит на суходольную границу с восточной стороны квартала 20.

Далее следует восточной границей 36 квартала 1-го Солтановского участкового лесничества ОГКУ «Нейское лесничество» и подходит к юго-восточному углу квартала, к точке стыковки трех муниципальных образований (Нейского муниципального округа, городского округа город Мантурово, Макарьевского муниципального района). Протяженность сухоходной границы в кварталах 20, 36 - 2,2 км. По рекам Кондоба, Мокрая и на стыке трех муниципальных образований со стороны городского округа город Мантурово расположены земли Норковского участкового лесничества ОГКУ «Мантуровское лесничество» (кварталы 9, 3, 7, 14), а в Макарьевском муниципальном районе квартал 6 Ануфриевского участкового лесничества ОГКУ «Макарьевское лесничество».

Граница Нейского муниципального округа по смежеству с Макарьевским муниципальным районом идет по прямой линии на протяжении 3,2 км по южной границе 36, 35 1-го Солтановского участкового лесничества ОГКУ «Нейское лесничество». Затем граница муниципального округа делает поворот и ломаной линией идет в западном направлении на протяжении 3,5 км по границе 35, 34, 33, 32 кварталов 1-го Солтановского участкового лесничества ОГКУ «Нейское лесничество», опять граница муниципального округа делает поворот на 90 градусов, 1,8 км следует на юг по прямой линии по границе 31, 49 кварталов этого же лесничества, и снова граница муниципального округа делает поворот около 90 градусов, но уже на запад и 0,6 км проходит по южной стороне 49 квартала 1-го Солтановского участкового лесничества ОГКУ «Нейское лесничество». Далее граница муниципального округа поворачивает на юг и по прямой линии на протяжении 6,0 км идет по границе 50, 62, 78, 95 кварталов 1-го Солтановского участкового лесничества ОГКУ «Нейское лесничество», пересекая на своем пути реку Каменка в квартале 62 и реку Лохтога в квартале 78. В конце этого участка граница муниципального округа поворачивает вправо и по прямой линии следует в южном направлении на протяжении 3,3 км по южной границе 95, 94, 105 кварталов 1-го Солтановского участкового лесничества ОГКУ «Нейское лесничество». Затем граница муниципального округа поворачивает на северо-запад и по прямой линии на протяжении 2,8 км идет по границе 105, 91, 90, 89 кварталов 1-го Солтановского участкового лесничества ОГКУ «Нейское лесничество», снова граница муниципального округа делает поворот, но уже на юг, и 1,25 км следует по прямой линии по восточной границе 104 квартала этого же лесничества, доходит до следующего угла поворота, на котором она поворачивает на запад и 4,0 км идет по прямой линии, совпадая с южной границей 104, 103, 102, 101 кварталов 1-го Солтановского участкового лесничества ОГКУ «Нейское лесничество». Снова граница поворачивает, но уже на север, 0,35 км идет по западной стороне 101 квартала 1-го Солтановского участкового лесничества ОГКУ «Нейское лесничество» до следующего угла поворота в юго-западном направлении и ломаной линией проходит по южной стороне 100, 99 кварталов 1-го Солтановского

участкового лесничества ОГКУ «Нейское лесничество» на протяжении 2,4 км. Далее граница Нейского муниципального округа поворачивает на север и по прямой линии идет 0,85 км по западной стороне 99 квартала 1-го Солтановского участкового лесничества ОГКУ «Нейское лесничество», снова делает поворот на запад и по прямой линии продолжает идти по южной границе 98, 97 кварталов 1-го Солтановского участкового лесничества ОГКУ «Нейское лесничество» - 1,9 км. На границе 97 квартала граница муниципального округа поворачивает на юг и на протяжении 1,95 км следует по прямой линии по восточной стороне 106 квартала 1-го Солтановского участкового лесничества ОГКУ «Нейское лесничество» до следующего угла поворота, от которого граница муниципального округа пошла в западном направлении ломаной линией по южной стороне 106 квартала 1-го Солтановского участкового лесничества ОГКУ «Нейское лесничество» протяженностью 1,85 км. Далее граница ломаной линией идет в южном направлении по границе 1-го Солтановского участкового лесничества ОГКУ «Нейское лесничество» на протяжении 4,8 км, с вклиниванием в территорию Макарьевского муниципального района по реке Каклаш на 1,8 км между кварталами 4 и 6 ОГКУ «Макарьевское лесничество», а затем подходит к левому берегу реки Ней, по берегу следует 0,55 км и снова по границе 2-го Солтановского участкового лесничества ОГКУ «Нейское лесничество», проходя параллельно реке Ней в южном направлении ломаной линией на протяжении 11,7 км. При этом вклинивается в территорию Макарьевского муниципального района вдоль реки Покша на 2,2 км между кварталами 15 и 18 ОГКУ «Макарьевское лесничество». Затем граница Нейского муниципального округа делает поворот на запад, пересекает реку Ней и 1,6 км по прямой линии проходит по южной границе бывшего СПК «Верхне-Нейское», поворачивает на север, по прямой идет 1,0 км до озера Глушица и по его берегу 0,4 км, по ручью Буяну 0,25 км и затем ломаной линией идет протяженностью 2,9 км по западной стороне бывшего СПК «Верхне-Нейское», пройдя в 300 метрах населенный пункт Буслаево и пересекая автодорогу Ней-Якимово (доходит до 136 квартала Ёлкинского участкового лесничества ОГКУ «Нейское лесничество», пройдя по его южной и западной стороне 2,3 км). Далее граница муниципального округа проходит по границе бывшего СПК «Верхне-Нейское» на северо-запад - 1,15 км, на юг - 0,35 км, на запад - 0,9 км и продолжает идти на запад по границе 128, 127, 126, 125, 124 кварталов Ёлкинского участкового лесничества ОГКУ «Нейское лесничество» протяженностью 6,8 км до точки пересечения границ Нейского муниципального округа, Антроповского (квартал 29) и Макарьевского (квартал 23) муниципальных районов.

Граница Нейского муниципального округа по смежеству с Антроповским муниципальным районом идет в основном по прямой линии на север протяженностью 9,3 км по западной стороне 124, 119, 113, 107, 101 кварталов Ёлкинского участкового лесничества ОГКУ «Нейское лесничество» и доходит до реки Шуя, при этом пересекает реку Песта в

квартале 119 и реку Корнеж в квартале 107 и потом идет вверх по течению до ее середины 2,4 км. Далее граница муниципального округа проходит по суходолу на север ломаной линией по границе бывшего СПК «Солтановское» протяженностью 1,8 км, поворачивает на северо-запад и прямой линией продолжает идти по 38, 37, 36 кварталам Ёлкинского участкового лесничества ОГКУ «Нейское лесничество» - 5,0 км, по смежеству с ОГКУ «Антроповское лесничество». В конце 36 квартала граница поворачивает на юг, пересекает реку Шохма и 1,2 км ломаной линией идет по восточной границе 35 квартала Ёлкинского участкового лесничества ОГКУ «Нейское лесничество», затем поворачивает на запад и по прямой - 4,5 км проходит по южной границе 35, 34, 33, 32, 31 кварталов Ёлкинского участкового лесничества ОГКУ «Нейское лесничество» и доходит до реки Ингирь, идет по ней 300 м, поднимается по ее притоку - реке Ужовке на север, вверх по ее течению, далее граница муниципального округа проходит по суходольной границе 21 и 12 кварталов Ёлкинского участкового лесничества ОГКУ «Нейское лесничество» протяженностью 2,3 км и доходит до точки соединения Антроповского, Парфеньевского муниципальных районов, Нейского муниципального округа. Точка соединения находится в квартале 12 Ёлкинского участкового лесничества ОГКУ «Нейское лесничество», кварталах 121 и 181 ОГКУ «Антроповское лесничество».

Граница Нейского муниципального округа по смежеству с Парфеньевским муниципальным районом идет ломаной линией в восточном направлении протяженностью 2,6 км, по северной границе 12, 13, 14 кварталов Ёлкинского участкового лесничества ОГКУ «Нейское лесничество», затем поворачивает налево и идет ломаной линией на север по границе 7, 4, 1 кварталов Ёлкинского участкового лесничества ОГКУ «Нейское лесничество» 7,1 км, далее граница муниципального округа 250 метров идет по границе бывшего СПК «Солтановское» до реки Шуя. Вниз по течению по середине реки проходит в юго-восточном направлении 6,4 км, затем граница муниципального округа поворачивает на северо-восток и 1,2 км идет вверх по течению реки Пеза, снова делает поворот на восток и 3,0 км следует вдоль реки Пода (кварталы 39, 40, 178), при этом пересекает узкоколейную железную дорогу Номжа в квартале 40. Граница муниципального округа от реки Пода поворачивает на северо-восток и на протяжении 4,4 км проходит по западной стороне 170, 158, 151 кварталов Первомайского участкового лесничества ОГКУ «Нейское лесничество», сделав небольшой поворот на север, граница муниципального округа ломаной линией обходит с западной стороны 151 квартал Первомайского участкового лесничества ОГКУ «Нейское лесничество» на протяжении 2,4 км, потом граница муниципального округа поворачивает на север, 2,1 км идет по прямой линии по границе 142 квартала и идет до места стыка квартала 142 Первомайского участкового лесничества ОГКУ «Нейское лесничество» и кварталов 79, 58 Николо-Поломского участкового лесничества ОГКУ «Антроповское лесничество». Далее граница

поворачивает на запад, двигаясь по южной границе 58 квартала Николо-Поломского участкового лесничества ОГКУ «Антроповское лесничество», поворачивает на север, идет по западной границе квартала 58 и переходит в его северную границу. Смежным с Парфеньевским муниципальным районом является ОГКУ «Антроповское лесничество», торфопромысла в кварталах 51, 47, по реке граница идет на север вверх по течению 4,2 км, делает поворот на восток и ломаной линией 2,6 км проходит по западной стороне квартала 53, в котором пересекает ЛЭП 500 кВ АЭС-Киров, 40, 26 кварталы Первомайского участкового лесничества ОГКУ «Нейское лесничество» и снова доходит до реки Пеза, по которой поднимается на север, вверх по ее течению на протяжении 2,0 км.

Затем граница Нейского муниципального округа поворачивает направо и 19 км идет ломаной линией по северной стороне границы кварталов 14, 15, 16, 17, в которых пересекает реку Номжа, 18, 8, 4, 1, 2, 3, 7, 12, 13, 23, 24, 25 кварталов Первомайского участкового лесничества ОГКУ «Нейское лесничество». Затем, огибая с северо-западной стороны кварталы 187 и 186 Первомайского участкового лесничества ОГКУ «Нейское лесничество», граница Нейского муниципального округа поворачивает на север и ломаной линией следует до места стыка границ Нейского муниципального округа и Парфеньевского муниципального района с автодорогой Нея-Тотомица.

Далее, следуя в том же направлении, граница идет по левой стороне автодороги Нея-Тотомица, которая пересекает кварталы 207, 198, 188, 175 Потрусовского участкового лесничества ОГКУ «Парфеньевское лесничество». В районе 175 квартала, в его северо-восточной части, граница муниципального округа совпадает с границей населенного пункта Тотомица, далее, пересекая реку Нея, проходит по западной стороне квартала 158, затем, поворачивая на восток, идет по северным сторонам кварталов 158, 159, снова меняя направление, поворачивает на юг и следует по западным сторонам кварталов 160, 169, 171, 189, 199 Потрусовского участкового лесничества ОГКУ «Парфеньевское лесничество».

В юго-западной части квартала 199 Потрусовского участкового лесничества ОГКУ «Парфеньевское лесничество», в месте стыка границ Нейского муниципального округа и Парфеньевского муниципального района граница Нейского муниципального округа меняет направление и, поворачивая налево, идет ломаной линией в восточном направлении по северным сторонам кварталов 153, 154, 138, 139, 140 Потрусовского участкового лесничества ОГКУ «Нейское лесничество» - 5,2 км, от 140 квартала граница муниципального округа поворачивает на север и ломаной линией на протяжении 6,8 км идет по западной стороне 132, 126, 185, 119, 120, 121, 115 кварталов Потрусовского участкового лесничества ОГКУ «Нейское лесничество». От 115 квартала граница муниципального округа делает поворот на запад и 2,2 км проходит по прямой линии по южной границе 110, 109 кварталов Потрусовского участкового лесничества ОГКУ «Нейское лесничество», пересекая при этом реку Тигиль (Мырса). От

южной границы 109 квартала граница муниципального округа поворачивает на 90 градусов и проходит на север по прямой линии по западной границе 109, 106, 103, 100 кварталов Потрусовского участкового лесничества ОГКУ «Нейское лесничество» на протяжении 4,5 км, ломаной линией по западной и южной стороне 89, 83, 77, 76 кварталов Потрусовского участкового лесничества ОГКУ «Нейское лесничество» - 6,5 км, при этом в квартале 89 граница пересекает реку Ролдуга и от пересечения реки со стороны Парфеньевского муниципального района идет по землям СПК «Потрусово» до границы квартала 92. Далее граница идет по прямой линии по западной стороне 76, 66, 55, 42 кварталов Потрусовского участкового лесничества ОГКУ «Нейское лесничество» 3,8 км. От западной границы 42 квартала граница муниципального округа делает поворот на 90 градусов и начинает идти на восток на протяжении 3,1 км по северной границе 42, 43, 44 кварталов Потрусовского участкового лесничества ОГКУ «Нейское лесничество», при этом в квартале 42 пересекает реку Большой Ингирь, затем поворачивает на север и 1,1 км идет по западной стороне 32 квартала этого же лесничества, обходит этот квартал по его северной границе 1,1 км и продолжает идти на север на протяжении 3,4 км по западной стороне 21, 11, 2 кварталов Потрусовского участкового лесничества ОГКУ «Нейское лесничество», обходит 2 квартал с северной стороны на протяжении 1,1 км. В конце северной границы 2 квартала граница муниципального округа поворачивает и ломаной линией идет на север на протяжении 2,6 км по границе 153 квартала Семеновского участкового лесничества ОГКУ «Нейское лесничество» до земель Кужбальского участкового лесничества ОГКУ «Нейское лесничество». Продолжая идти в северном направлении, граница муниципального округа обходит по южной границе Кужбальского участкового лесничества ОГКУ «Нейское лесничество» (урочище Бычино) на протяжении 1 км, выходит на границу с 91 кварталом Нельшенского участкового лесничества ОГКУ «Парфеньевское лесничество» и идет по ней 2,7 км, пересекая реку Нельша. Затем граница муниципального округа продолжает идти ломаной линией в северном направлении по границе 91, 90, 89, 88, 81, 80, 74, 67, 59, 60, 68, 69, 62, 63 кварталов Нельшенского участкового лесничества ОГКУ «Парфеньевское лесничество» на протяжении 17,5 км, пройдя в 1 км от населенного пункта Большая Пасьма, пересекая автодорогу Нея-Большая Пасьма в квартале 80 и реку Пасьма в квартале 67. Далее от северного угла 63 квартала граница муниципального округа проходит 1,4 км по границе бывшего СПК «Вожеровское» и ломаной линией идет на протяжении 4,9 км по границе 54, 53 кварталов Нельшенского участкового лесничества ОГКУ «Парфеньевское лесничество» в северном направлении, дважды пересекая реку Пасьма. Затем делает поворот на восток и 2,0 км продолжает идти по северной границе 53, 46 кварталов Нельшенского участкового лесничества ОГКУ «Парфеньевское лесничество». В конце 46 квартала граница муниципального округа поворачивает на север и ломаной линией идет по границе бывшего СПК

«Вожеровское» 2,7 км, пересекает реку Нелка и снова выходит на границу Нельшенского участкового лесничества ОГКУ «Парфеньевское лесничество», обходя на протяжении 2,2 км 48, 49 кварталы по их северной границе, в Парфеньевском муниципальном районе граничат земли Нельшенского участкового лесничества ОГКУ «Парфеньевское лесничество» (кварталы 45-49). После этого граница Нейского муниципального округа район поворачивает на север и по прямой линии по западной границе 17, 9, 1 кварталов Семеновского участкового лесничества ОГКУ «Нейское лесничество» доходит до точки соединения Нейского муниципального округа, Парфеньевского и Кологривского муниципальных районов.»

приложения 19.3, 19.5-19.8, 19.10-19.11 признать утратившими силу;

в приложении 31:

наименование изложить в следующей редакции:

«Перечень населенных пунктов, входящих в состав территорий муниципальных округов, городских округов, городских и сельских поселений»;

дополнить абзацами первым-вторым следующего содержания:

«Нейский муниципальный округ:

п. Абросимово, д. Авксентьево, д. Алексеевское, д. Афонасово, д. Бабино, д. Базеево, д. Баскаково, д. Большая Липовица, д. Большая Пасьма, д. Болотово, д. Борисово, д. Боярское, д. Брениха, д. Бугино, д. Буслаево, д. Ванеево, д. Великово, с. Вожерово, д. Волково, д. Гаврино, д. Глебово, д. Горевое, д. Грибово, д. Гридкино, п. ГЭС, д. Даровинки, д. Дементьево, д. Демидово, д. Домниково, д. Дорофеево, д. Думалово, д. Дьяконово, п. Еленский, д. Елино, с. Ёлкино, д. Заингирь, с. Заингирь, д. Ивановское, д. Каплино, д. Карпиково, д. Кокуево, п. Коммунар, д. Конново, д. Коршуново, с. Коткишево, п. Красная Осыпь, с. Кужбал, д. Кузнецово, д. Лаврово, п. Липовка, д. Максаково, д. Малая Пасьма, д. Михалево, с. Михали, д. Нестерово, г. Нея, с. Никитское, д. Новая деревня, д. Ново-Вожеровка, п. Номжа, д. Обелево, д. Оленево, д. Ольховка, д. Палкино, д. Пантелеево, д. Папино, д. Пастники, п. Пашня, д. Перстово, д. Петрятино, д. Погорелка, д. Погост, д. Потрусово, д. Починок, д. Починок, д. Пустошка, д. Пустынь, д. Пыжово, д. Раменье, д. Ревякино, д. Свинкино, д. Сивцево, с. Солтаново, д. Старово, д. Стрелица, д. Суршино, д. Тарачеево, д. Тимофеево, п. Тотомица, д. Уржум, д. Фатьяново, д. Федяково, д. Филатово, д. Фуфайки, п. Школьный.»;

перечень населенных пунктов, входящих в состав территорий поселений муниципального района город Нея и Нейский район, признать утратившим силу;

Статья 8

Внести в Закон Костромской области от 11 апреля 2005 года № 255-ЗКО «О наименованиях органов местного самоуправления

муниципальных образований в Костромской области» (в редакции Закона Костромской области от 27 февраля 2020 года № 657-6-ЗКО) следующие изменения:

в статье 2 слова «Об установлении границ муниципальных образований в Костромской области и о наделении муниципальных образований статусом городского, сельского поселения, муниципального района и городского округа» заменить словами «Об установлении границ муниципальных образований в Костромской области и о наделении муниципальных образований статусом городского, сельского поселения, муниципального района, муниципального округа и городского округа»;

дополнить статьей 5.1 следующего содержания:

«Статья 5.1. Наименования органов местного самоуправления муниципальных образований, наделенных статусом «муниципальный округ»

Установить следующие наименования органов местного самоуправления муниципальных образований, наделенных статусом «муниципальный округ»:

1) представительный орган муниципального образования - Дума (наименование в родительном падеже) муниципального округа Костромской области;

2) глава муниципального образования - глава (наименование в родительном падеже) муниципального округа Костромской области;

3) местная администрация (исполнительно-распорядительный орган) муниципального образования - администрация (наименование в родительном падеже) муниципального округа Костромской области.».

Статья 9

Внести в Закон Костромской области от 28 апреля 2006 года № 17-4-ЗКО «О формировании и содержании архивных фондов Костромской области» (в редакции законов Костромской области от 7 ноября 2008 года № 389-4-ЗКО, от 18 ноября 2009 года № 533-4-ЗКО, от 15 февраля 2012 года № 189-5-ЗКО, от 27 ноября 2017 года № 321-6-ЗКО, от 20 июня 2018 года № 402-6-ЗКО, от 27 февраля 2020 года № 657-6-ЗКО) следующие изменения:

в части 2 статьи 8 после слов «муниципального района» дополнить словами «, муниципального округа»;

в пункте 4 части 3.1 статьи 4 после слов «муниципальных районов» дополнить словами «, муниципальных округов».

Статья 10

Внести в Закон Костромской области от 9 февраля 2007 года № 112-4-ЗКО «Об административно-территориальном устройстве Костромской области» (в редакции законов Костромской области от 26 мая

2008 года № 316-4-ЗКО, от 3 декабря 2008 года № 405-4-ЗКО, от 2 сентября 2010 года № 654-4-ЗКО, от 28 февраля 2011 года № 42-5-ЗКО, от 13 июля 2012 года № 263-5-ЗКО, от 26 ноября 2012 года № 308-5-ЗКО, от 1 февраля 2013 года № 332-5-ЗКО, от 24 сентября 2014 года № 567-5-ЗКО, от 7 июля 2015 года № 717-5-ЗКО, от 29 октября 2015 года № 10-6-ЗКО, от 29 июня 2016 года № 109-6-ЗКО, от 12 июля 2016 года № 134-6-ЗКО, от 30 мая 2017 года № 246-6-ЗКО, от 27 ноября 2017 года № 312-6-ЗКО, от 20 июня 2018 года № 386-6-ЗКО, от 27 ноября 2018 года № 480-6-ЗКО, от 18 июня 2019 года № 561-6-ЗКО, от 17 сентября 2019 года № 591-6-ЗКО) изменение, дополнив статью 5 частью 2.4 следующего содержания:

«2.4. Установить, что границы Нейского района совпадают с границами муниципального образования Нейский муниципальный округ.».

Статья 11

Внести в статью 4 Закона Костромской области от 20 ноября 2014 года № 603-5-ЗКО «О порядке формирования представительных органов муниципальных районов Костромской области и порядке избрания глав муниципальных образований Костромской области» (в редакции законов Костромской области от 22 апреля 2015 года № 663-5-ЗКО, от 12 июля 2016 года № 130-6-ЗКО) изменение, изложив абзац первый части 1 в следующей редакции:

«1. В соответствии с уставами муниципальных районов, муниципальных округов и городских округов Костромской области главы муниципальных районов, муниципальных округов и городских округов Костромской области, за исключением главы городского округа город Кострома:».

Статья 12

Внести в Закон Костромской области от 31 марта 2015 года № 647-5-ЗКО «О создании и упразднении судебных участков и должностей мировых судей в Костромской области» (в редакции законов Костромской области от 12 июля 2016 года № 127-6-ЗКО, от 15 декабря 2017 года № 327-6-ЗКО, от 27 февраля 2019 года № 516-6-ЗКО) следующие изменения:

в статье 2 после слов «муниципального района» дополнить словами «, муниципального округа»;

в подпункте 12.1 пункта 12 слова «муниципального района г. Ней» и «Нейский район» заменить словами «Нейского муниципального округа».

Статья 13

1. Настоящий Закон вступает в силу по истечении десяти дней со дня его официального опубликования, за исключением части 1 статьи 3, статьи 4 настоящего Закона.

2. Часть 1 статьи 3, статья 4 настоящего Закона вступают в силу по истечении одного месяца со дня вступления в силу настоящего Закона в случае отсутствия инициативы жителей Нейского муниципального округа о проведении местного референдума по вопросу определения структуры органов местного самоуправления указанного муниципального образования.

ПОЯСНИТЕЛЬНАЯ ЗАПИСКА

к проекту закона Костромской области «О преобразовании муниципальных образований, входящих в состав муниципального района город Нея и Нейский район Костромской области и об организации местного самоуправления на территории муниципального района город Нея и Нейский район Костромской области и внесении изменений в отдельные законодательные акты Костромской области»

Федеральным законом от 1 мая № 87-ФЗ «О внесении изменений в Федеральный закон «Об общих принципах организации местного самоуправления в Российской Федерации» предусмотрен новый вид муниципального образования – муниципальный округ, а также предоставлено право преобразования поселений, входящих в состав муниципального района, путем их объединения в муниципальный округ.

Настоящим законопроектом предлагается преобразовать муниципальные образования муниципального района город Нея и Нейский район путем объединения поселений, входящих в состав муниципального района город Нея и Нейский район во вновь образованное муниципальное образование – Нейский муниципальный округ Костромской области.

Законопроект разработан по результатам проведенных публичных слушаний и согласия населения, выраженного представительными органами муниципального района город Нея и Нейский район, городского поселения город Нея, Еленского сельского поселения, Коткишевского сельского поселения, Кужбальского сельского поселения, Михалевского сельского поселения, Номженского сельского поселения, Солтановского сельского поселения, Тотомицкого сельского поселения.

Преобразование поселений, входящих в состав муниципального района город Нея и Нейский район, осуществляется в целях ускорения социально-экономического развития территории и повышения уровня жизни населения с учетом сложившейся социальной, транспортной и иной инфраструктуры, необходимой для самостоятельного решения органами местного самоуправления вопросов местного значения и осуществления ими отдельных государственных полномочий, переданных федеральными законами и законами Костромской области.

В результате объединения поселений и наделения вновь образованного муниципального образования статусом муниципального округа будут достигнуты следующие положительные результаты:

- 1) местное самоуправление на территории муниципального округа образует единую систему, что позволит в наибольшей степени эффективно решать вопросы местного значения, так как практика показывает, что местное самоуправление только тогда эффективно, когда оно максимально приближено к населению;


2) бюджет муниципального округа будет единым, а поэтому более централизованным, расширяющим финансовые возможности органов местного самоуправления по осуществлению их полномочий по решению вопросов местного значения и предполагающим равномерное распределение бюджетных средств;

3) формирование единого муниципального округа позволит существенно сократить единовременные и текущие затраты на содержание административно-управленческого аппарата.

Кроме того, объединение поселений, входящих в состав муниципального района город Нея и Нейский район, и наделение вновь образованного муниципального образования статусом муниципального округа в целом положительно повлияет на обстановку в муниципальном образовании, а также создаст предпосылки для дальнейшей успешной реализации жилищных, социальных, природоохранных, в том числе рекреационных и иных вопросов местного значения.

Принятие законопроекта не потребует выделения средств областного бюджета.

Глава муниципального района
город Нея и Нейский район



Разумовский А.Ю.


ФИНАНСОВО-ЭКОНОМИЧЕСКОЕ ОБОСНОВАНИЕ

к проекту закона Костромской области «О преобразовании муниципальных образований, входящих в состав муниципального района город Нея и Нейский район Костромской области и об организации местного самоуправления на территории муниципального района город Нея и Нейский район Костромской области и внесении изменений в отдельные законодательные акты Костромской области».

Принятие Закона Костромской области «О преобразовании муниципальных образований, входящих в состав муниципального района город Нея и Нейский район Костромской области и об организации местного самоуправления на территории муниципального района город Нея и Нейский район Костромской области и внесении изменений в отдельные законодательные акты Костромской области» потребует дополнительных затрат из бюджета муниципального района город Нея и Нейский район на проведение выборов депутатов представительного органа нового преобразованного муниципального образования в 2021 году, которые составят 845,0 тысяч рублей.

Наименование муниципального образования	Статьи затрат, тыс.руб.				
	Расходы на дополни тельную оплату труда	Печатна я продукц ия	Канцелярск ие товары	Прочие расходы (включая транспорт ные)	Итого:
Муниципальный района город Нея и Нейский район	592,0	32,0	18,8	202,2	845,00

Глава муниципального района
город Нея и Нейский район



Разумовский А.Ю.



КОСТРОМСКАЯ ОБЛАСТНАЯ ДУМА
**ГОСУДАРСТВЕННО-ПРАВОВОЕ
УПРАВЛЕНИЕ**

ул. Ленина, д. 20, г. Кострома, 156013, т. 31-52-01, ф. 31-05-21

<http://www.kosoblдума.ru>

« 18 » *февраля* 2021 г

№ *09-01-153*

ЗАКЛЮЧЕНИЕ

на проект закона Костромской области № 46-7 «О преобразовании муниципальных образований, входящих в состав муниципального района город Нея и Нейский район Костромской области и об организации местного самоуправления на территории муниципального района город Нея и Нейский район Костромской области и внесении изменений в отдельные законодательные акты Костромской области»
(первое чтение)

Государственно-правовым управлением проведена экспертиза проекта закона Костромской области № 46-7 «О преобразовании муниципальных образований, входящих в состав муниципального района город Нея и Нейский район Костромской области и об организации местного самоуправления на территории муниципального района город Нея и Нейский район Костромской области и внесении изменений в отдельные законодательные акты Костромской области», внесенного Собранием депутатов муниципального района город Нея и Нейский район.

К проекту закона имеются следующие замечания и предложения.

В наименовании проекта закона слова «и об организации местного самоуправления на территории муниципального района город Нея и Нейский район Костромской области» предлагаем исключить.

В статье 1:

в части 1 слова «частью 3.1-1» заменить словами «частью 3.1-1 статьи 13», слова «на объединение», «каждого из объединяемых», «без изменения границ иных муниципальных образований» исключить, слова «Нейский муниципальный округ Костромской области» заменить словами «со статусом муниципального округа»;

часть 2 исключить;

в части 4 слова «проживающих и работающих» заменить словами «проживающих и (или) работающих».

Учитывая, что статьей 7 проекта закона устанавливаются границы вновь образованного муниципального образования Нейский муниципальный округ путем внесения соответствующих изменений в Закон Костромской области от 30.12.2004 № 237-ЗКО «Об установлении границ муниципальных образований в Костромской области и о наделении муниципальных образований статусом городского, сельского поселения, муниципального района и городского округа», предлагаем статью 2 законопроекта исключить.

В статье 3:

часть 1 изложить в следующей редакции:

«1. Представительный орган первого созыва Нейского муниципального округа избирается сроком на пять лет в составе 15 депутатов.»;

в части 2 слова «Нейского муниципального округа первого созыва» заменить словами «первого созыва Нейского муниципального округа»;

часть 3 после слов «представительный орган» дополнить словами «первого созыва»;

часть 4 после слов «представительный орган» дополнить словами «первого созыва»;

в части 5:

слова «Нейского муниципального округа первого созыва» заменить словами «первого созыва Нейского муниципального округа»;

указанной частью предусмотрено, что избирательная комиссия Нейского муниципального округа назначает выборы в представительный орган первого созыва Нейского муниципального округа не позднее, чем за 70 дней до дня голосования. Отмечаем, что в соответствии с частью 5 статьи 18 Избирательного кодекса Костромской области решение избирательной комиссии вновь образованного муниципального образования о назначении выборов депутатов представительного органа первого созыва во вновь образованном муниципальном образовании принимается не ранее чем за 90 и не позднее чем за 80 дней до дня голосования;

часть 6 после слов «Нейский район» дополнить словами «и избирательной комиссии муниципального образования город Нея и Нейский район».

Статью 4 предлагаем изложить в следующей редакции:

«Статья 4

Первый глава Нейского муниципального округа избирается представительным органом первого созыва Нейского муниципального округа из числа кандидатов, представленных конкурсной комиссией по результатам конкурса, на срок полномочий 5 лет, и возглавляет местную администрацию».

В части 1 статьи 5 слова «в день» заменить словами «на день», слова «органами государственной власти Костромской области, органами местного самоуправления муниципальных образований Костромской области» заменить словами «органами государственной власти Российской Федерации, органами государственной власти субъектов Российской Федерации, органами местного самоуправления».

В части 2 статьи 6:

пункт 2 изложить в следующей редакции:

«2) до формирования органов местного самоуправления Нейского муниципального округа полномочия по решению вопросов местного значения Нейского муниципального округа осуществляют органы местного самоуправления муниципального района город Нея и Нейский район Костромской области и поселений, входящих в его состав, которые на день вступления в силу настоящего Закона осуществляли полномочия по решению вопросов местного значения на этих территориях;»;

абзац первый пункта 5 дополнить словами «и администрация муниципального района город Нея и Нейский район Костромской области».

В статье 7:

в абзаце четвертом слова «в преамбуле» заменить словом «преамбулу», слова «муниципального района» заменить словами «муниципального района»;

в абзаце седьмом слово «образуемое» заменить словом «образованное».

В связи с предусмотренной законопроектом утратой муниципальным районом город Нея и Нейский район статуса муниципального образования, необходимо также внести изменения в приложения 7, 12.1, 12.3, 15, 15.1, 15.13, 23.3, 23.4, 23.5 к Закону Костромской области от 30.12.2004 № 237-ЗКО «Об установлении границ муниципальных образований в Костромской области и о наделении муниципальных образований статусом городского, сельского поселения, муниципального района и городского округа» в части упоминания указанного муниципального образования.

В картографическом описании границ Нейского муниципального округа:

в абзаце первом слово «района» заменить словом «округа»;

в абзаце седьмом слово «Нея» заменить словом «Мантурово»;

первое предложение абзаца тринадцатого после цифр «36, 35» дополнить словом «кварталов»;

в последнем предложении абзаца восемнадцатого слово «район» исключить.

В статье 9 абзацы второй и третий необходимо поменять местами.

В статье 10:

Учитывая, что в соответствии с проектом закона поселения, входящие в состав Нейского района, сохраняют свой статус, как административно-территориальные единицы, при этом признаются утратившими силу картографические описания границ соответствующих им сельских поселений, входящих в состав муниципального района город Нея и Нейский район, предлагаем рассмотреть вопрос о дополнении Закона Костромской области от 9.02.2007 № 112-4-ЗКО «Об административно-территориальном устройстве Костромской области» положениями, предусматривающими установление описания границ поселений, входящих в состав Нейского района.

Абзац первый статьи 11 после слов «№ 130-6-ЗКО» дополнить словами «, от 21 февраля 2017 года № 217-6-ЗКО».

В статье 12:

абзац первый после слов «№ 516-6-ЗКО» дополнить словами «от 27 февраля 2020 года № 657-6-ЗКО, от 26 мая 2020 года № 684-6-ЗКО, от 22 декабря 2020 года № 40-7-ЗКО»;

абзац второй после слов «пункта 12» дополнить словом «Приложения».

В части 1 статьи 13 слова «по истечении десяти дней со дня» заменить словами «через десять дней после дня».

Замечания юридино-технического характера переданы в ответственный комитет в рабочем порядке.

Начальник управления



М.Г.Кузнецов



КОСТРОМСКАЯ ОБЛАСТНАЯ ДУМА

КОМИТЕТ
по государственному устройству
и местному самоуправлению, депутатской деятельности,
Регламенту и информационной политике

РЕШЕНИЕ

«10» 03 2021 года

№ 11/6

О проекте закона Костромской области «О преобразовании муниципальных образований, входящих в состав муниципального района город Нея и Нейский район Костромской области и об организации местного самоуправления на территории муниципального района город Нея и Нейский район Костромской области и внесении изменений в отдельные законодательные акты Костромской области»

Рассмотрев проект закона Костромской области «О преобразовании муниципальных образований, входящих в состав муниципального района город Нея и Нейский район Костромской области и об организации местного самоуправления на территории муниципального района город Нея и Нейский район Костромской области и внесении изменений в отдельные законодательные акты Костромской области», внесенный Собранием депутатов муниципального района город Нея и Нейский район Костромской области, официальные отзывы администрации Костромской области, Управления Минюста России по Костромской области, государственного правового управления Костромской областной Думы, комитет **РЕШИЛ:**

1. Рекомендовать депутатам Костромской областной Думы принять проект закона Костромской области «О преобразовании муниципальных образований, входящих в состав муниципального района город Нея и Нейский район Костромской области и об организации местного самоуправления на территории муниципального района город Нея и Нейский район Костромской области и


внесении изменений в отдельные законодательные акты Костромской области» в первом чтении.

2. Рекомендовать депутатам Костромской областной Думы утвердить таблицу поправок № 1.

3. Рекомендовать депутатам Костромской областной Думы принять данный законопроект с учетом таблицы поправок № 1 во втором чтении, а при отсутствии иных замечаний и поправок – в окончательной редакции.

4. Направить настоящее решение комитета председателю Костромской областной Думы А.А. Анохину.

Председатель комитета



Д.Н. Грибков

*Для рассмотрения проекта закона Костромской области
«О преобразовании муниципальных образований, входящих в
состав муниципального района город Нея и Нейский район Костромской области
и об организации местного самоуправления на территории муниципального района
город Нея и Нейский район Костромской области и внесении изменений
в отдельные законодательные акты Костромской области»*

ТАБЛИЦА ПОПРАВOK № 1
**(одобренных и рекомендованных к принятию комитетом Костромской областной Думы по
государственному устройству и местному самоуправлению, депутатской деятельности, Регламенту и
информационной политике)**

№ п/п	статья, часть	Текст проекта закона	Предлагаемая поправка	Текст проекта закона с учетом поправки	Автор поправки
1	2	3	4	5	6
1	наименование	О преобразовании муниципальных образований, входящих в состав муниципального района город Нея и Нейский район Костромской области <i>и об организации местного самоуправления на территории муниципального района город Нея и Нейский район Костромской области</i> и внесении изменений в отдельные законодательные акты Костромской области	слова «и об организации местного самоуправления на территории муниципального района город Нея и Нейский район Костромской области» исключить	О преобразовании муниципальных образований, входящих в состав муниципального района город Нея и Нейский район Костромской области, и внесении изменений в отдельные законодательные акты Костромской области	Комитет (с учетом ГПУ), Управление юстиции
2	часть 1 статьи 1	1. В соответствии с частью 3.1-1 Федерального закона от 6 октября 2003 года № 131-ФЗ «Об общих принципах организации местного самоуправления в Российской Федерации», с согласия населения <i>на объединение</i> , выраженного представительными органами муниципального района город Нея и Нейский район Костромской области и <i>каждого из объединяемых</i> поселений, входящих в состав муниципального района город Нея и Нейский район Костромской области преобразовать муниципальные образования – городское	слова «частью 3.1-1» заменить словами «частью 3.1-1 статьи 13» слова «на объединение», «каждого из объединяемых», «без изменения границ иных муниципальных образований» исключить слова «Нейский муниципальный округ	1. В соответствии с <i>частью 3.1-1 статьи 13</i> Федерального закона от 6 октября 2003 года № 131-ФЗ «Об общих принципах организации местного самоуправления в Российской Федерации», с согласия населения, выраженного представительными органами муниципального района город Нея и Нейский район Костромской области и поселений, входящих в состав муниципального района город Нея и Нейский район Костромской области, преобразовать муниципальные	Комитет (с учетом ГПУ)

		поселение город Нея, Еленское сельское поселение, Коткишевское сельское поселение, Кужбальское сельское поселение, Михалевское сельское поселение, Номженское сельское поселение, Солтановское сельское поселение, Тотомицкое сельское поселение, входящие в состав муниципального района город Нея и Нейский район Костромской области, путем их объединения <i>без изменения границ иных муниципальных образований</i> во вновь образованное муниципальное образование <i>Нейский муниципальный округ Костромской области</i> .	Костромской области» заменить словами «со статусом муниципального округа»	образования – городское поселение город Нея, Еленское сельское поселение, Коткишевское сельское поселение, Кужбальское сельское поселение, Михалёвское сельское поселение, Номженское сельское поселение, Солтановское сельское поселение, Тотомицкое сельское поселение, входящие в состав муниципального района город Нея и Нейский район Костромской области, путем их объединения во вновь образованное муниципальное образование <i>со статусом муниципального округа</i> .	
3	часть 2 статьи 1	2. Вновь образованное муниципальное образование наделяется статусом муниципального округа.	исключить		Комитет (с учетом ГПУ)
4	часть 4 статьи 1	4. Преобразование муниципальных образований, входящих в состав муниципального района город Нея и Нейский район, не влечет за собой изменение статуса населенных пунктов, входящих в состав муниципального района город Нея и Нейский район Костромской области, а также изменение или прекращение предоставления мер социальной поддержки, установленных федеральным законодательством и законодательством Костромской области для отдельных категорий граждан, <i>проживающих и работающих</i> в сельских населенных пунктах.	слова «проживающих и работающих» заменить словами «проживающих и (или) работающих»	3. Преобразование муниципальных образований, входящих в состав муниципального района город Нея и Нейский район, не влечет за собой изменение статуса населенных пунктов, входящих в состав муниципального района город Нея и Нейский район Костромской области, а также изменение или прекращение предоставления мер социальной поддержки, установленных федеральным законодательством и законодательством Костромской области для отдельных категорий граждан, <i>проживающих и (или) работающих</i> в сельских населенных пунктах.	Комитет (с учетом ГПУ)
5	часть 5 статьи 1	5. Муниципальный район город Нея и Нейский район Костромской области, а также поселения, указанные в части 1 настоящей	слова «по истечении 10 дней со дня опубликования»	4. Муниципальный район город Нея и Нейский район Костромской области, а также поселения, указанные в части 1	Комитет

		статьи, утрачивают статус муниципальных образований <i>по истечении 10 дней со дня опубликования</i> настоящего Закона.	заменить словами «со дня вступления в силу»	настоящей статьи, утрачивают статус муниципальных образований <i>со дня вступления в силу</i> настоящего Закона.	
6	статья 2	Статья 2 Установить границу Нейского муниципального округа соответственно границе муниципального района город Нея и Нейский район Костромской области, определенной на день вступления в силу настоящего Закона Законом Костромской области от 30 декабря 2004 года № 237-ЗКО «Об установлении границ муниципальных образований в Костромской области и о наделении муниципальных образований статусом городского, сельского поселения, муниципального района и городского округа».	исключить		Комитет (с учетом ГПУ)
7	часть 1 статьи 3	1. В соответствии с требованиями Федерального закона от 6 декабря 2003 года № 131-ФЗ «Об общих принципах организации местного самоуправления в Российской Федерации» установить, что представительный орган Нейского муниципального округа первого созыва избирается сроком на пять лет в составе 15 депутатов.	изложить в новой редакции	1. Представительный орган первого созыва Нейского муниципального округа избирается сроком на 5 лет в составе 15 депутатов.	Комитет (с учетом ГПУ), Управление юстиции
8	часть 2 статьи 3	2. Представительный орган <i>Нейского муниципального округа первого созыва</i> избирается на муниципальных выборах на основе всеобщего равного и прямого избирательного права при тайном голосовании.	слова «Нейского муниципального округа первого созыва» заменить словами «первого созыва Нейского муниципального округа»	2. Представительный орган <i>первого созыва Нейского муниципального округа</i> избирается на муниципальных выборах на основе всеобщего равного и прямого избирательного права при тайном голосовании.	Комитет (с учетом ГПУ)
9	часть 3 статьи 3	3. Выборы депутатов в представительный орган Нейского муниципального округа проводятся по мажоритарной избирательной системе относительного большинства.	после слов «представительный орган» дополнить словами «первого созыва»	3. Выборы депутатов в представительный орган <i>первого созыва</i> Нейского муниципального округа проводятся по мажоритарной избирательной системе относительного	Комитет (с учетом ГПУ), Управление

				большинства.	юстиции
10	часть 4 статьи 3	4. Схема избирательных округов для проведения выборов депутатов в представительный орган Нейского муниципального округа определяется в соответствии с требованиями законодательства организующей выборы избирательной комиссией и утверждается ею не позднее чем через 5 дней со дня официального опубликования решения о назначении выборов.	после слов «представительный орган» дополнить словами «первого созыва»	4. Схема избирательных округов для проведения выборов депутатов в представительный орган <i>первого созыва</i> Нейского муниципального округа определяется в соответствии с требованиями законодательства организующей выборы избирательной комиссией и утверждается ею не позднее чем через 5 дней со дня официального опубликования решения о назначении выборов.	Комитет (с учетом ГПУ), Управление юстиции
11	часть 5 статьи 3	5. Избирательная комиссия Костромской области формирует избирательную комиссию Нейского муниципального округа, которая назначает выборы в представительный орган <i>Нейского муниципального округа первого созыва</i> не позднее...	слова «Нейского муниципального округа первого созыва» заменить словами «первого созыва Нейского муниципального округа»	5. Избирательная комиссия Костромской области формирует избирательную комиссию Нейского муниципального округа, которая назначает выборы в представительный орган <i>первого созыва Нейского муниципального округа</i> не позднее...	Комитет (с учетом ГПУ)
12	часть 5 статьи 3	5. Избирательная комиссия Костромской области формирует избирательную комиссию Нейского муниципального округа, которая назначает выборы в представительный орган <i>Нейского муниципального округа первого созыва</i> не позднее, чем за 70 дней до дня голосования и осуществляет иные предусмотренные Федеральным законом от 12 июня 2002 года № 67-ФЗ «Об основных гарантиях избирательных прав и права на участие в референдуме граждан Российской Федерации», ...	слова «не позднее, чем за 70 дней» заменить словами «не ранее чем за 90 дней и не позднее чем за 80 дней»	5. Избирательная комиссия Костромской области формирует избирательную комиссию Нейского муниципального округа, которая назначает выборы в представительный орган Нейского муниципального округа первого созыва <i>не ранее чем за 90 дней и не позднее чем за 80 дней</i> до дня голосования и осуществляет иные предусмотренные Федеральным законом от 12 июня 2002 года № 67-ФЗ «Об основных гарантиях избирательных прав и права на участие в референдуме граждан Российской Федерации», ...	Комитет (с учетом ГПУ), Управление юстиции
13	часть 6 статьи 3	6. В соответствии с Федеральным законом от 12 июня 2002 года № 67-ФЗ «Об основных гарантиях избирательных прав и права на участие в референдуме граждан Российской Федерации» полномочия избирательных	после слов «Нейский район» дополнить словами «и избирательной комиссии муниципального	6. В соответствии с Федеральным законом от 12 июня 2002 года № 67-ФЗ «Об основных гарантиях избирательных прав и права на участие в референдуме граждан Российской Федерации»	Комитет (с учетом ГПУ)

		комиссий преобразованных муниципальных образований муниципального района город Нея и Нейский район прекращаются досрочно по истечении 10 дней со дня опубликования настоящего Закона.	образования город Нея и Нейский район»	полномочия избирательных комиссий преобразованных муниципальных образований муниципального района город Нея и Нейский район и избирательной комиссии муниципального образования город Нея и Нейский район прекращаются досрочно по истечении 10 дней со дня опубликования настоящего Закона.	
14	часть 6 статьи 3	6. В соответствии с Федеральным законом от 12 июня 2002 года № 67-ФЗ «Об основных гарантиях избирательных прав и права на участие в референдуме граждан Российской Федерации» полномочия избирательных комиссий преобразованных муниципальных образований муниципального района город Нея и Нейский район прекращаются досрочно по истечении 10 дней со дня опубликования настоящего Закона.	слова «по истечении 10 дней со дня опубликования» заменить словами «со дня вступления в силу»	6. В соответствии с Федеральным законом от 12 июня 2002 года № 67-ФЗ «Об основных гарантиях избирательных прав и права на участие в референдуме граждан Российской Федерации» полномочия избирательных комиссий преобразованных муниципальных образований муниципального района город Нея и Нейский район прекращаются досрочно со дня вступления в силу настоящего Закона.	Комитет
15	статья 4	Статья 4 В соответствии с требованиями Федерального закона от 6 октября 2003 года № 131-ФЗ «Об общих принципах организации местного самоуправления в Российской Федерации» глава Нейского муниципального округа на первый срок полномочий избирается на пять лет представительным органом Нейского муниципального округа первого созыва из числа кандидатов, представленных конкурсной комиссией по результатам конкурса, и возглавляет местную администрацию.	изложить в новой редакции	Статья 3 Первый глава Нейского муниципального округа избирается представительным органом первого созыва Нейского муниципального округа из числа кандидатов, представленных конкурсной комиссией по результатам конкурса, на срок полномочий 5 лет, и возглавляет местную администрацию.	Комитет (с учетом ГПУ), Управление и юстиции
16	часть 1 статьи 5	1. Органы местного самоуправления Нейского муниципального округа в соответствии со своей компетенцией являются правопреемниками органов	слова «в день» заменить словами «на день» слова «органами	1. Органы местного самоуправления Нейского муниципального округа в соответствии со своей компетенцией являются правопреемниками органов	Комитет (с учетом ГПУ)

		местного самоуправления муниципального района город Нея и Нейский район Костромской области и поселений, входящих с состав муниципального района город Нея и Нейский район Костромской области, которые <i>в день</i> вступления в силу настоящего Закона осуществляли полномочия по решению вопросов местного значения на соответствующей территории, в отношениях с <i>органами государственной власти Костромской области, органами местного самоуправления муниципальных образований Костромской области,</i> физическими и юридическими лицами.	государственной власти Костромской области, органами местного самоуправления муниципальных образований Костромской области» заменить словами «органами государственной власти Российской Федерации, органами государственной власти субъектов Российской Федерации, органами местного самоуправления»	местного самоуправления муниципального района город Нея и Нейский район Костромской области и поселений, входящих с состав муниципального района город Нея и Нейский район Костромской области, которые <i>на день</i> вступления в силу настоящего Закона осуществляли полномочия по решению вопросов местного значения на соответствующей территории, в отношениях с <i>органами государственной власти Российской Федерации, органами государственной власти субъектов Российской Федерации, органами местного самоуправления,</i> физическими и юридическими лицами.	
17	пункт 2 части 2 статьи 6	2) до формирования органов местного самоуправления Нейского муниципального округа полномочия по решению вопросов местного значения муниципального района город Нея и Нейский район Костромской области и поселений, входящих в состав муниципального района город Нея и Нейский район Костромской области, в соответствии с Федеральным законом от 6 октября 2003 года № 131-ФЗ «Об общих принципах организации местного самоуправления в Российской Федерации» осуществляют органы местного самоуправления, которые на день вступления в силу настоящего Закона осуществляли полномочия по решению вопросов местного значения на этих территориях;	изложить в новой редакции	2) до формирования органов местного самоуправления Нейского муниципального округа полномочия по решению вопросов местного значения Нейского муниципального округа осуществляют органы местного самоуправления муниципального района город Нея и Нейский район Костромской области и поселений, входящих в его состав, которые на день вступления в силу настоящего Закона осуществляли полномочия по решению вопросов местного значения на этих территориях;	Комитет (с учетом ГПУ), Управление юстиции
18	абзац 1 пункта 5 части 2 статьи 6	5) полномочия, связанные с исполнением бюджетов поселений, входивших в состав муниципального района город Нея и Нейский район Костромской области, и бюджета	дополнить словами «, и администрация муниципального района город Нея и Нейский	5) полномочия, связанные с исполнением бюджетов поселений, входивших в состав муниципального района город Нея и Нейский район	Комитет (с учетом ГПУ)

		муниципального района город Нея и Нейский район Костромской области на 2021 год и плановый период 2022 и 2023 годов, в 2021 году до формирования администрации Нейского муниципального округа осуществляют соответственно администрации поселений, входивших в состав муниципального района город Нея и Нейский район Костромской области.	район Костромской области»	Костромской области, и бюджета муниципального района город Нея и Нейский район Костромской области на 2021 год и плановый период 2022 и 2023 годов, в 2021 году до формирования администрации Нейского муниципального округа осуществляют соответственно администрации поселений, входивших в состав муниципального района город Нея и Нейский район Костромской области, и администрация муниципального района город Нея и Нейский район Костромской области.	
19	абзац 4 статьи 7	в преамбуле после слов «муниципального района,» дополнить словами «муниципального округа,»;	слова «в преамбуле» заменить словом «преамбулу»	преамбулу после слов «муниципального района,» дополнить словами «муниципального округа,»;	Комитет (с учетом ГПУ)
20	абзац 7 статьи 7	Установить границы в соответствии с их картографическим описанием и наделить статусом муниципального округа вновь образуемое муниципальное образование Нейский муниципальный округ с административным центром город Нея в границах согласно приложению 19.»;	слово «образуемое» заменить словом «образованное»	Установить границы в соответствии с их картографическим описанием и наделить статусом муниципального округа вновь образованное муниципальное образование Нейский муниципальный округ с административным центром город Нея в границах согласно приложению 19.»;	Комитет (с учетом ГПУ)
21	статья 7		дополнить абзацами	в абзаце первом приложения 7 слова «муниципальным районом город Нея и Нейский район» заменить словами «Нейским муниципальным округом»; в абзаце седьмом приложения 12.1 слова «муниципальным районом город Нея и Нейский район» заменить словами «Нейским муниципальным округом»; в приложении 12.3: в абзаце первом слова «муниципальным районом город Нея и Нейский район» заменить словами «Нейским	Комитет (с учетом ГПУ)

				<p>муниципальным округом»;</p> <p>в абзаце втором слово «Нейским» заменить словами «Нейским муниципальным округом»;</p> <p>в абзаце двенадцатом слова «муниципальным районом город Нея и Нейский район» заменить словами «Нейским муниципальным округом»;</p> <p>в абзацах первом, втором, третьем приложения 15 слова «муниципальный район город Нея и Нейский район» в соответствующих падежах заменить словами «Нейский муниципальный округ» в соответствующих падежах;</p> <p>в абзаце втором приложения 15.1 слова «Нейским муниципальным районом» заменить словами «Нейским муниципальным округом»;</p> <p>в приложении 15.13:</p> <p>в абзаце первом слова «Нейским муниципальным районом» заменить словами «Нейским муниципальным округом»;</p> <p>в абзаце третьем слова «Нейский муниципальный район» в соответствующих падежах заменить словами «Нейский муниципальный округ» в соответствующих падежах;</p> <p>слова «Макарьевским и Нейским муниципальными районами» заменить словами «Макарьевским муниципальным районом и Нейским муниципальным округом», слова «Нейским и Макарьевским муниципальными районами» заменить словами «Нейским муниципальным округом и Макарьевским муниципальным районом»;</p>	
--	--	--	--	--	--

22	абзац 17 статьи 7	Нейский муниципальный округ расположен в центральной части Костромской области. Описание прохождения границы начинается с северной части <i>района</i> со стыка границ Нейского муниципального округа, Парфеньевского и Кологривского муниципальных районов.	слово «района» заменить словом «округа»	Нейский муниципальный округ расположен в центральной части Костромской области. Описание прохождения границы начинается с северной части <i>округа</i> со стыка границ Нейского муниципального округа, Парфеньевского и Кологривского муниципальных районов.	Комитет (с учетом ГПУ)
23	абзац 23 статьи 7	Протяженность границы от реки Кильня до стыка границы с городским округом город Мантурово - 7,5 км. Стык границ муниципального округа и городского округа город <i>Нея</i> находится в квартале 17 Никитского участкового лесничества ОГКУ «Нейское лесничество»,...	слово «Нея» заменить словом «Мантурово»	Протяженность границы от реки Кильня до стыка границы с городским округом город Мантурово - 7,5 км. Стык границ муниципального округа и городского округа город <i>Мантурово</i> находится в квартале 17 Никитского участкового лесничества ОГКУ «Нейское лесничество»,...	Комитет (с учетом ГПУ)
24	абзац 29 статьи 7	Граница Нейского муниципального округа по смежеству с Макарьевским муниципальным районом идет по прямой линии на протяжении 3,2 км по южной границе 36, 35 1-го Солтановского участкового лесничества ОГКУ «Нейское лесничество».	после цифр «36, 35» дополнить словом «кварталов»	Граница Нейского муниципального округа по смежеству с Макарьевским муниципальным районом идет по прямой линии на протяжении 3,2 км по южной границе 36, 35 <i>кварталов</i> 1-го Солтановского участкового лесничества ОГКУ «Нейское лесничество».	Комитет (с учетом ГПУ)
25	последнее предложение абзаца 34 статьи 7	После этого граница Нейского муниципального округа <i>район</i> поворачивает на север и по прямой линии по западной границе 17, 9, 1 кварталов Семеновского участкового лесничества ОГКУ «Нейское лесничество»...	слово «район» исключить	После этого граница Нейского муниципального округа поворачивает на север и по прямой линии по западной границе 17, 9, 1 кварталов Семеновского участкового лесничества ОГКУ «Нейское лесничество»...	Комитет (с учетом ГПУ)
26	абзац 35 статьи 7	приложения 19.3, 19.5-19.8, 19.10-19.11 признать утратившими силу;	после слова «приложения» дополнить цифрами «19.1,»	приложения 19.1, 19.3, 19.5-19.8, 19.10-19.11 признать утратившими силу;	Комитет
27	статья 7		дополнить абзацами	в абзацах пятом, седьмом приложения 23.3 слова «муниципальный район город Нея и Нейский район» в соответствующих падежах заменить словами «Нейский муниципальный	Комитет (с учетом ГПУ)

				округ» в соответствующих падежах; в абзаце пятом приложения 23.4 слова «муниципального района город Нея и Нейский район» заменить словами «Нейского муниципального округа»; в абзаце четвертом приложения 23.5 слова «муниципального района город Нея и Нейский» заменить словами «Нейского муниципального округа»;	
28	статья 9	в части 2 статьи 8 после слов «муниципального района» дополнить словами «, муниципального округа»; в пункте 4 части 3.1 статьи 4 после слов «муниципальных районов» дополнить словами «, муниципальных округов».	изложить в новой редакции	1) пункт 4 части 3.1 статьи 4 после слов «муниципальных районов» дополнить словами «, муниципальных округов»; 2) часть 2 статьи 8 после слов «муниципального района» дополнить словами «, муниципального округа».	Комитет (с учетом ГПУ)
29	статья 10		изложить в новой редакции	прилагается к Таблице	администрация КО, Комитет
30	абзац третий статьи 12	в подпункте 12.1 пункта 12 слова «муниципального района г. Нея и Нейский район» заменить словами «Нейского муниципального округа».	после слов «пункта 12» дополнить словом «Приложения»	в подпункте 12.1 пункта 12 <i>Приложения</i> слова «муниципального района г. Нея и Нейский район» заменить словами «Нейского муниципального округа».	Комитет (с учетом ГПУ), Управление юстиции
31	законопроект		дополнить новой статьей	Статья 12 Со дня вступления в силу настоящего Закона признать утратившими силу: 1) пункты 4, 6, 8, 10 статьи 3 Закона Костромской области от 8 декабря 2010 года № 14-5-ЗКО «О преобразовании некоторых муниципальных образований в муниципальном районе город Нея и Нейский район Костромской области и внесении изменений в Закон Костромской области «Об установлении границ муниципальных образований в Костромской области и наделении их статусом»;	Комитет

				<p>2) Закон Костромской области от 22 мая 2018 года № 380-6-ЗКО «О внесении изменения в Закон Костромской области «Об установлении границ муниципальных образований в Костромской области и наделении их статусом»;</p> <p>3) пункты 4, 5 статьи 3 Закона Костромской области от 20 июня 2018 года № 395-6-ЗКО «О преобразовании некоторых муниципальных образований в муниципальном районе город Нея и Нейский район Костромской области и внесении изменений в Закон Костромской области «Об установлении границ муниципальных образований в Костромской области и наделении их статусом».</p>	
32	часть 1 статьи 13	1. Настоящий Закон вступает в силу <i>по истечении десяти дней со дня его официального опубликования</i> , за исключением части 1 статьи 3, статьи 4 настоящего Закона.	слова «по истечении десяти дней со дня» заменить словами «через десять дней после дня»	1. Настоящий Закон вступает в силу по истечении десяти дней со дня <i>через десять дней после дня</i> его официального опубликования, за исключением части 1 статьи 3, статьи 4 настоящего Закона.	Комитет (с учетом ГПУ)
33	часть 2 статьи 13	2. Часть 1 статьи 3, статья 4 настоящего Закона вступают в силу по истечении одного месяца со дня вступления в силу настоящего Закона <i>в случае отсутствия инициативы жителей Нейского муниципального округа о проведении местного референдума по вопросу определения структуры органов местного самоуправления указанного муниципального образования.</i>	слова «в случае отсутствия инициативы жителей Нейского муниципального округа о проведении местного референдума по вопросу определения структуры органов местного самоуправления указанного муниципального образования» заменить словами «при отсутствии инициативы граждан о	2. Часть 1 статьи 3, статья 4 настоящего Закона вступают в силу по истечении одного месяца со дня вступления в силу настоящего Закона <i>при отсутствии инициативы граждан о проведении местного референдума по вопросу определения структуры органов местного самоуправления вновь образованного муниципального образования.</i>	Комитет, Управление юстиции

			проведении местного референдума по вопросу определения структуры органов местного самоуправления вновь образованного муниципального образования»	
--	--	--	---	--

Председатель комитета



Д.Н. Грибков

**Приложение к Таблице поправок № 1
(одобренных и рекомендованных к принятию комитетом
по государственному устройству и местному самоуправлению,
депутатской деятельности, Регламенту и
информационной политике)**

Статья 9

Внести в Закон Костромской области от 9 февраля 2007 года № 112-4-ЗКО «Об административно-территориальном устройстве Костромской области» (в редакции законов Костромской области от 26 мая 2008 года № 316-4-ЗКО, от 3 декабря 2008 года № 405-4-ЗКО, от 2 сентября 2010 года № 654-4-ЗКО, от 28 февраля 2011 года № 42-5-ЗКО, от 13 июля 2012 года № 263-5-ЗКО, от 26 ноября 2012 года № 308-5-ЗКО, от 1 февраля 2013 года № 332-5-ЗКО, от 24 сентября 2014 года № 567-5-ЗКО, от 7 июля 2015 года № 717-5-ЗКО, от 29 октября 2015 года № 10-6-ЗКО, от 29 июня 2016 года № 109-6-ЗКО, от 12 июля 2016 года № 134-6-ЗКО, от 30 мая 2017 года № 246-6-ЗКО, от 27 ноября 2017 года № 312-6-ЗКО, от 20 июня 2018 года № 386-6-ЗКО, от 27 ноября 2018 года № 480-6-ЗКО, от 18 июня 2019 года № 561-6-ЗКО, от 17 сентября 2019 года № 591-6-ЗКО) следующие изменения:

1) статью 5 дополнить частями 2.4 и 2.5 следующего содержания:

«2.4. Установить, что границы Нейского района совпадают с границами муниципального образования Нейский муниципальный округ.

2.5. Установить границы поселений Нейского района Костромской области согласно приложению 3 к настоящему Закону.»;

2) в приложении 1 перечень поселений Шарьинского района Костромской области изложить в следующей редакции:

«Шарьинский

Зебляковское
Ивановское
Конёвское

п. Зебляки
с. Рождественское
д. Конёво

Одоевское
Троицкое
Шангское
Шекшемское

с. Одоевское
с. Троицкое
с. Николо-Шанга
п. Шекшема»;

3) дополнить приложением 3 следующего содержания:

«Приложение 3
к Закону Костромской области
«Об административно-территориальном
устройстве Костромской области»

ОПИСАНИЕ ГРАНИЦ ЕЛЕНСКОГО ПОСЕЛЕНИЯ НЕЙСКОГО РАЙОНА

Еленское поселение расположено в западной части Нейского района Костромской области.

Описание границы начинается с северной части поселения со стыка существующих границ Парфеньевского района, Номженского и Еленского поселений.

Граница Еленского поселения по смежеству с Номженским поселением берет начало с северо-западного угла квартала 13 Первомайского лесничества и идет на восток по существующей границе с Парфеньевским районом, по кварталам 13, 24, 25 Первомайского лесничества. В квартале 25 северо-восточного угла делает поворот на юго-восток и далее идет по существующей границе с Тотомицким поселением до стыка границ Еленского, Тотомицкого поселений и городом Неей.

С северо-восточного угла квартала 52 Первомайского лесничества граница проходит прямой линией на юг по западным границам кварталов 8, 15, 23, 32, 42, 50, 64 (затем пересекается с Северной железной дорогой), 71 Нейского лесничества.

Далее делает поворот на запад и ломаной линией проходит по северной границе СПК «Колос» и доходит до стыка границ с Номженским поселением северо-восточного угла квартала 148 Первомайского лесничества.

Далее делает поворот на север и по прямой линии по восточной границе Номженского поселения доходит до стыка границ с Парфеньевским районом Номженского, Еленского поселений.

ОПИСАНИЕ ГРАНИЦ КОТКИШЕВСКОГО ПОСЕЛЕНИЯ НЕЙСКОГО РАЙОНА

Коткишевское поселение расположено в юго-западной части Нейского района Костромской области.

Описание границы начинается с северной части поселения со стыка границ Парфеньевского района, Номженского и Коткишевского поселений.

Граница Коткишевского поселения по смежеству с Номженским поселением берет начало с северо-западного угла квартала 142 Первомайского лесничества и идет прямой линией на восток по границе с Номженским поселением по северным сторонам кварталов 142, 143, 144, 145, 146 (пересекает реку Номжа), 147, 148, доходит до северо-восточного угла квартала 148 и далее проходит ломаной линией по северной границе СПК «Колос» до стыка границ Еленского, Коткишевского поселений и города

Неи, делает поворот на юг, пересекает в квартале 71 Нейского лесничества автодорогу «Нея-Макарьев». Далее по границе города Неи до стыка границ города Неи, Солтановского и Коткишевского поселений проходит до юго-восточного угла квартала 2 1-го Солтановского лесничества.

Далее делает поворот на запад по реке Кондоба, пересекает реку Нея до восточного угла квартала 55 Ёлкинского лесничества. Далее проходит в юго-западном направлении по восточным сторонам кварталов 69, 68, 79 Ёлкинского лесничества, затем делает поворот на запад и следует по южным сторонам кварталов 79, 78, 77, 85, 84, 83, 82, 81 Ёлкинского лесничества. Далее по западной и северной сторонам квартала 80 Ёлкинского лесничества граница делает поворот на восток, проходит по северным границам кварталов 81, 82, по западной границе квартала 74 делает поворот на запад и ломаной линией пересекает кварталы 73, 72, 71, 70 Ёлкинского лесничества.

Далее делает поворот с юго-западного угла квартала 70 на север и проходит до стыка границ Парфеньевского района, Солтановского и Коткишевского поселений.

Далее по существующей границе с Парфеньевским районом до стыка границ Парфеньевского района, Номженского и Коткишевского поселений.

ОПИСАНИЕ ГРАНИЦ КУЖБАЛЬСКОГО ПОСЕЛЕНИЯ НЕЙСКОГО РАЙОНА

Кужбальское поселение расположено в северной части Нейского района Костромской области.

Граница Кужбальского поселения начинается со стыка границ Нейского района, Парфеньевского и Кологривского районов. Северная и восточная границы поселения совпадают с границей Нейского района по смежеству с Кологривским районом. Эта граница идет по северной и восточной стороне Семеновского участкового лесничества ОГКУ «Нейское лесничество» до точки стыка границ Семеновского и Никитского участковых лесничеств ОГКУ «Нейское лесничество».

Затем граница выходит на северо-восточный угол квартала 6 Никитского участкового лесничества ОГКУ «Нейское лесничество», являющийся стыком границ Кужбальского поселения с границей Кологривского района, и прямой линией следует в юго-восточном направлении по восточным сторонам кварталов 6, 15, 16, 17 Никитского участкового лесничества ОГКУ «Нейское лесничество», пересекая в квартале 15 реку Кильня. Протяженность границы от реки Кильня до стыка с границей Мантуровского района составляет 7,5 км. Далее граница переходит со смежества с Кологривским районом на смежество с Мантуровским районом, меняет свое направление на южное и идет 7 км по восточной границе кварталов 17, 36, 51, 68 Никитского участкового лесничества ОГКУ «Нейское лесничество». Затем граница делает поворот и следует в юго-западном направлении по прямой линии на протяжении 11,4 км по южным сторонам кварталов 68, 67, 84, 83, 82, 97, 96, 107, 106, 105 Никитского участкового лесничества ОГКУ «Нейское лесничество».

Проходя по восточной стороне квартала 115, граница меняет свое направление на южное и следует по восточным сторонам кварталов 123, 129, 136.

В юго-восточном углу квартала 136, являющемся стыком границ Кужбальского и Михалёвского поселений, граница, переходя со смежества с Мантуровским районом на смежество с Михалёвским поселением, делает поворот на запад и идет 7 км прямой линией по северным сторонам кварталов 6, 5, 4, 3, 2, 1 Абросимовского участкового лесничества ОГКУ «Нейское лесничество». Достигнув юго-западного угла квартала 130 Никитского участкового лесничества ОГКУ «Нейское лесничество»,

граница делает поворот в юго-западном направлении и проходит по северным сторонам кварталов 8, 7, 10 Абросимовского участкового лесничества ОГКУ «Нейское лесничество», затем, следуя в том же направлении, проходит по границе СПК «Михали», пересекая реку Нельша и автодорогу Нея-Вожерово.

У северо-восточного угла квартала 7 Нейского участкового лесничества ОГКУ «Нейское лесничество» граница меняет направление на западное и прямой линией проходит по северным сторонам кварталов 7, 6, 5, 4, 3, 2, 1 Нейского участкового лесничества ОГКУ «Нейское лесничество». У северо-западного угла квартала 1 Нейского участкового лесничества ОГКУ «Нейское лесничество» граница, делая поворот сначала на север, а затем на запад, проходит по границе СПК «Кужбальское», пересекая реку Нея, и идет до юго-западного угла квартала 153 Потрусовского участкового лесничества ОГКУ «Нейское лесничество», являющегося стыком границ Кужбальского поселения, Тотомицкого поселения и Парфеньевского района.

Далее граница поворачивает на север и по смежеству с Парфеньевским районом проходит ломаной линией по границам кварталов 153, 154, 138, 139, 132, 126, 185, 120, 119, 115, 110, 109, 106, 103, 100, 89, 83, 77, 76, 66, 55, 42, 43, 44, 32, 21, 11, 2 Потрусовского участкового лесничества ОГКУ «Нейское лесничество». Западная граница Кужбальского поселения по смежеству с Парфеньевским районом совпадает с границей Нейского района и доходит до исходной точки стыка границ Нейского, Парфеньевского и Кологривского районов.

ОПИСАНИЕ ГРАНИЦ МИХАЛЁВСКОГО ПОСЕЛЕНИЯ НЕЙСКОГО РАЙОНА

Михалёвское поселение находится в восточной части Нейского района Костромской области.

Описание границы начинается с северной части поселения.

Граница Михалёвского поселения по смежеству с Кужбальским поселением берет начало с юго-западного угла квартала 130 Никитского лесничества и идет прямой линией на восток по северным сторонам кварталов 9, 1, 2, 3, 4, 5, 6 Абросимовского лесничества.

У северо-восточного угла квартала 6 Абросимовского лесничества граница поворачивает на юг, переходя со смежества с Кужбальским поселением на смежество с Мантуровским районом. Далее следует прямой линией по восточным границам кварталов 6, 18, 25, 33, 39, 47, 59, 70, 84, 97 Абросимовского лесничества. Затем граница поселения пересекает автодорогу северо-запад-Урал и ЛЭП-500 кВ АЗС-Киров, меняя направление на юго-восток, и проходит по восточным сторонам кварталов 125, 140, 155, 169, 182, 193, 203, 216, 223 Абросимовского лесничества. В юго-восточном углу квартала 228 Абросимовского лесничества делает поворот на запад, выходит на реку Кондоба, которая одновременно является южной границей кварталов 223, 222, 221, 220, 219, 218, 217 Абросимовского лесничества Нейского лесхоза и идет по ней вниз по течению. Затем, меняя направление на юг, вновь идет по суходольной восточной границе квартала 229 Абросимовского лесничества.

В юго-восточном углу квартала 229 находится стык границ Михалёвского поселения, Солтановского поселения и Мантуровского района. В этом месте граница Михалёвского поселения делает поворот на юго-запад и, переходя со смежества с Мантуровским районом на смежество с Солтановским поселением, прямой линией идет по южным сторонам кварталов 229, 228, 227, 226, 225, 224 Абросимовского лесничества, пересекая реку Кондоба в квартале 225.

У юго-западного угла квартала 224 Абросимовского лесничества делает поворот на север. Здесь же находится стык Михалёвского, Солтановского поселений и города Неи.

Далее граница Михалёвского поселения, переходя со смежества с Солтановским поселением на смежество с городом Неей, идет сначала прямой линией по западным сторонам кварталов 224, 204, 194 Абросимовского лесничества, затем, меняя направление на северо-запад, идет ломаной линией по западным сторонам кварталов 170, 156, 141, 126, 111, 98, 85, 71 Абросимовского лесничества, пересекая в кварталах 126, 111, ВЛ-500 кВ АЭС-Киров, а в квартале 98 автодорогу Северо-запад-Урал.

С северо-западного угла квартала 71 Абросимовского лесничества делает поворот на запад, проходит по западной и северной границам СПК «Михали», пересекая реку Нельша, ВЛ-500 кВ АЭС-Киров. Доходит до северо-западного угла квартала 10 Абросимовского лесничества и в северо-восточном направлении следует по северным сторонам кварталов 10, 7, 8, 9 Абросимовского лесничества до юго-западного угла квартала 130 - начальной точки описания границы.

ОПИСАНИЕ ГРАНИЦ НОМЖЕНСКОГО ПОСЕЛЕНИЯ НЕЙСКОГО РАЙОНА

Номженское поселение расположено в западной части Нейского района Костромской области.

Описание границы начинается с северо-восточной части поселения со стыка существующих границ Парфеньевского района, Номженского и Еленского поселений.

Граница Номженского поселения берет начало по смежеству с Еленским поселением с северо-восточного угла квартала 12 Первомайского лесничества, идет на юг прямой линией по восточным границам кварталов 12, 22, 34, 47, 60, 74, 89, 103, 120 и пересекает в квартале 135 Северную железную дорогу.

Далее делает поворот на запад, проходит прямой линией по смежеству с Коткишевским поселением с северной стороны кварталов 148, 147 и пересекает кварталы 146 реки Номже, 145, 144, 143, 142 Первомайского лесничества ОГКУ «Нейское лесничество», двигаясь по южной границе квартала 58 Николо-Поломского лесничества Антроповского лесхоза, поворачивает на север, идет по западной границе квартала 58 и переходит в его северную границу.

Далее ломаной линией по существующей границе с Парфеньевским районом кварталов 113, 109, 95, 80, 81, 66, 53, 40, 26, 14, 15, 16, 17, 8, 4, 5, 1, 2, 3, 7 Первомайского лесничества Нейского лесхоза доходит до стыка границ Парфеньевского района, Номженского и Еленского поселений.

ОПИСАНИЕ ГРАНИЦ СОЛТАНОВСКОГО ПОСЕЛЕНИЯ НЕЙСКОГО РАЙОНА

Описание границы начинается с северной части поселения со стыка границ Парфеньевского района, Солтановского поселения и Коткишевского поселения.

Граница Солтановского поселения по смежеству с Коткишевским поселением берет начало с северо-западного угла квартала 39 Ёлкинского лесничества и идет ломаной линией на юг по границе с Коткишевским поселением до юго-западного угла квартала 70, затем делает поворот на восток и ломаной линией пересекает кварталы 70, 71, 72, 73 Ёлкинского лесничества, по западной границе квартала 74, проходит по северным границам кварталов 82, 81. Далее по северной, западной и южной сторонам квартала 80 Ёлкинского лесничества делает поворот на восток по южным сторонам кварталов 81, 82, 83, 84, 85, 77, 78, 79, где делает поворот и проходит в северо-западном направлении по восточным сторонам кварталов 79, 68, 69 Ёлкинского лесничества

до восточного угла квартала 55 Ёлкинского лесничества. Затем граница делает поворот на восток, пересекает реку Нея и по реке Кондоба проходит до юго-восточного угла квартала 2 (1-е Солтановское лесничество) и далее до стыка границ города Неи, Солтановского поселения и Коткишевского поселения, и с северо-западного угла квартала 1 1-го Солтановского лесничества, идет прямой линией по северной границе кварталов 1, 2, 3, 4, 5, 6, 7, 8, 9, 10, 11, 12, 13. Далее по границам кварталов 14, 15, 16, 17, 18, 19, 20 1-го Солтановского лесничества идет по смежеству с Михалёвским поселением до стыка границ Мантуровского района, Михалёвского поселения и Солтановского поселения и делает поворот до границы с Макарьевским районом. Далее граница делает поворот с юго-восточного угла квартала 36 Солтановского лесничества и идет по границе с Макарьевским районом до северо-западного угла квартала 106 1-го Солтановского лесничества, где делает поворот на юг, проходит по границе с Макарьевским районом до стыка границ Антроповского района, Макарьевского района и Солтановского поселения, затем проходит до юго-западного угла квартала 124 Ёлкинского лесничества, делает поворот на север и идет по западным сторонам кварталов 124, 119, 113, 107, 101, 100, 99 и, делая поворот на запад, проходит по границе с Антроповским районом до юго-западного угла квартала 31 и делает поворот на север по границе с Антроповским районом и Парфеньевским районом до северо-западного угла квартала 1 Ёлкинского лесничества, где делает поворот на восток по границе с Парфеньевским районом и доходит до стыка границ Парфеньевского района, Солтановского поселения и Коткишевского поселения.

ОПИСАНИЕ ГРАНИЦ ТОТОМИЦКОГО ПОСЕЛЕНИЯ НЕЙСКОГО РАЙОНА

Тотомицкое поселение расположено в северо-западной части Нейского района Костромской области.

Описание границы поселения начинается с северо-западной части, в месте стыка границ Нейского и Парфеньевского районов с автодорогой Нея-Тотомица, и по смежеству с Парфеньевским районом по направлению на север ломаной линией идет по левой стороне автодороги Нея-Тотомица, далее, огибая населенный пункт и, пересекая реку Нея, проходит по западной стороне квартала 158 Потрусовского лесничества ОГКУ «Парфеньевское лесничество», поворачивает на восток, следуя по северным сторонам кварталов 158, 159 Потрусовского лесничества, и снова меняет направление - с восточного на южное, идет по западным сторонам кварталов 160, 169, 176, 189, 199 Потрусовского лесничества Парфеньевского района. Затем граница поселения по смежеству с Кужбальским поселением идет по южной стороне квартала 153 Потрусовского лесничества ОГКУ «Нейского лесничества», пересекает реку Нея, делает поворот на юго-запад и идет по смежеству с городом Нея по северной стороне квартала 163 Нейского лесничества ОГКУ «Нейское лесничество», пересекает автодорогу Нея-Тотомица, поворачивает на запад и по границе квартала 164 Нейского лесничества выходит на стык с границей Еленского поселения.

Далее граница по смежеству с Еленским поселением идет по границам кварталов 189, 39, 187 до стыка с Парфеньевским районом, выходит на исходную точку окружной границы Тотомицкого поселения по западной стороне квартала 207 Потрусовского лесничества Парфеньевского района.»

Проект для принятия в окончательной редакции
Текст, предлагаемый к включению, выделен
жирным курсивом, к исключению – подчёркнут

ЗАКОН КОСТРОМСКОЙ ОБЛАСТИ

О преобразовании муниципальных образований, входящих в состав муниципального района город Нея и Нейский район Костромской области, и об организации местного самоуправления на территории муниципального района город Нея и Нейский район Костромской области и внесении изменений в отдельные законодательные акты Костромской области

Принят Костромской областной Думой

2021 года

Статья 1

1. В соответствии с частью 3.1-1 ***частью 3.1-1 статьи 13*** Федерального закона от 6 октября 2003 года № 131-ФЗ «Об общих принципах организации местного самоуправления в Российской Федерации», с согласия населения на объединение, выраженного представительными органами муниципального района город Нея и Нейский район Костромской области и каждого из объединяемых поселений, входящих в состав муниципального района город Нея и Нейский район Костромской области, преобразовать муниципальные образования – городское поселение город Нея, Еленское сельское поселение, Коткишевское сельское поселение, Кужбальское сельское поселение, Михалёвское сельское поселение, Номженское сельское поселение, Солтановское сельское поселение, Тотомицкое сельское поселение, входящие в состав муниципального района город Нея и Нейский район Костромской области, путем их объединения без изменения границ иных муниципальных образований во вновь образованное муниципальное образование Нейский муниципальный округ Костромской области со статусом муниципального округа.

2. Вновь образованное муниципальное образование наделяется статусом муниципального округа.

2. 3. Вновь образованное муниципальное образование имеет наименование Нейский муниципальный округ Костромской области (далее – Нейский муниципальный округ) с административным центром в городе Нея.

3. 4. Преобразование муниципальных образований, входящих в состав муниципального района город Нея и Нейский район, не влечет за собой изменение статуса населенных пунктов, входящих в состав муниципального района город Нея и Нейский район Костромской области, а также изменение или прекращение предоставления мер социальной поддержки, установленных федеральным законодательством и законодательством Костромской области для отдельных

категорий граждан, проживающих и работающих проживающих и (или) работающих в сельских населенных пунктах.

4. 5. Муниципальный район город Нея и Нейский район Костромской области, а также поселения, указанные в части 1 настоящей статьи, утрачивают статус муниципальных образований по истечении 10 дней со дня опубликования со дня вступления в силу настоящего Закона.

Статья 2

Установить границу Нейского муниципального округа соответственно границе муниципального района город Нея и Нейский район Костромской области, определенной на день вступления в силу настоящего Закона Законом Костромской области от 30 декабря 2004 года № 237-ЗКО «Об установлении границ муниципальных образований в Костромской области и о наделении муниципальных образований статусом городского, сельского поселения, муниципального района и городского округа».

Статья 2 Статья 3

1. В соответствии с требованиями Федерального закона от 6 декабря 2003 года № 131-ФЗ «Об общих принципах организации местного самоуправления в Российской Федерации» установить, что представительный орган Нейского муниципального округа первого созыва избирается сроком на пять лет в составе 15 депутатов.

1. Представительный орган первого созыва Нейского муниципального округа избирается сроком на 5 лет в составе 15 депутатов.

2. Представительный орган Нейского муниципального округа первого созыва избирается на муниципальных выборах на основе всеобщего равного и прямого избирательного права при тайном голосовании.

3. Выборы депутатов в представительный орган *первого созыва* Нейского муниципального округа проводятся по мажоритарной избирательной системе относительного большинства.

4. Схема избирательных округов для проведения выборов депутатов в представительный орган *первого созыва* Нейского муниципального округа определяется в соответствии с требованиями законодательства организующей выборы избирательной комиссией и утверждается ею не позднее чем через 5 дней со дня официального опубликования решения о назначении выборов.

5. Избирательная комиссия Костромской области формирует избирательную комиссию Нейского муниципального округа, которая назначает выборы в представительный орган Нейского муниципального округа первого созыва *первого созыва Нейского муниципального округа не позднее, чем за 70 дней не ранее чем за 90 дней и не позднее чем за 80 дней* до дня голосования и осуществляет иные предусмотренные Федеральным законом от 12 июня 2002 года № 67-ФЗ «Об основных гарантиях избирательных прав и права на участие в референдуме граждан Российской Федерации», Федеральным законом от 6 октября 2003 года № 131-ФЗ «Об общих принципах организации местного самоуправления в Российской

Федерации» и принимаемыми в соответствии с ними законами Костромской области полномочия избирательной комиссии муниципального образования по проведению выборов.

В соответствии с Федеральным законом от 12 июня 2002 года № 67-ФЗ «Об основных гарантиях избирательных прав и права на участие в референдуме граждан Российской Федерации» полномочия избирательной комиссии Нейского муниципального округа по решению избирательной комиссии Костромской области могут быть возложены на территориальную избирательную комиссию.

6. В соответствии с Федеральным законом от 12 июня 2002 года № 67-ФЗ «Об основных гарантиях избирательных прав и права на участие в референдуме граждан Российской Федерации» полномочия избирательных комиссий преобразованных муниципальных образований муниципального района город Нея и Нейский район ***и избирательной комиссии муниципального образования город Нея и Нейский район*** прекращаются досрочно по истечении 10 дней со дня опубликования со дня вступления в силу настоящего Закона.

Статья 3 Статья 4

В соответствии с требованиями Федерального закона от 6 октября 2003 года № 131-ФЗ «Об общих принципах организации местного самоуправления в Российской Федерации» глава Нейского муниципального округа на первый срок полномочий избирается на пять лет представительным органом Нейского муниципального округа первого созыва из числа кандидатов, представленных конкурсной комиссией по результатам конкурса, и возглавляет местную администрацию.

Первый глава Нейского муниципального округа избирается представительным органом первого созыва Нейского муниципального округа из числа кандидатов, представленных конкурсной комиссией по результатам конкурса, на срок полномочий 5 лет, и возглавляет местную администрацию.

Статья 4 Статья 5

1. Органы местного самоуправления Нейского муниципального округа в соответствии со своей компетенцией являются правопреемниками органов местного самоуправления муниципального района город Нея и Нейский район Костромской области и поселений, входящих в состав муниципального района город Нея и Нейский район Костромской области, которые в день на день вступления в силу настоящего Закона осуществляли полномочия по решению вопросов местного значения на соответствующей территории, в отношениях с органами государственной власти Костромской области, органами местного самоуправления муниципальных образований Костромской области органами государственной власти Российской Федерации, органами государственной власти субъектов Российской Федерации, органами местного самоуправления, физическими и юридическими лицами. Вопросы правопреемства подлежат урегулированию муниципальными правовыми актами Нейского муниципального округа.

2. До урегулирования муниципальными правовыми актами Нейского муниципального округа вопросов правопреемства в отношении органов местных

администраций, муниципальных учреждений, предприятий и организаций, ранее созданных органами местного самоуправления муниципального района город Нея и Нейский район Костромской области и поселений, входящих в состав муниципального района город Нея и Нейский район Костромской области, которые на день вступления в силу настоящего Закона осуществляли полномочия по решению вопросов местного значения на соответствующей территории, или с их участием, соответствующие органы местных администраций, муниципальные учреждения, предприятия и организации продолжают осуществлять свою деятельность с сохранением их прежней организационно-правовой формы.

3. Муниципальные правовые акты, принятые органами местного самоуправления, которые на день вступления в силу настоящего Закона осуществляли полномочия по решению вопросов местного значения на соответствующих территориях муниципального района город Нея и Нейский район Костромской области, действуют в части, не противоречащей федеральным законам и иным нормативным правовым актам Российской Федерации, Уставу Костромской области, законам Костромской области, иным нормативным правовым актам Костромской области, а также муниципальным правовым актам органов местного самоуправления Нейского муниципального округа.

Статья 5 Статья 6

1. Со дня вступления в силу настоящего Закона и до 1 января 2022 года устанавливается переходный период.

2. В течение переходного периода:

1) в соответствии с федеральным законодательством и законодательством Костромской области осуществляется формирование органов местного самоуправления Нейского муниципального округа;

2) до формирования органов местного самоуправления Нейского муниципального округа полномочия по решению вопросов местного значения муниципального района город Нея и Нейский район Костромской области и поселений, входящих в состав муниципального района город Нея и Нейский район Костромской области, в соответствии с Федеральным законом от 6 октября 2003 года № 131-ФЗ «Об общих принципах организации местного самоуправления в Российской Федерации» осуществляют органы местного самоуправления, которые на день вступления в силу настоящего Закона осуществляли полномочия по решению вопросов местного значения на этих территориях;

2) *до формирования органов местного самоуправления Нейского муниципального округа полномочия по решению вопросов местного значения Нейского муниципального округа осуществляют органы местного самоуправления муниципального района город Нея и Нейский район Костромской области и поселений, входящих в его состав, которые на день вступления в силу настоящего Закона осуществляли полномочия по решению вопросов местного значения на этих территориях;*

3) завершается решение вопросов, связанных с преобразованием муниципальных образований, входящих в состав муниципального района город Нея и Нейский район Костромской области, в Нейский муниципальный округ;

4) полномочия, связанные с внесением изменений в решения о бюджетах поселений и о бюджете муниципального района город Нея и Нейский район Костромской области на 2021 год и плановый период 2022 и 2023 годов, до дня первого заседания представительного органа Нейского муниципального округа осуществляют соответственно представительные органы поселений, входивших в состав муниципального района город Нея и Нейский район Костромской области, и представительный орган муниципального района город Нея и Нейский район Костромской области. Со дня первого заседания представительного органа Нейского муниципального округа полномочия, связанные с внесением изменений в решения о бюджетах поселений, входивших в состав муниципального района город Нея и Нейский район Костромской области, и о бюджете муниципального района город Нея и Нейский район Костромской области на 2021 год и плановый период 2022 и 2023 годов, осуществляет представительный орган Нейского муниципального округа;

5) полномочия, связанные с исполнением бюджетов поселений, входивших в состав муниципального района город Нея и Нейский район Костромской области, и бюджета муниципального района город Нея и Нейский район Костромской области на 2021 год и плановый период 2022 и 2023 годов, в 2021 году до формирования администрации Нейского муниципального округа осуществляют соответственно администрации поселений, входивших в состав муниципального района город Нея и Нейский район Костромской области, **и администрация муниципального района город Нея и Нейский район Костромской области.**

Со дня формирования администрации Нейского муниципального округа полномочия, связанные с исполнением бюджетов поселений, входивших в состав муниципального района город Нея и Нейский район Костромской области, и бюджета муниципального района город Нея и Нейский район Костромской области на 2021 год и плановый период 2022 и 2023 годов, в 2021 году осуществляет администрация Нейского муниципального округа;

6) расчет средств, передаваемых в 2021 году из бюджетов бюджетной системы Российской Федерации, производится отдельно по поселениям, входившим в состав муниципального района город Нея и Нейский район Костромской области в соответствии с бюджетным законодательством Российской Федерации;

7) составление отчетов об исполнении бюджетов поселений, входивших в состав муниципального района город Нея и Нейский район Костромской области, и муниципального района город Нея и Нейский район Костромской области за 2021 год до формирования администрации Нейского муниципального округа осуществляется администрациями поселений, входивших в состав муниципального района город Нея и Нейский район Костромской области, и администрацией муниципального района город Нея и Нейский район Костромской области отдельно по каждому поселению и муниципальному району. Со дня формирования администрации Нейского муниципального округа полномочия по составлению отчетов об исполнении бюджетов поселений, входивших в состав муниципального района город Нея и Нейский район Костромской области, и муниципального района город Нея и Нейский район Костромской области за 2021 год осуществляет

администрация Нейского муниципального округа отдельно по каждому поселению и муниципальному району;

8) рассмотрение и утверждение отчетов об исполнении бюджетов поселений, входивших в состав муниципального района город Нея и Нейский район Костромской области, и муниципального района город Нея и Нейский район Костромской области за 2021 год осуществляется представительным органом Нейского муниципального округа отдельно по каждому поселению и муниципальному району;

9) начиная с 2022 года в межбюджетных отношениях с бюджетами бюджетной системы Российской Федерации бюджет Нейского муниципального округа учитывается как единый бюджет Нейского муниципального округа;

10) составление проекта бюджета Нейского муниципального округа на 2022 год и на плановый период 2023 и 2024 годов до формирования администрации Нейского муниципального округа осуществляется администрацией муниципального района город Нея и Нейский район Костромской области в соответствии с законодательством Российской Федерации;

11) бюджет Нейского муниципального округа на 2022 год и плановый период 2023 и 2024 годов утверждается представительным органом Нейского муниципального округа;

12) финансовое обеспечение расходов на содержание органов местного самоуправления Нейского муниципального округа до 1 января 2022 года осуществляется за счет средств бюджета муниципального района город Нея и Нейский район Костромской области и бюджетов поселений, входящих в состав муниципального района город Нея и Нейский район Костромской области;

13) финансовое обеспечение расходов, связанных с упразднением (ликвидацией) органов местного самоуправления муниципального района город Нея и Нейский район Костромской области и поселений, входящих в состав муниципального района город Нея и Нейский район Костромской области, а также функциональных подразделений местных администраций с правами юридического лица указанных муниципальных образований, с 1 января 2022 года осуществляется за счет средств бюджета Нейского муниципального округа;

14) остатки средств бюджетов поселений, входящих в состав муниципального района город Нея и Нейский район Костромской области, а также бюджета муниципального района город Нея и Нейский район Костромской области на 1 января 2022 года направляются в доход бюджета Нейского муниципального округа.

Статья 6 Статья 7

1. Внести в Закон Костромской области от 30 декабря 2004 года № 237-ЗКО «Об установлении границ муниципальных образований в Костромской области и о наделении муниципальных образований статусом городского, сельского поселения, муниципального района и городского округа» (в редакции законов Костромской области от 22 ноября 2005 года № 325-ЗКО, от 26 мая 2008 года № 316-4-ЗКО, от 20 октября 2008 года № 380-4-ЗКО, от 3 декабря 2008 года № 405-4-ЗКО, от 22 октября 2009 года № 525-4-ЗКО, от 10 декабря 2009 года № 549-4-ЗКО, от 30 декабря 2009 года № 566-4-ЗКО, от 11 февраля 2010 года № 575-4-ЗКО,

от 29 марта 2010 года № 601-4-ЗКО, от 28 апреля 2010 года № 615-4-ЗКО, от 22 июня 2010 года № 626-4-ЗКО, от 8 декабря 2010 года № 13-5-ЗКО, от 8 декабря 2010 года № 14-5-ЗКО, от 29 декабря 2011 года № 177-5-ЗКО, от 13 апреля 2012 года № 211-5-ЗКО, от 13 апреля 2012 года № 212-5-ЗКО, от 13 апреля 2012 года № 214-5-ЗКО, от 13 июля 2012 года № 264-5-ЗКО, от 23 октября 2012 года № 296-5-ЗКО, от 26 ноября 2012 года № 308-5-ЗКО, от 28 декабря 2012 года № 324-5-ЗКО, от 27 июня 2013 года № 389-5-ЗКО, от 30 сентября 2013 года № 428-5-ЗКО, от 25 ноября 2013 года № 460-5-ЗКО, от 28 февраля 2014 года № 496-5-ЗКО, от 22 апреля 2015 года № 664-5-ЗКО, от 18 мая 2015 года № 681-5-ЗКО, от 7 июля 2015 года № 703-5-ЗКО, от 29 октября 2015 года № 22-6-ЗКО, от 24 апреля 2017 года № 229-6-ЗКО, от 11 июля 2017 года № 271-6-ЗКО, от 19 февраля 2018 года № 349-6-ЗКО, от 22 мая 2018 года № 380-6-ЗКО, от 20 июня 2018 года № 387-6-ЗКО, от 20 июня 2018 года № 393-6-ЗКО, от 20 июня 2018 года № 395-6-ЗКО, от 16 июля 2018 года № 405-6-ЗКО, от 16 июля 2018 года № 407-6-ЗКО, от 16 июля 2018 года № 409-6-ЗКО, от 16 июля 2018 года № 411-6-ЗКО, от 16 июля 2018 года № 413-6-ЗКО, от 16 июля 2018 года № 415-6-ЗКО, от 27 ноября 2018 года № 478-6-ЗКО, от 30 января 2019 года № 510-6-ЗКО, от 27 февраля 2019 года № 514-6-ЗКО, от 20 апреля 2019 года № 543-6-ЗКО, от 30 мая 2019 года № 555-6-ЗКО, от 9 июля 2019 года № 577-6-ЗКО, от 21 октября 2019 года № 602-6-ЗКО, от 25 декабря 2019 года № 642-6-ЗКО, от 27 февраля 2020 года № 657-6-ЗКО) следующие изменения:

1) наименование изложить в следующей редакции:

«Об установлении границ муниципальных образований в Костромской области и о наделении муниципальных образований статусом городского, сельского поселения, муниципального района, муниципального округа и городского округа»;

2) в преамбуле *преамбулу* после слов «муниципального района,» дополнить словами «муниципального округа,»;

3) дополнить статьей 3.1 следующего содержания:

«Статья 3.1. Муниципальный округ

Установить границы в соответствии с их картографическим описанием и наделить статусом муниципального округа вновь образуемое образованное муниципальное образование Нейский муниципальный округ с административным центром город Нея в границах согласно приложению 19.»;

4) пункт 13 статьи 4 признать утратившим силу;

5) пункт 7 статьи 5 признать утратившим силу;

6) пункт 13 статьи 6 признать утратившим силу;

7) статью 6.1 изложить в следующей редакции:

«Статья 6.1. Перечень населенных пунктов, входящих в состав территорий муниципальных округов, городских округов, городских и сельских поселений

Установить перечень населенных пунктов, входящих в состав территорий муниципальных округов, городских округов, городских и сельских поселений, согласно приложению 31.»;

- 8) в абзаце первом приложения 7 слова «муниципальным районом город Нея и Нейский район» заменить словами «Нейским муниципальным округом»;
- 9) в абзаце седьмом приложения 12.1 слова «муниципальным районом город Нея и Нейский район» заменить словами «Нейским муниципальным округом»;
- 10) в приложении 12.3:
в абзаце первом слова «муниципальным районом город Нея и Нейский район» заменить словами «Нейским муниципальным округом»;
в абзаце втором слово «Нейским» заменить словами «Нейским муниципальным округом»;
- в абзаце двенадцатом слова «муниципальным районом город Нея и Нейский район» заменить словами «Нейским муниципальным округом»;
- 11) в абзацах первом, втором, третьем приложения 15 слова «муниципальный район город Нея и Нейский район» в соответствующих падежах заменить словами «Нейский муниципальный округ» в соответствующих падежах;
- 12) в абзаце втором приложения 15.1 слова «Нейским муниципальным районом» заменить словами «Нейским муниципальным округом»;
- 13) в приложении 15.13:
в абзаце первом слова «Нейским муниципальным районом» заменить словами «Нейским муниципальным округом»;
- в абзаце третьем слова «Нейский муниципальный район» в соответствующих падежах заменить словами «Нейский муниципальный округ» в соответствующих падежах; слова «Макарьевским и Нейским муниципальными районами» заменить словами «Макарьевским муниципальным районом и Нейским муниципальным округом», слова «Нейским и Макарьевским муниципальными районами» заменить словами «Нейским муниципальным округом и Макарьевским муниципальным районом»;
- 14) приложение № 19 изложить в следующей редакции:

«Приложение 19
к Закону Костромской области
от 30 декабря 2004 г. № 237-ЗКО

КАРТОГРАФИЧЕСКОЕ ОПИСАНИЕ ГРАНИЦ НЕЙСКОГО МУНИЦИПАЛЬНОГО ОКРУГА

Нейский муниципальный округ расположен в центральной части Костромской области. Описание прохождения границы начинается с северной части района округа со стыка границ Нейского муниципального округа, Парфеньевского и Кологривского муниципальных районов.

Граница Нейского муниципального округа по смежеству с Кологривским муниципальным районом начинается с северо-западного угла квартала 1 Семеновского участкового лесничества ОГКУ «Нейское лесничество» и идет 6,3 км на восток прямой линией по северным сторонам кварталов 1, 2, 3, 4, 5 и 6. Проходит 0,4 км в том же направлении по северной стороне квартала 7, делает небольшой поворот влево и следует по северным сторонам кварталов 8 и 9 на протяжении 2,9

км. Подойдя к кварталу 10 Семеновского участкового лесничества ОГКУ «Нейское лесничество», граница муниципального округа меняет свое направление на юго-восточное и идет 7,7 км вначале ломаной линией по северной стороне квартала, а затем прямой линией северными сторонами кварталов 11, 12, 13, 14, 15 и 16 Семеновского участкового лесничества ОГКУ «Нейское лесничество», пересекая в квартале 13 электролинию Нея-Кологрив-35 кВ. Смежными с Кологривским муниципальным районом являются лесные кварталы 103, 107-109.

У северо-восточного угла квартала 16 граница муниципального округа поворачивает на юг и ломаной линией идет 4,6 км восточными сторонами кварталов 16 и 31 Семеновского участкового лесничества ОГКУ «Нейское лесничество», пересекая в квартале 16 реку Курсаниха, а в квартале 31 реку Монза. В квартале 31 смежными с Кологривским муниципальным районом является СПК «Чежма» урочища Верхняя Монза.

Далее граница муниципального округа идет в юго-восточном направлении северной стороной 47, 48 кварталов. Проходит 0,3 км в том же направлении северной стороной квартала 49, поворачивает на северо-восток и, пересекая реку Монза, обходит квартал 32 с западной и северной сторон. Протяженность границы на данном отрезке - 8,4 км. Также ломаной линией обходит квартал 33 с севера и квартал 34 с северной и восточной сторон и в 0,4 км от границы квартала 50 вновь пересекает реку Монза. Проходит 0,3 км восточной стороной квартала 50 Семеновского участкового лесничества ОГКУ «Нейское лесничество». В кварталах 34, 50 протяженность границы - 5,9 км, а смежным является СПК «Чежма». Меняя направление на юго-восточное, граница идет 1,8 км по северной стороне квартала 51, вновь пересекает реку Монза, смежное землепользование - Ильинское участковое лесничество ОГКУ «Кологривское лесничество». Следуя северной границей квартала 52 Семеновского участкового лесничества ОГКУ «Нейское лесничество», меняет направление с юго-восточного на северо-восточное. Ломаной линией под острым углом граница муниципального округа обходит квартал 53 и выходит на северо-восточную сторону квартала 87, протяженность в кварталах 52, 53 составляет 6,0 км. У границы с кварталом 103 пересекает реку Кильня. Продолжая следовать в общем юго-восточном направлении, проходит северо-восточной стороной 103 квартала Семеновского участкового лесничества ОГКУ «Нейское лесничество» протяженностью 5,1 км. Вновь пересекает реку Кильня и выходит на границу чересполосного участка Кужбальского участкового лесничества ОГКУ «Нейское лесничество». Дважды пересекает реку Кильня и на границе данного участка с кварталом 120 Семеновского участкового лесничества ОГКУ «Нейское лесничество» переходит реку Парфеновка, протяженность на участке бывшего СПК «Вожеровское» - кварталы 92, 93 ОГКУ «Кологривское лесничество» - 1,4 км.

Далее граница муниципального округа 0,2 км идет по северной стороне квартала 120, затем переходит с его суходольной границы на реку Кильня и идет по ней вниз по течению на протяжении 2,4 км, затем вновь идет по суходольной границе квартала.

Граница муниципального округа выходит на северо-восточный угол квартала 6 Никитского участкового лесничества ОГКУ «Нейское лесничество» и прямой

линией следует в юго-восточном направлении по восточным сторонам кварталов 6, 15, 14, 16 и 17 Никитского участкового лесничества ОГКУ «Нейское лесничество», пересекая в квартале 15 реку Кильня.

Протяженность границы от реки Кильня до стыка границы с городским округом город Мантурово - 7,5 км. Стык границ муниципального округа и городского округа город Нея Мантурово находится в квартале 17 Никитского участкового лесничества ОГКУ «Нейское лесничество», в квартале 121 Ильинского участкового лесничества ОГКУ «Кологривское лесничество» и в квартале 1 Ухтугужского участкового лесничества ОГКУ «Мантуровское лесничество».

Граница Нейского муниципального округа, переходя со смежества с Кологривским муниципальным районом на смежество с городским округом город Мантурово, меняет свое направление на южное и идет 7,0 км по канаве, которая является восточной границей кварталов 17, 36, 51 и 68 Никитского участкового лесничества ОГКУ «Нейское лесничество». Поворачивает на запад и следует 1,5 км по южным сторонам кварталов 68 и 67. Далее граница муниципального округа меняет направление на юго-западное и обходит квартал 84 с восточной и южной его сторон протяженностью 2,8 км. Выходит на южную сторону 83 квартала, пересекает реку Полома и, продолжая идти в том же направлении, проходит прямой линией 7,4 км по южным границам кварталов 82, 97, 96, 107, 106 и 105 Никитского участкового лесничества ОГКУ «Нейское лесничество». Проходя восточной стороной квартала 115, граница муниципального округа меняет свое направление на южное и идет на юг восточной стороной 123 квартала, пересекая реку Шордик и делая в месте пересечения с ней небольшой изгиб.

Протяженность границы в кварталах 115 и 123 - 3,0 км.

Далее граница муниципального округа проходит прямой линией 9,1 км в южном направлении по восточным сторонам кварталов 129, 136 Никитского участкового лесничества ОГКУ «Нейское лесничество» и кварталов 6, 18, 25, 33, 39, 47, 59 Абросимовского участкового лесничества ОГКУ «Нейское лесничество». Делает небольшой поворот влево и идет 2,1 км восточными границами кварталов 70 и 84, пересекая в квартале 84 реку Юрмовка. Вновь делает небольшой поворот влево и, следуя восточной границей квартала 97, пересекает автодорогу Нея-Мантурово.

Между кварталами 97 и 125 граница муниципального округа пересекает Северную железную дорогу на участке Нея-Мантурово, продолжая следовать в том же южном направлении, идет восточными сторонами кварталов 125, 140, 155, 169, 182, 193, пересекая в квартале 140 реку Каменка и электролинию АЭС-Киров-500 кВ.

Протяженность границы от квартала 84 до начала квартала 203 составляет 8,9 км, смежным землепользователем в городском округе город Мантурово на этом участке является Октябрьское участковое лесничество ОГКУ «Мантуровское лесничество» (кварталы 99, 104, 110, 117, 125, 132, 139). Проходя по восточной стороне квартала 193 Абросимовского участкового лесничества ОГКУ «Нейское лесничество», граница муниципального округа делает небольшой поворот вправо и снова следует прямой линией 3,6 км восточными сторонами кварталов 203, 216, 223 до реки Кондоба. Затем, повернув на запад, идет по середине реки вниз по ее течению вдоль южной границы кварталов 223, 222, 221, 219, 218, 217 и 229

Абросимовского участкового лесничества ОГКУ «Нейское лесничество» до места впадения в нее реки Мокрая на протяжении 8,4 км. Граница муниципального округа меняет направление на южное и идет вверх по течению реки Мокрая вдоль 229 квартала Абросимовского участкового лесничества ОГКУ «Нейское лесничество» и квартала 20 1-го Солтановского участкового лесничества ОГКУ «Нейское лесничество» на протяжении 2,5 км. Переходит на суходольную границу с восточной стороны квартала 20. Далее следует восточной границей 36 квартала 1-го Солтановского участкового лесничества ОГКУ «Нейское лесничество» и подходит к юго-восточному углу квартала, к точке стыковки трех муниципальных образований (Нейского муниципального округа, городского округа город Мантурово, Макарьевского муниципального района). Протяженность суходольной границы в кварталах 20, 36 - 2,2 км. По рекам Кондоба, Мокрая и на стыке трех муниципальных образований со стороны городского округа город Мантурово расположены земли Норковского участкового лесничества ОГКУ «Мантуровское лесничество» (кварталы 9, 3, 7, 14), а в Макарьевском муниципальном районе квартал 6 Ануфриевского участкового лесничества ОГКУ «Макарьевское лесничество».

Граница Нейского муниципального округа по смежеству с Макарьевским муниципальным районом идет по прямой линии на протяжении 3,2 км по южной границе 36, 35 *кварталов* 1-го Солтановского участкового лесничества ОГКУ «Нейское лесничество». Затем граница муниципального округа делает поворот и ломаной линией идет в западном направлении на протяжении 3,5 км по границе 35, 34, 33, 32 кварталов 1-го Солтановского участкового лесничества ОГКУ «Нейское лесничество», опять граница муниципального округа делает поворот на 90 градусов, 1,8 км следует на юг по прямой линии по границе 31, 49 кварталов этого же лесничества, и снова граница муниципального округа делает поворот около 90 градусов, но уже на запад и 0,6 км проходит по южной стороне 49 квартала 1-го Солтановского участкового лесничества ОГКУ «Нейское лесничество». Далее граница муниципального округа поворачивает на юг и по прямой линии на протяжении 6,0 км идет по границе 50, 62, 78, 95 кварталов 1-го Солтановского участкового лесничества ОГКУ «Нейское лесничество», пересекая на своем пути реку Каменка в квартале 62 и реку Лохтога в квартале 78. В конце этого участка граница муниципального округа поворачивает вправо и по прямой линии следует в южном направлении на протяжении 3,3 км по южной границе 95, 94, 105 кварталов 1-го Солтановского участкового лесничества ОГКУ «Нейское лесничество». Затем граница муниципального округа поворачивает на северо-запад и по прямой линии на протяжении 2,8 км идет по границе 105, 91, 90, 89 кварталов 1-го Солтановского участкового лесничества ОГКУ «Нейское лесничество», снова граница муниципального округа делает поворот, но уже на юг, и 1,25 км следует по прямой линии по восточной границе 104 квартала этого же лесничества, доходит до следующего угла поворота, на котором она поворачивает на запад и 4,0 км идет по прямой линии, совпадая с южной границей 104, 103, 102, 101 кварталов 1-го Солтановского участкового лесничества ОГКУ «Нейское лесничество». Снова граница поворачивает, но уже на север, 0,35 км идет по западной стороне 101 квартала 1-го Солтановского участкового лесничества ОГКУ «Нейское

лесничество» до следующего угла поворота в юго-западном направлении и ломаной линией проходит по южной стороне 100, 99 кварталов 1-го Солтановского участкового лесничества ОГКУ «Нейское лесничество» на протяжении 2,4 км. Далее граница Нейского муниципального округа поворачивает на север и по прямой линии идет 0,85 км по западной стороне 99 квартала 1-го Солтановского участкового лесничества ОГКУ «Нейское лесничество», снова делает поворот на запад и по прямой линии продолжает идти по южной границе 98, 97 кварталов 1-го Солтановского участкового лесничества ОГКУ «Нейское лесничество» - 1,9 км. На границе 97 квартала граница муниципального округа поворачивает на юг и на протяжении 1,95 км следует по прямой линии по восточной стороне 106 квартала 1-го Солтановского участкового лесничества ОГКУ «Нейское лесничество» до следующего угла поворота, от которого граница муниципального округа пошла в западном направлении ломаной линией по южной стороне 106 квартала 1-го Солтановского участкового лесничества ОГКУ «Нейское лесничество» протяженностью 1,85 км. Далее граница ломаной линией идет в южном направлении по границе 1-го Солтановского участкового лесничества ОГКУ «Нейское лесничество» на протяжении 4,8 км, с вклиниванием в территорию Макарьевского муниципального района по реке Каклаш на 1,8 км между кварталами 4 и 6 ОГКУ «Макарьевское лесничество», а затем подходит к левому берегу реки Ней, по берегу следует 0,55 км и снова по границе 2-го Солтановского участкового лесничества ОГКУ «Нейское лесничество», проходя параллельно реке Ней в южном направлении ломаной линией на протяжении 11,7 км. При этом вклинивается в территорию Макарьевского муниципального района вдоль реки Покша на 2,2 км между кварталами 15 и 18 ОГКУ «Макарьевское лесничество». Затем граница Нейского муниципального округа делает поворот на запад, пересекает реку Ней и 1,6 км по прямой линии проходит по южной границе бывшего СПК «Верхне-Нейское», поворачивает на север, по прямой идет 1,0 км до озера Глушица и по его берегу 0,4 км, по ручью Буяну 0,25 км и затем ломаной линией идет протяженностью 2,9 км по западной стороне бывшего СПК «Верхне-Нейское», пройдя в 300 метрах населенный пункт Буслаево и пересекая автодорогу Ней-Якимово (доходит до 136 квартала Ёлкинского участкового лесничества ОГКУ «Нейское лесничество», пройдя по его южной и западной стороне 2,3 км). Далее граница муниципального округа проходит по границе бывшего СПК «Верхне-Нейское» на северо-запад - 1,15 км, на юг - 0,35 км, на запад - 0,9 км и продолжает идти на запад по границе 128, 127, 126, 125, 124 кварталов Ёлкинского участкового лесничества ОГКУ «Нейское лесничество» протяженностью 6,8 км до точки пересечения границ Нейского муниципального округа, Антроповского (квартал 29) и Макарьевского (квартал 23) муниципальных районов.

Граница Нейского муниципального округа по смежеству с Антроповским муниципальным районом идет в основном по прямой линии на север протяженностью 9,3 км по западной стороне 124, 119, 113, 107, 101 кварталов Ёлкинского участкового лесничества ОГКУ «Нейское лесничество» и доходит до реки Шуя, при этом пересекает реку Песта в квартале 119 и реку Корнеж в квартале 107 и потом идет вверх по течению до ее середины 2,4 км. Далее граница муниципального округа проходит по суходолу на север ломаной линией по границе

бывшего СПК «Солтановское» протяженностью 1,8 км, поворачивает на северо-запад и прямой линией продолжает идти по 38, 37, 36 кварталам Ёлкинского участкового лесничества ОГКУ «Нейское лесничество» - 5,0 км, по смежеству с ОГКУ «Антроповское лесничество». В конце 36 квартала граница поворачивает на юг, пересекает реку Шохма и 1,2 км ломаной линией идет по восточной границе 35 квартала Ёлкинского участкового лесничества ОГКУ «Нейское лесничество», затем поворачивает на запад и по прямой - 4,5 км проходит по южной границе 35, 34, 33, 32, 31 кварталов Ёлкинского участкового лесничества ОГКУ «Нейское лесничество» и доходит до реки Ингирь, идет по ней 300 м, поднимается по ее притоку - реке Ужовке на север, вверх по ее течению, далее граница муниципального округа проходит по сухоходольной границе 21 и 12 кварталов Ёлкинского участкового лесничества ОГКУ «Нейское лесничество» протяженностью 2,3 км и доходит до точки соединения Антроповского, Парфеньевского муниципальных районов, Нейского муниципального округа. Точка соединения находится в квартале 12 Ёлкинского участкового лесничества ОГКУ «Нейское лесничество», кварталах 121 и 181 ОГКУ «Антроповское лесничество».

Граница Нейского муниципального округа по смежеству с Парфеньевским муниципальным районом идет ломаной линией в восточном направлении протяженностью 2,6 км, по северной границе 12, 13, 14 кварталов Ёлкинского участкового лесничества ОГКУ «Нейское лесничество», затем поворачивает налево и идет ломаной линией на север по границе 7, 4, 1 кварталов Ёлкинского участкового лесничества ОГКУ «Нейское лесничество» 7,1 км, далее граница муниципального округа 250 метров идет по границе бывшего СПК «Солтановское» до реки Шуя. Вниз по течению по середине реки проходит в юго-восточном направлении 6,4 км, затем граница муниципального округа поворачивает на северо-восток и 1,2 км идет вверх по течению реки Пеза, снова делает поворот на восток и 3,0 км следует вдоль реки Пода (кварталы 39, 40, 178), при этом пересекает узкоколейную железную дорогу Номжа в квартале 40. Граница муниципального округа от реки Пода поворачивает на северо-восток и на протяжении 4,4 км проходит по западной стороне 170, 158, 151 кварталов Первомайского участкового лесничества ОГКУ «Нейское лесничество», сделав небольшой поворот на север, граница муниципального округа ломаной линией обходит с западной стороны 151 квартал Первомайского участкового лесничества ОГКУ «Нейское лесничество» на протяжении 2,4 км, потом граница муниципального округа поворачивает на север, 2,1 км идет по прямой линии по границе 142 квартала и идет до места стыка квартала 142 Первомайского участкового лесничества ОГКУ «Нейское лесничество» и кварталов 79, 58 Николо-Поломского участкового лесничества ОГКУ «Антроповское лесничество». Далее граница поворачивает на запад, двигаясь по южной границе 58 квартала Николо-Поломского участкового лесничества ОГКУ «Антроповское лесничество», поворачивает на север, идет по западной границе квартала 58 и переходит в его северную границу. Смежным с Парфеньевским муниципальным районом является ОГКУ «Антроповское лесничество», торфоразработки в кварталах 51, 47, по реке граница идет на север вверх по течению 4,2 км, делает поворот на восток и ломаной линией 2,6 км проходит по западной стороне квартала 53, в котором пересекает ЛЭП 500 кВ АЭС-Киров, 40, 26 кварталы

Первомайского участкового лесничества ОГКУ «Нейское лесничество» и снова доходит до реки Пеза, по которой поднимается на север, вверх по ее течению на протяжении 2,0 км.

Затем граница Нейского муниципального округа поворачивает направо и 19 км идет ломаной линией по северной стороне границы кварталов 14, 15, 16, 17, в которых пересекает реку Номжа, 18, 8, 4, 1, 2, 3, 7, 12, 13, 23, 24, 25 кварталов Первомайского участкового лесничества ОГКУ «Нейское лесничество». Затем, огибая с северо-западной стороны кварталы 187 и 186 Первомайского участкового лесничества ОГКУ «Нейское лесничество», граница Нейского муниципального округа поворачивает на север и ломаной линией следует до места стыка границ Нейского муниципального округа и Парфеньевского муниципального района с автодорогой Нея-Тотомица.

Далее, следуя в том же направлении, граница идет по левой стороне автодороги Нея-Тотомица, которая пересекает кварталы 207, 198, 188, 175 Потрусовского участкового лесничества ОГКУ «Парфеньевское лесничество». В районе 175 квартала, в его северо-восточной части, граница муниципального округа совпадает с границей населенного пункта Тотомица, далее, пересекая реку Нея, проходит по западной стороне квартала 158, затем, поворачивая на восток, идет по северным сторонам кварталов 158, 159, снова меняя направление, поворачивает на юг и следует по западным сторонам кварталов 160, 169, 171, 189, 199 Потрусовского участкового лесничества ОГКУ «Парфеньевское лесничество».

В юго-западной части квартала 199 Потрусовского участкового лесничества ОГКУ «Парфеньевское лесничество», в месте стыка границ Нейского муниципального округа и Парфеньевского муниципального района граница Нейского муниципального округа меняет направление и, поворачивая налево, идет ломаной линией в восточном направлении по северным сторонам кварталов 153, 154, 138, 139, 140 Потрусовского участкового лесничества ОГКУ «Нейское лесничество» - 5,2 км, от 140 квартала граница муниципального округа поворачивает на север и ломаной линией на протяжении 6,8 км идет по западной стороне 132, 126, 185, 119, 120, 121, 115 кварталов Потрусовского участкового лесничества ОГКУ «Нейское лесничество». От 115 квартала граница муниципального округа делает поворот на запад и 2,2 км проходит по прямой линии по южной границе 110, 109 кварталов Потрусовского участкового лесничества ОГКУ «Нейское лесничество», пересекая при этом реку Тигиль (Мырсва). От южной границы 109 квартала граница муниципального округа поворачивает на 90 градусов и проходит на север по прямой линии по западной границе 109, 106, 103, 100 кварталов Потрусовского участкового лесничества ОГКУ «Нейское лесничество» на протяжении 4,5 км, ломаной линией по западной и южной стороне 89, 83, 77, 76 кварталов Потрусовского участкового лесничества ОГКУ «Нейское лесничество» - 6,5 км, при этом в квартале 89 граница пересекает реку Ролдуга и от пересечения реки со стороны Парфеньевского муниципального района идет по землям СПК «Потрусово» до границы квартала 92. Далее граница идет по прямой линии по западной стороне 76, 66, 55, 42 кварталов Потрусовского участкового лесничества ОГКУ «Нейское лесничество» 3,8 км. От западной границы 42 квартала граница муниципального округа делает поворот на 90 градусов и начинает идти на

восток на протяжении 3,1 км по северной границе 42, 43, 44 кварталов Потрусовского участкового лесничества ОГКУ «Нейское лесничество», при этом в квартале 42 пересекает реку Большой Ингирь, затем поворачивает на север и 1,1 км идет по западной стороне 32 квартала этого же лесничества, обходит этот квартал по его северной границе 1,1 км и продолжает идти на север на протяжении 3,4 км по западной стороне 21, 11, 2 кварталов Потрусовского участкового лесничества ОГКУ «Нейское лесничество», обходит 2 квартал с северной стороны на протяжении 1,1 км. В конце северной границы 2 квартала граница муниципального округа поворачивает и ломаной линией идет на север на протяжении 2,6 км по границе 153 квартала Семеновского участкового лесничества ОГКУ «Нейское лесничество» до земель Кужбальского участкового лесничества ОГКУ «Нейское лесничество». Продолжая идти в северном направлении, граница муниципального округа обходит по южной границе Кужбальского участкового лесничества ОГКУ «Нейское лесничество» (урочище Бычино) на протяжении 1 км, выходит на границу с 91 кварталом Нельшенского участкового лесничества ОГКУ «Парфеньевское лесничество» и идет по ней 2,7 км, пересекая реку Нельша. Затем граница муниципального округа продолжает идти ломаной линией в северном направлении по границе 91, 90, 89, 88, 81, 80, 74, 67, 59, 60, 68, 69, 62, 63 кварталов Нельшенского участкового лесничества ОГКУ «Парфеньевское лесничество» на протяжении 17,5 км, пройдя в 1 км от населенного пункта Большая Пасьма, пересекая автодорогу Нея-Большая Пасьма в квартале 80 и реку Пасьма в квартале 67. Далее от северного угла 63 квартала граница муниципального округа проходит 1,4 км по границе бывшего СПК «Вожеровское» и ломаной линией идет на протяжении 4,9 км по границе 54, 53 кварталов Нельшенского участкового лесничества ОГКУ «Парфеньевское лесничество» в северном направлении, дважды пересекая реку Пасьма. Затем делает поворот на восток и 2,0 км продолжает идти по северной границе 53, 46 кварталов Нельшенского участкового лесничества ОГКУ «Парфеньевское лесничество». В конце 46 квартала граница муниципального округа поворачивает на север и ломаной линией идет по границе бывшего СПК «Вожеровское» 2,7 км, пересекает реку Нелка и снова выходит на границу Нельшенского участкового лесничества ОГКУ «Парфеньевское лесничество», обходя на протяжении 2,2 км 48, 49 кварталы по их северной границе, в Парфеньевском муниципальном районе граничат земли Нельшенского участкового лесничества ОГКУ «Парфеньевское лесничество» (кварталы 45-49). После этого граница Нейского муниципального округа район поворачивает на север и по прямой линии по западной границе 17, 9, 1 кварталов Семеновского участкового лесничества ОГКУ «Нейское лесничество» доходит до точки соединения Нейского муниципального округа, Парфеньевского и Кологривского муниципальных районов.»;

15) приложения 19.1, 19.3, 19.5-19.8, 19.10, 19.11 признать утратившими силу;

16) в абзацах пятом, седьмом приложения 23.3 слова «муниципальный район город Нея и Нейский район» в соответствующих надеждах заменить словами «Нейский муниципальный округ» в соответствующих надеждах;

17) в абзаце пятом приложения 23.4 слова «муниципального района город Нея и Нейский район» заменить словами «Нейского муниципального округа»;

18) в абзаце четвертом приложения 23.5 слова «муниципального района город Нея и Нейский» заменить словами «Нейского муниципального округа»;

19) в приложении 31:

наименование изложить в следующей редакции:

«Перечень населенных пунктов, входящих в состав территорий муниципальных округов, городских округов, городских и сельских поселений»;

дополнить абзацами первым, вторым следующего содержания:

«Нейский муниципальный округ:

п. Абросимово, д. Авксентьево, д. Алексеевское, д. Афонасово, д. Бабино, д. Базеево, д. Баскаково, **д. Болотово**, д. Большая Липовица, д. Большая Пасьма, **д. Болотово**, д. Борисово, д. Боярское, д. Брениха, д. Бугино, д. Буслаево, д. Ванеево, д. Великово, с. Вожерово, д. Волково, д. Гаврино, д. Глебово, д. Горевое, д. Грибово, д. Гридкино, п. ГЭС, д. Даровинки, д. Дементьево, д. Демидово, д. Домниково, д. Дорофеево, д. Думалово, д. Дьяконово, п. Еленский, д. Елино, с. Ёлкино, д. Заингирь, с. Заингирь, д. Ивановское, д. Каплино, д. Карпиково, д. Кокуево, п. Коммунар, д. Конново, д. Коршуново, с. Коткишево, п. Красная Осыпь, с. Кужбал, д. Кузнецово, д. Лаврово, п. Липовка, д. Максаково, д. Малая Пасьма, д. Михалево, с. Михали, д. Нестерово, г. Нея, с. Никитское, д. Новая деревня, д. Ново-Вожеровка, п. Номжа, д. Обелево, д. Оленево, д. Ольховка, д. Палкино, д. Пантелеево, д. Папино, д. Пастники, п. Пашня, д. Перстово, д. Петрятино, д. Погорелка, д. Погост, д. Потрусово, д. Починок, д. Починок, д. Пустошка, д. Пустынь, д. Пыжово, д. Раменье, д. Ревякино, д. Свинкино, д. Сивцево, с. Солтаново, д. Старово, д. Стрелица, д. Суршино, д. Тарачеево, д. Тимофеево, п. Тотомица, д. Уржум, д. Фатьяново, д. Федяково, д. Филатово, д. Фуфайки, п. Школьный.»;

перечень населенных пунктов, входящих в состав территорий поселений муниципального района город Нея и Нейский район, признать утратившим силу.

Статья 7 Статья 8

Внести в Закон Костромской области от 11 апреля 2005 года № 255-ЗКО «О наименованиях органов местного самоуправления муниципальных образований в Костромской области» (в редакции Закона Костромской области от 27 февраля 2020 года № 657-6-ЗКО) следующие изменения:

1) в статье 2 слова «Об установлении границ муниципальных образований в Костромской области и о наделении муниципальных образований статусом городского, сельского поселения, муниципального района и городского округа» заменить словами «Об установлении границ муниципальных образований в Костромской области и о наделении муниципальных образований статусом городского, сельского поселения, муниципального района, муниципального округа и городского округа»;

2) дополнить статьей 5.1 следующего содержания:

«Статья 5.1. Наименования органов местного самоуправления муниципальных образований, наделенных статусом «муниципальный округ»

Установить следующие наименования органов местного самоуправления

муниципальных образований, наделенных статусом «муниципальный округ»:

- 1) представительный орган муниципального образования - Дума (наименование в родительном падеже) муниципального округа Костромской области;
- 2) глава муниципального образования - глава (наименование в родительном падеже) муниципального округа Костромской области;
- 3) местная администрация (исполнительно-распорядительный орган) муниципального образования - администрация (наименование в родительном падеже) муниципального округа Костромской области.».

Статья 8 Статья 9

Внести в Закон Костромской области от 28 апреля 2006 года № 17-4-ЗКО «О формировании и содержании архивных фондов Костромской области» (в редакции законов Костромской области от 7 ноября 2008 года № 389-4-ЗКО, от 18 ноября 2009 года № 533-4-ЗКО, от 15 февраля 2012 года № 189-5-ЗКО, от 27 ноября 2017 года № 321-6-ЗКО, от 20 июня 2018 года № 402-6-ЗКО, от 27 февраля 2020 года № 657-6-ЗКО) следующие изменения:

в части 2 статьи 8 после слов «муниципального района» дополнить словами «, муниципального округа»;

в пункте 4 части 3.1 статьи 4 после слов «муниципальных районов» дополнить словами «, муниципальных округов».

1) пункт 4 части 3.1 статьи 4 после слов «муниципальных районов» дополнить словами «, муниципальных округов»;

2) часть 2 статьи 8 после слов «муниципального района» дополнить словами «, муниципального округа».

Статья 10

Внести в Закон Костромской области от 9 февраля 2007 года № 112-4-ЗКО «Об административно-территориальном устройстве Костромской области» (в редакции законов Костромской области от 26 мая 2008 года № 316-4-ЗКО, от 3 декабря 2008 года № 405-4-ЗКО, от 2 сентября 2010 года № 654-4-ЗКО, от 28 февраля 2011 года № 42-5-ЗКО, от 13 июля 2012 года № 263-5-ЗКО, от 26 ноября 2012 года № 308-5-ЗКО, от 1 февраля 2013 года № 332-5-ЗКО, от 24 сентября 2014 года № 567-5-ЗКО, от 7 июля 2015 года № 717-5-ЗКО, от 29 октября 2015 года № 10-6-ЗКО, от 29 июня 2016 года № 109-6-ЗКО, от 12 июля 2016 года № 134-6-ЗКО, от 30 мая 2017 года № 246-6-ЗКО, от 27 ноября 2017 года № 312-6-ЗКО, от 20 июня 2018 года № 386-6-ЗКО, от 27 ноября 2018 года № 480-6-ЗКО, от 18 июня 2019 года № 561-6-ЗКО, от 17 сентября 2019 года № 591-6-ЗКО) изменение, дополнив статью 5 частью 2.4 следующего содержания:

«2.4. Установить, что границы Нейского района совпадают с границами муниципального образования Нейский муниципальный округ.».

Статья 9

Внести в Закон Костромской области от 9 февраля 2007 года № 112-4-ЗКО «Об административно-территориальном устройстве Костромской области» (в редакции законов Костромской области от 26 мая 2008 года № 316-4-ЗКО, от 3 декабря 2008 года № 405-4-ЗКО, от 2 сентября 2010 года № 654-4-ЗКО, от 28 февраля 2011 года № 42-5-ЗКО, от 13 июля 2012 года № 263-5-ЗКО, от 26 ноября 2012 года № 308-5-ЗКО, от 1 февраля 2013 года № 332-5-ЗКО, от 24 сентября 2014 года № 567-5-ЗКО, от 7 июля 2015 года № 717-5-ЗКО, от 29 октября 2015 года № 10-6-ЗКО, от 29 июня 2016 года № 109-6-ЗКО, от 12 июля 2016 года № 134-6-ЗКО, от 30 мая 2017 года № 246-6-ЗКО, от 27 ноября 2017 года № 312-6-ЗКО, от 20 июня 2018 года № 386-6-ЗКО, от 27 ноября 2018 года № 480-6-ЗКО, от 18 июня 2019 года № 561-6-ЗКО, от 17 сентября 2019 года № 591-6-ЗКО) следующие изменения:

1) статью 5 дополнить частями 2.4 и 2.5 следующего содержания:

«2.4. Установить, что границы Нейского района совпадают с границами муниципального образования Нейский муниципальный округ.

2.5. Установить границы поселений Нейского района Костромской области согласно приложению 3 к настоящему Закону.»;

2) в приложении 1 перечень поселений Шарьинского района Костромской области изложить в следующей редакции:

<i>«Шарьинский</i>	<i>Зебляковское</i>	<i>п. Зебляки</i>
	<i>Ивановское</i>	<i>с. Рождественское</i>
	<i>Конёвское</i>	<i>д. Конёво</i>
	<i>Одоевское</i>	<i>с. Одоевское</i>
	<i>Троицкое</i>	<i>с. Троицкое</i>
	<i>Шангское</i>	<i>с. Николо-Шанга</i>
	<i>Шекшемское</i>	<i>п. Шекшема»;</i>

3) дополнить приложением 3 следующего содержания:

*«Приложение 3
к Закону Костромской области
«Об административно-территориальном
устройстве Костромской области»*

ОПИСАНИЕ ГРАНИЦ ЕЛЕНСКОГО ПОСЕЛЕНИЯ НЕЙСКОГО РАЙОНА

Еленское поселение расположено в западной части Нейского района Костромской области.

Описание границы начинается с северной части поселения со стыка существующих границ Парфеньевского района, Номженского и Еленского поселений.

Граница Еленского поселения по смежеству с Номженским поселением берет начало с северо-западного угла квартала 13 Первомайского лесничества и идет на восток по существующей границе с Парфеньевским районом, по кварталам 13, 24, 25 Первомайского лесничества. В квартале 25 северо-восточного угла делает поворот на юго-восток и далее идет по существующей

границе с Тотомицким поселением до стыка границ Еленского, Тотомицкого поселений и городом Неей.

С северо-восточного угла квартала 52 Первомайского лесничества граница проходит прямой линией на юг по западным границам кварталов 8, 15, 23, 32, 42, 50, 64 (затем пересекается с Северной железной дорогой), 71 Нейского лесничества.

Далее делает поворот на запад и ломаной линией проходит по северной границе СПК «Колос» и доходит до стыка границ с Номженским поселением северо-восточного угла квартала 148 Первомайского лесничества.

Далее делает поворот на север и по прямой линии по восточной границе Номженского поселения доходит до стыка границ с Парфеньевским районом Номженского, Еленского поселений.

ОПИСАНИЕ ГРАНИЦ КОТКИШЕВСКОГО ПОСЕЛЕНИЯ НЕЙСКОГО РАЙОНА

Коткишевское поселение расположено в юго-западной части Нейского района Костромской области.

Описание границы начинается с северной части поселения со стыка границ Парфеньевского района, Номженского и Коткишевского поселений.

Граница Коткишевского поселения по смежеству с Номженским поселением берет начало с северо-западного угла квартала 142 Первомайского лесничества и идет прямой линией на восток по границе с Номженским поселением по северным сторонам кварталов 142, 143, 144, 145, 146 (пересекает реку Номжа), 147, 148, доходит до северо-восточного угла квартала 148 и далее проходит ломаной линией по северной границе СПК «Колос» до стыка границ Еленского, Коткишевского поселений и города Ней, делает поворот на юг, пересекает в квартале 71 Нейского лесничества автодорогу «Нея-Макарьев». Далее по границе города Ней до стыка границ города Ней, Солтановского и Коткишевского поселений проходит до юго-восточного угла квартала 2 1-го Солтановского лесничества.

Далее делает поворот на запад по реке Кондоба, пересекает реку Нея до восточного угла квартала 55 Ёлкинского лесничества. Далее проходит в юго-западном направлении по восточным сторонам кварталов 69, 68, 79 Ёлкинского лесничества, затем делает поворот на запад и следует по южным сторонам кварталов 79, 78, 77, 85, 84, 83, 82, 81 Ёлкинского лесничества. Далее по западной и северной сторонам квартала 80 Ёлкинского лесничества граница делает поворот на восток, проходит по северным границам кварталов 81, 82, по западной границе квартала 74 делает поворот на запад и ломаной линией пересекает кварталы 73, 72, 71, 70 Ёлкинского лесничества.

Далее делает поворот с юго-западного угла квартала 70 на север и проходит до стыка границ Парфеньевского района, Солтановского и Коткишевского поселений.

Далее по существующей границе с Парфеньевским районом до стыка границ Парфеньевского района, Номженского и Коткишевского поселений.

ОПИСАНИЕ ГРАНИЦ КУЖБАЛЬСКОГО ПОСЕЛЕНИЯ НЕЙСКОГО РАЙОНА

Кужбальское поселение расположено в северной части Нейского района Костромской области.

Граница Кужбальского поселения начинается со стыка границ Нейского района, Парфеньевского и Кологривского районов. Северная и восточная границы поселения совпадают с границей Нейского района по смежеству с Кологривским районом. Эта граница идет по северной и восточной стороне Семеновского участкового лесничества ОГКУ «Нейское лесничество» до точки стыка границ Семеновского и Никитского участковых лесничеств ОГКУ «Нейское лесничество».

Затем граница выходит на северо-восточный угол квартала 6 Никитского участкового лесничества ОГКУ «Нейское лесничество», являющийся стыком границ Кужбальского поселения с границей Кологривского района, и прямой линией следует в юго-восточном направлении по восточным сторонам кварталов 6, 15, 16, 17 Никитского участкового лесничества ОГКУ «Нейское лесничество», пересекая в квартале 15 реку Кильня. Протяженность границы от реки Кильня до стыка с границей Мантуровского района составляет 7,5 км. Далее граница переходит со смежества с Кологривским районом на смежество с Мантуровским районом, меняет свое направление на южное и идет 7 км по восточной границе кварталов 17, 36, 51, 68 Никитского участкового лесничества ОГКУ «Нейское лесничество». Затем граница делает поворот и следует в юго-западном направлении по прямой линии на протяжении 11,4 км по южным сторонам кварталов 68, 67, 84, 83, 82, 97, 96, 107, 106, 105 Никитского участкового лесничества ОГКУ «Нейское лесничество».

Проходя по восточной стороне квартала 115, граница меняет свое направление на южное и следует по восточным сторонам кварталов 123, 129, 136.

В юго-восточном углу квартала 136, являющемся стыком границ Кужбальского и Михалёвского поселений, граница, переходя со смежества с Мантуровским районом на смежество с Михалёвским поселением, делает поворот на запад и идет 7 км прямой линией по северным сторонам кварталов 6, 5, 4, 3, 2, 1 Абросимовского участкового лесничества ОГКУ «Нейское лесничество». Достигнув юго-западного угла квартала 130 Никитского участкового лесничества ОГКУ «Нейское лесничество», граница делает поворот в юго-западном направлении и проходит по северным сторонам кварталов 8, 7, 10 Абросимовского участкового лесничества ОГКУ «Нейское лесничество», затем, следуя в том же направлении, проходит по границе СПК «Михали», пересекая реку Нельша и автодорогу Нея-Вожерово.

У северо-восточного угла квартала 7 Нейского участкового лесничества ОГКУ «Нейское лесничество» граница меняет направление на западное и прямой линией проходит по северным сторонам кварталов 7, 6, 5, 4, 3, 2, 1 Нейского участкового лесничества ОГКУ «Нейское лесничество». У северо-

западного угла квартала 1 Нейского участкового лесничества ОГКУ «Нейское лесничество» граница, делая поворот сначала на север, а затем на запад, проходит по границе СПК «Кужбальское», пересекая реку Ней, и идет до юго-западного угла квартала 153 Потрусовского участкового лесничества ОГКУ «Нейское лесничество», являющегося стыком границ Кужбальского поселения, Тотомицкого поселения и Парфеньевского района.

Далее граница поворачивает на север и по смежеству с Парфеньевским районом проходит ломаной линией по границам кварталов 153, 154, 138, 139, 132, 126, 185, 120, 119, 115, 110, 109, 106, 103, 100, 89, 83, 77, 76, 66, 55, 42, 43, 44, 32, 21, 11, 2 Потрусовского участкового лесничества ОГКУ «Нейское лесничество». Западная граница Кужбальского поселения по смежеству с Парфеньевским районом совпадает с границей Нейского района и доходит до исходной точки стыка границ Нейского, Парфеньевского и Кологривского районов.

ОПИСАНИЕ ГРАНИЦ МИХАЛЁВСКОГО ПОСЕЛЕНИЯ НЕЙСКОГО РАЙОНА

Михалёвское поселение находится в восточной части Нейского района Костромской области.

Описание границы начинается с северной части поселения.

Граница Михалёвского поселения по смежеству с Кужбальским поселением берет начало с юго-западного угла квартала 130 Никитского лесничества и идет прямой линией на восток по северным сторонам кварталов 9, 1, 2, 3, 4, 5, 6 Абросимовского лесничества.

У северо-восточного угла квартала 6 Абросимовского лесничества граница поворачивает на юг, переходя со смежества с Кужбальским поселением на смежество с Мантуровским районом. Далее следует прямой линией по восточным границам кварталов 6, 18, 25, 33, 39, 47, 59, 70, 84, 97 Абросимовского лесничества. Затем граница поселения пересекает автодорогу северо-запад-Урал и ЛЭП-500 кВ АЗС-Киров, меняя направление на юго-восток, и проходит по восточным сторонам кварталов 125, 140, 155, 169, 182, 193, 203, 216, 223 Абросимовского лесничества. В юго-восточном углу квартала 228 Абросимовского лесничества делает поворот на запад, выходит на реку Кондоба, которая одновременно является южной границей кварталов 223, 222, 221, 220, 219, 218, 217 Абросимовского лесничества Нейского лесхоза и идет по ней вниз по течению. Затем, меняя направление на юг, вновь идет по суходольной восточной границе квартала 229 Абросимовского лесничества.

В юго-восточном углу квартала 229 находится стык границ Михалёвского поселения, Солтановского поселения и Мантуровского района. В этом месте граница Михалёвского поселения делает поворот на юго-запад и, переходя со смежества с Мантуровским районом на смежество с Солтановским поселением, прямой линией идет по южным сторонам кварталов 229, 228, 227, 226, 225, 224 Абросимовского лесничества, пересекая реку Кондоба в квартале 225.

У юго-западного угла квартала 224 Абросимовского лесничества делает поворот на север. Здесь же находится стык Михалёвского, Солтановского поселений и города Ней.

Далее граница Михалёвского поселения, переходя со смежества с Солтановским поселением на смежество с городом Неей, идет сначала прямой линией по западным сторонам кварталов 224, 204, 194 Абросимовского лесничества, затем, меняя направление на северо-запад, идет ломаной линией по западным сторонам кварталов 170, 156, 141, 126, 111, 98, 85, 71 Абросимовского лесничества, пересекая в кварталах 126, 111, ВЛ-500 кВ АЭС-Киров, а в квартале 98 автодорогу Северо-запад-Урал.

С северо-западного угла квартала 71 Абросимовского лесничества делает поворот на запад, проходит по западной и северной границам СПК «Михали», пересекая реку Нельша, ВЛ-500 кВ АЭС-Киров. Доходит до северо-западного угла квартала 10 Абросимовского лесничества и в северо-восточном направлении следует по северным сторонам кварталов 10, 7, 8, 9 Абросимовского лесничества до юго-западного угла квартала 130 - начальной точки описания границы.

ОПИСАНИЕ ГРАНИЦ НОМЖЕНСКОГО ПОСЕЛЕНИЯ НЕЙСКОГО РАЙОНА

Номженское поселение расположено в западной части Нейского района Костромской области.

Описание границы начинается с северо-восточной части поселения со стыка существующих границ Парфеньевского района, Номженского и Еленского поселений.

Граница Номженского поселения берет начало по смежеству с Еленским поселением с северо-восточного угла квартала 12 Первомайского лесничества, идет на юг прямой линией по восточным границам кварталов 12, 22, 34, 47, 60, 74, 89, 103, 120 и пересекает в квартале 135 Северную железную дорогу.

Далее делает поворот на запад, проходит прямой линией по смежеству с Коткишевским поселением с северной стороны кварталов 148, 147 и пересекает кварталы 146 реки Номже, 145, 144, 143, 142 Первомайского лесничества ОГКУ «Нейское лесничество», двигаясь по южной границе квартала 58 Николо-Поломского лесничества Антроповского лесхоза, поворачивает на север, идет по западной границе квартала 58 и переходит в его северную границу.

Далее ломаной линией по существующей границе с Парфеньевским районом кварталов 113, 109, 95, 80, 81, 66, 53, 40, 26, 14, 15, 16, 17, 8, 4, 5, 1, 2, 3, 7 Первомайского лесничества Нейского лесхоза доходит до стыка границ Парфеньевского района, Номженского и Еленского поселений.

ОПИСАНИЕ ГРАНИЦ СОЛТАНОВСКОГО ПОСЕЛЕНИЯ НЕЙСКОГО РАЙОНА

Описание границы начинается с северной части поселения со стыка границ Парфеньевского района, Солтановского поселения и Коткишевского поселения.

Граница Солтановского поселения по смежеству с Коткишевским поселением берет начало с северо-западного угла квартала 39 Ёлкинского лесничества и идет ломаной линией на юг по границе с Коткишевским поселением до юго-западного угла квартала 70, затем делает поворот на восток и ломаной линией пересекает кварталы 70, 71, 72, 73 Ёлкинского лесничества, по западной границе квартала 74, проходит по северным границам кварталов 82, 81. Далее по северной, западной и южной сторонам квартала 80 Ёлкинского лесничества делает поворот на восток по южным сторонам кварталов 81, 82, 83, 84, 85, 77, 78, 79, где делает поворот и проходит в северо-западном направлении по восточным сторонам кварталов 79, 68, 69 Ёлкинского лесничества до восточного угла квартала 55 Ёлкинского лесничества. Затем граница делает поворот на восток, пересекает реку Нея и по реке Кондоба проходит до юго-восточного угла квартала 2 (1-е Солтановское лесничество) и далее до стыка границ города Ней, Солтановского поселения и Коткишевского поселения, и с северо-западного угла квартала 1 1-го Солтановского лесничества, идет прямой линией по северной границе кварталов 1, 2, 3, 4, 5, 6, 7, 8, 9, 10, 11, 12, 13. Далее по границам кварталов 14, 15, 16, 17, 18, 19, 20 1-го Солтановского лесничества идет по смежеству с Михалёвским поселением до стыка границ Мантуровского района, Михалёвского поселения и Солтановского поселения и делает поворот до границы с Макарьевским районом. Далее граница делает поворот с юго-восточного угла квартала 36 Солтановского лесничества и идет по границе с Макарьевским районом до северо-западного угла квартала 106 1-го Солтановского лесничества, где делает поворот на юг, проходит по границе с Макарьевским районом до стыка границ Антроповского района, Макарьевского района и Солтановского поселения, затем проходит до юго-западного угла квартала 124 Ёлкинского лесничества, делает поворот на север и идет по западным сторонам кварталов 124, 119, 113, 107, 101, 100, 99 и, делая поворот на запад, проходит по границе с Антроповским районом до юго-западного угла квартала 31 и делает поворот на север по границе с Антроповским районом и Парфеньевским районом до северо-западного угла квартала 1 Ёлкинского лесничества, где делает поворот на восток по границе с Парфеньевским районом и доходит до стыка границ Парфеньевского района, Солтановского поселения и Коткишевского поселения.

ОПИСАНИЕ ГРАНИЦ ТОТОМИЦКОГО ПОСЕЛЕНИЯ НЕЙСКОГО РАЙОНА

Тотомицкое поселение расположено в северо-западной части Нейского района Костромской области.

Описание границы поселения начинается с северо-западной части, в месте стыка границ Нейского и Парфеньевского районов с автодорогой Нея-Тотомица, и по смежеству с Парфеньевским районом по направлению на север ломаной

линией идет по левой стороне автодороги Нея-Тотомица, далее, огибая населенный пункт и, пересекая реку Нея, проходит по западной стороне квартала 158 Потрусовского лесничества ОГКУ «Парфеньевское лесничество», поворачивает на восток, следуя по северным сторонам кварталов 158, 159 Потрусовского лесничества, и снова меняет направление - с восточного на южное, идет по западным сторонам кварталов 160, 169, 176, 189, 199 Потрусовского лесничества Парфеньевского района. Затем граница поселения по смежеству с Кужбальским поселением идет по южной стороне квартала 153 Потрусовского лесничества ОГКУ «Нейского лесничества», пересекает реку Нея, делает поворот на юго-запад и идет по смежеству с городом Нея по северной стороне квартала 163 Нейского лесничества ОГКУ «Нейское лесничество», пересекает автодорогу Нея-Тотомица, поворачивает на запад и по границе квартала 164 Нейского лесничества выходит на стык с границей Еленского поселения.

Далее граница по смежеству с Еленским поселением идет по границам кварталов 189, 39, 187 до стыка с Парфеньевским районом, выходит на исходную точку окружной границы Тотомицкого поселения по западной стороне квартала 207 Потрусовского лесничества Парфеньевского района.».

Статья 10 Статья 11

Внести в статью 4 Закона Костромской области от 20 ноября 2014 года № 603-5-ЗКО «О порядке формирования представительных органов муниципальных районов Костромской области и порядке избрания глав муниципальных образований Костромской области» (в редакции законов Костромской области от 22 апреля 2015 года № 663-5-ЗКО, от 12 июля 2016 года № 130-6-ЗКО, **от 21 февраля 2017 года № 217-6-ЗКО**) изменение, изложив абзац первый части 1 в следующей редакции:

«1. В соответствии с уставами муниципальных районов, муниципальных округов и городских округов Костромской области главы муниципальных районов, муниципальных округов и городских округов Костромской области, за исключением главы городского округа город Кострома:».

Статья 11 Статья 12

Внести в Закон Костромской области от 31 марта 2015 года № 647-5-ЗКО «О создании и упразднении судебных участков и должностей мировых судей в Костромской области» (в редакции законов Костромской области от 12 июля 2016 года № 127-6-ЗКО, от 15 декабря 2017 года № 327-6-ЗКО, от 27 февраля 2019 года № 516-6-ЗКО, **от 27 февраля 2020 года № 657-6-ЗКО, от 26 мая 2020 года № 684-6-ЗКО, от 22 декабря 2020 года № 40-7-ЗКО**) следующие изменения:

1) в статье 2 после слов «муниципального района» дополнить словами «, муниципального округа»;

2) в подпункте 12.1 пункта 12 **Приложения** слова «муниципального района г. Нея и Нейский район» заменить словами «Нейского муниципального округа».

Статья 12

Со дня вступления в силу настоящего Закона признать утратившими силу:

1) пункты 4, 6, 8, 10 статьи 3 Закона Костромской области от 8 декабря 2010 года № 14-5-ЗКО «О преобразовании некоторых муниципальных образований в муниципальном районе город Нея и Нейский район Костромской области и внесении изменений в Закон Костромской области «Об установлении границ муниципальных образований в Костромской области и наделении их статусом»;

2) Закон Костромской области от 22 мая 2018 года № 380-6-ЗКО «О внесении изменения в Закон Костромской области «Об установлении границ муниципальных образований в Костромской области и наделении их статусом»;

3) пункты 4, 5 статьи 3 Закона Костромской области от 20 июня 2018 года № 395-6-ЗКО «О преобразовании некоторых муниципальных образований в муниципальном районе город Нея и Нейский район Костромской области и внесении изменений в Закон Костромской области «Об установлении границ муниципальных образований в Костромской области и наделении их статусом».

Статья 13

1. Настоящий Закон вступает в силу по истечении десяти дней со дня через десять дней после дня его официального опубликования, за исключением части 1 статьи 3, статьи 4 настоящего Закона.

2. Часть 1 статьи 3, статья 4 настоящего Закона вступают в силу по истечении одного месяца со дня вступления в силу настоящего Закона в случае отсутствия инициативы жителей Нейского муниципального округа о проведении местного референдума по вопросу определения структуры органов местного самоуправления указанного муниципального образования при отсутствии инициативы граждан о проведении местного референдума по вопросу определения структуры органов местного самоуправления вновь образованного муниципального образования.


Губернатор
Костромской области

С. Ситников

Кострома

«__» _____ 2021 года

№ _____



АДМИНИСТРАЦИЯ КОСТРОМСКОЙ ОБЛАСТИ

Дзержинского ул., д.15, г. Кострома, 156006
тел. (4942) 31-34-72, тел/факс (4942) 31-33-95
E-mail: info@adm44.ru
ОКПО 00021947, ОГРН 1024400534070
ИНН/КПП 4401013212/440101001

✓ Костромская областная Дума

Собрание депутатов
муниципального района город
Нея и Нейский район
Костромской области

№ АФ-1725/2 от 27.02.2021
на № _____ от « ____ » _____ 20__ г.

ОФИЦИАЛЬНЫЙ ОТЗЫВ

на проект закона Костромской области «О преобразовании муниципальных образований, входящих в состав муниципального района город Нея и Нейский район Костромской области и об организации местного самоуправления на территории муниципального района город Нея и Нейский район Костромской области и внесении изменений в отдельные законодательные акты Костромской области»

Рассмотрев проект закона Костромской области «О преобразовании муниципальных образований, входящих в состав муниципального района город Нея и Нейский район Костромской области и об организации местного самоуправления на территории муниципального района город Нея и Нейский район Костромской области и внесении изменений в отдельные законодательные акты Костромской области» (далее – законопроект), администрация Костромской области полагает возможным его поддержать.

Вместе с тем предлагаем статью 10 законопроекта изложить в редакции согласно приложению к настоящему официальному отзыву.

Приложение: на 7 л. в 1 экз.

Заместитель губернатора
Костромской области



ДОКУМЕНТ ПОДПИСАН
ЭЛЕКТРОННОЙ ПОДПИСЬЮ

СВЕДЕНИЯ О СЕРТИФИКАТЕ ЭП

Сертификат: 636bf685bf3dd360324f3970be9c780ab5fe7acf
Владелец: Фишер Александр Адольфович
Действителен с 17.11.2020 до 17.02.2022

А.А.Фишер

Предлагаемая редакция статьи 10 законопроекта

«Статья 10

Внести в Закон Костромской области от 9 февраля 2007 года № 112-4-ЗКО «Об административно-территориальном устройстве Костромской области» (в редакции законов Костромской области от 26 мая 2008 года № 316-4-ЗКО, от 3 декабря 2008 года № 405-4-ЗКО, от 2 сентября 2010 года № 654-4-ЗКО, от 28 февраля 2011 года № 42-5-ЗКО, от 13 июля 2012 года № 263-5-ЗКО, от 26 ноября 2012 года № 308-5-ЗКО, от 1 февраля 2013 года № 332-5-ЗКО, от 24 сентября 2014 года № 567-5-ЗКО, от 7 июля 2015 года № 717-5-ЗКО, от 29 октября 2015 года № 10-6-ЗКО, от 29 июня 2016 года № 109-6-ЗКО, от 12 июля 2016 года № 134-6-ЗКО, от 30 мая 2017 года № 246-6-ЗКО, от 27 ноября 2017 года № 312-6-ЗКО, от 20 июня 2018 года № 386-6-ЗКО, от 27 ноября 2018 года № 480-6-ЗКО, от 18 июня 2019 года № 561-6-ЗКО, от 17 сентября 2019 года № 591-6-ЗКО) следующие изменения:

1) статью 5 дополнить частями 2.4 и 2.5 следующего содержания:

«2.4. Установить, что границы Нейского района совпадают с границами муниципального образования Нейский муниципальный округ.

2.5. Установить границы поселений Нейского района Костромской области согласно приложению 3 к настоящему Закону.»;

2) дополнить приложением 3 следующего содержания:

«Приложение 3
к Закону Костромской области
«Об административно-территориальном
устройстве Костромской области»

**КАРТОГРАФИЧЕСКОЕ ОПИСАНИЕ ГРАНИЦ ЕЛЕНСКОГО
ПОСЕЛЕНИЯ НЕЙСКОГО РАЙОНА**

Еленское поселение расположено в западной части Нейского района Костромской области.

Описание границы начинается с северной части поселения со стыка существующих границ Парфеньевского района, Номженского и Еленского поселений.

Граница Еленского поселения по смежеству с Номженским поселением берет начало с северо-западного угла квартала № 13 Первомайского лесничества и идет на восток по существующей границе с Парфеньевским районом, по кварталам № 13, 24, 25 Первомайского лесничества. В квартале № 25 северо-восточного угла делает поворот на юго-восток и далее идет по существующей границе с Тотомицким поселением до стыка границ Еленского, Тотомицкого поселений и городом Неей.

С северо-восточного угла квартала № 52 Первомайского лесничества граница проходит прямой линией на юг по западным границам кварталов № 8, 15, 23, 32, 42, 50, 64 (затем пересекается с Северной железной дорогой), 71 Нейского лесничества.

Далее делает поворот на запад и ломаной линией проходит по северной границе СПК «Колос» и доходит до стыка границ с Номженским поселением северо-восточного угла квартала № 148 Первомайского лесничества.

Далее делает поворот на север и по прямой линии по восточной границе Номженского поселения доходит до стыка границ с Парфеньевским районом Номженского, Еленского поселений.

КАРТОГРАФИЧЕСКОЕ ОПИСАНИЕ ГРАНИЦ КОТКИШЕВСКОГО ПОСЕЛЕНИЯ НЕЙСКОГО РАЙОНА

Коткишевское поселение расположено в юго-западной части Нейского района Костромской области.

Описание границы начинается с северной части поселения со стыка границ Парфеньевского муниципального района, Номженского и Коткишевского поселений.

Граница Коткишевского поселения по смежеству с Номженским поселением берет начало с северо-западного угла квартала № 142 Первомайского лесничества и идет прямой линией на восток по границе с Номженским поселением по северным сторонам кварталов № 142, 143, 144, 145, 146 (пересекает реку Номжа), 147, 148, доходит до северо-восточного угла квартала № 148 и далее проходит ломаной линией по северной границе СПК «Колос» до стыка границ Еленского, Коткишевского поселений и города Неи, делает поворот на юг, пересекает в квартале № 71 Нейского лесничества автодорогу «Нея-Макарьев». Далее по границе города Неи до стыка границ города Неи, Солтановского и Коткишевского поселений проходит до юго-восточного угла квартала № 2 1-го Солтановского лесничества.

Далее делает поворот на запад по реке Кондоба, пересекает реку Нея до восточного угла квартала № 55 Ёлкинского лесничества. Далее проходит в юго-западном направлении по восточным сторонам кварталов № 69, 68, 79 Ёлкинского лесничества, затем делает поворот на запад и следует по южным сторонам кварталов № 79, 78, 77, 85, 84, 83, 82, 81 Ёлкинского лесничества. Далее по западной и северной сторонам квартала № 80 Ёлкинского лесничества граница делает поворот на восток, проходит по северным границам кварталов № 81, 82, по западной границе квартала № 74 делает поворот на запад и ломаной линией пересекает кварталы № 73, 72, 71, 70 Ёлкинского лесничества.

Далее делает поворот с юго-западного угла квартала № 70 на север и проходит до стыка границ Парфеньевского района, Солтановского и Коткишевского поселений.

Далее по существующей границе с Парфеньевским районом до стыка границ Парфеньевского района, Номженского и Коткишевского поселений.

КАРТОГРАФИЧЕСКОЕ ОПИСАНИЕ ГРАНИЦ КУЖБАЛЬСКОГО ПОСЕЛЕНИЯ НЕЙСКОГО РАЙОНА

Кужбальское поселение расположено в северной части Нейского района Костромской области.

Граница Кужбальского поселения начинается со стыка границ Нейского района, Парфеньевского и Кологривского районов. Северная и восточная границы поселения совпадают с границей Нейского района по смежеству с Кологривским районом. Эта граница идет по северной и восточной стороне Семеновского участкового лесничества ОГКУ «Нейское лесничество» до точки стыка границ Семеновского и Никитского участковых лесничеств ОГКУ «Нейское лесничество».

Затем граница выходит на северо-восточный угол квартала № 6 Никитского участкового лесничества ОГКУ «Нейское лесничество», являющийся стыком границ Кужбальского поселения с границей Кологривского района, и прямой линией следует в юго-восточном направлении по восточным сторонам кварталов № 6, 15, 16, 17 Никитского участкового лесничества ОГКУ «Нейское лесничество», пересекая в квартале № 15 реку Кильня. Протяженность границы от реки Кильня до стыка с границей Мантуровского района составляет 7,5 км. Далее граница переходит со смежества с Кологривским районом на смежество с Мантуровским районом, меняет свое направление на южное и идет 7 км по восточной границе кварталов № 17, 36, 51, 68 Никитского участкового лесничества ОГКУ «Нейское лесничество». Затем граница делает поворот и следует в юго-западном направлении по прямой линии на протяжении 11,4 км по южным сторонам кварталов № 68, 67, 84, 83, 82, 97, 96, 107, 106, 105 Никитского участкового лесничества ОГКУ «Нейское лесничество».

Проходя по восточной стороне квартала № 115, граница меняет свое направление на южное и следует по восточным сторонам кварталов № 123, 129, 136.

В юго-восточном углу квартала № 136, являющемся стыком границ Кужбальского и Михалёвского поселений, граница, переходя со смежества с Мантуровским районом на смежество с Михалёвским поселением, делает поворот на запад и идет 7 км прямой линией по северным сторонам кварталов № 6, 5, 4, 3, 2, 1 Абросимовского участкового лесничества ОГКУ «Нейское лесничество». Достигнув юго-западного угла квартала № 130 Никитского участкового лесничества ОГКУ «Нейское лесничество», граница делает поворот в юго-западном направлении и проходит по северным сторонам кварталов № 8, 7, 10 Абросимовского участкового лесничества ОГКУ «Нейское лесничество», затем, следуя в том же направлении, проходит по границе СПК «Михали», пересекая реку Нельша и автодорогу Нея-Вожерово.

У северо-восточного угла квартала № 7 Нейского участкового лесничества ОГКУ «Нейское лесничество» граница меняет направление на западное и прямой линией проходит по северным сторонам кварталов № 7, 6, 5, 4, 3, 2, 1 Нейского участкового лесничества ОГКУ «Нейское лесничество». У северо-западного угла квартала № 1 Нейского участкового лесничества ОГКУ «Нейское лесничество» граница, делая поворот сначала на север, а затем на запад, проходит по границе СПК «Кужбальское», пересекая реку Нея, и идет до юго-западного угла квартала № 153

Потрусовского участкового лесничества ОГКУ «Нейское лесничество», являющегося стыком границ Кужбальского поселения, Тотомицкого поселения и Парфеньевского района.

Далее граница поворачивает на север и по смежеству с Парфеньевским районом проходит ломаной линией по границам кварталов № 153, 154, 138, 139, 132, 126, 185, 120, 119, 115, 110, 109, 106, 103, 100, 89, 83, 77, 76, 66, 55, 42, 43, 44, 32, 21, 11, 2 Потрусовского участкового лесничества ОГКУ «Нейское лесничество». Западная граница Кужбальского поселения по смежеству с Парфеньевским районом совпадает с границей Нейского района и доходит до исходной точки стыка границ Нейского, Парфеньевского и Кологривского районов.

КАРТОГРАФИЧЕСКОЕ ОПИСАНИЕ ГРАНИЦ МИХАЛЁВСКОГО ПОСЕЛЕНИЯ НЕЙСКОГО РАЙОНА

Михалёвское поселение находится в восточной части Нейского района Костромской области.

Описание границы начинается с северной части поселения.

Граница Михалёвского поселения по смежеству с Кужбальским поселением берет начало с юго-западного угла квартала № 130 Никитского лесничества и идет прямой линией на восток по северным сторонам кварталов № 9, 1, 2, 3, 4, 5, 6 Абросимовского лесничества.

У северо-восточного угла квартала № 6 Абросимовского лесничества граница поворачивает на юг, переходя со смежества с Кужбальским поселением на смежество с Мантуровским районом. Далее следует прямой линией по восточным границам кварталов № 6, 18, 25, 33, 39, 47, 59, 70, 84, 97 Абросимовского лесничества. Затем граница поселения пересекает автодорогу северо-запад-Урал и ЛЭП-500 кВ АЗС-Киров, меняя направление на юго-восток, и проходит по восточным сторонам кварталов № 125, 140, 155, 169, 182, 193, 203, 216, 223 Абросимовского лесничества. В юго-восточном углу квартала № 228 Абросимовского лесничества делает поворот на запад, выходит на реку Кондоба, которая одновременно является южной границей кварталов № 223, 222, 221, 220, 219, 218, 217 Абросимовского лесничества Нейского лесхоза и идет по ней вниз по течению. Затем, меняя направление на юг, вновь идет по суходольной восточной границе квартала № 229 Абросимовского лесничества.

В юго-восточном углу квартала № 229 находится стык границ Михалёвского поселения, Солтановского поселения и Мантуровского района. В этом месте граница Михалёвского поселения делает поворот на юго-запад и, переходя со смежества с Мантуровским районом на смежество с Солтановским поселением, прямой линией идет по южным сторонам кварталов № 229, 228, 227, 226, 225, 224 Абросимовского лесничества, пересекая реку Кондоба в квартале № 225.

У юго-западного угла квартала № 224 Абросимовского лесничества делает поворот на север. Здесь же находится стык Михалёвского, Солтановского поселений и города Неи.

Далее граница Михалёвского поселения, переходя со смежества с Солтановским поселением на смежество с городом Неей, идет сначала прямой линией по западным сторонам кварталов № 224, 204, 194 Абросимовского лесничества, затем, меняя направление на северо-запад, идет ломаной линией по западным сторонам кварталов № 170, 156, 141, 126, 111, 98, 85, 71 Абросимовского лесничества, пересекая в кварталах № 126, 111, ВЛ-500 кВ АЭС-Киров, а в квартале № 98 автодорогу Северо-запад-Урал.

С северо-западного угла квартала № 71 Абросимовского лесничества делает поворот на запад, проходит по западной и северной границам СПК «Михали», пересекая реку Нельша, ВЛ-500 кВ АЭС-Киров. Доходит до северо-западного угла квартала № 10 Абросимовского лесничества и в северо-восточном направлении следует по северным сторонам кварталов № 10, 7, 8, 9 Абросимовского лесничества до юго-западного угла квартала № 130 - начальной точки описания границы.

КАРТОГРАФИЧЕСКОЕ ОПИСАНИЕ ГРАНИЦ НОМЖЕНСКОГО ПОСЕЛЕНИЯ НЕЙСКОГО РАЙОНА

Номженское поселение расположено в западной части Нейского района Костромской области.

Описание границы начинается с северо-восточной части поселения со стыка существующих границ Парфеньевского района, Номженского и Еленского поселений.

Граница Номженского поселения берет начало по смежеству с Еленским поселением с северо-восточного угла квартала № 12 Первомайского лесничества, идет на юг прямой линией по восточным границам кварталов № 12, 22, 34, 47, 60, 74, 89, 103, 120 и пересекает в квартале № 135 Северную железную дорогу.

Далее делает поворот на запад, проходит прямой линией по смежеству с Коткишевским поселением с северной стороны кварталов № 148, 147 и пересекает кварталы № 146 реки Номже, № 145, 144, 143, 142 Первомайского лесничества ОГКУ «Нейское лесничество», двигаясь по южной границе квартала № 58 Николо-Поломского лесничества Антроповского лесхоза, поворачивает на север, идет по западной границе квартала № 58 и переходит в его северную границу.

Далее ломаной линией по существующей границе с Парфеньевским районом кварталов № 113, 109, 95, 80, 81, 66, 53, 40, 26, 14, 15, 16, 17, 8, 4, 5, 1, 2, 3, 7 Первомайского лесничества Нейского лесхоза доходит до стыка границ Парфеньевского района, Номженского и Еленского поселений.

КАРТОГРАФИЧЕСКОЕ ОПИСАНИЕ ГРАНИЦ СОЛТАНОВСКОГО ПОСЕЛЕНИЯ НЕЙСКОГО РАЙОНА

Описание границы начинается с северной части поселения со стыка границ Парфеньевского района, Солтановского поселения и Коткишевского поселения.

Граница Солтановского поселения по смежеству с Коткишевским поселением берет начало с северо-западного угла квартала № 39 Ёлкинского лесничества и идет ломаной линией на юг по границе с Коткишевским поселением до юго-западного угла квартала № 70, затем делает поворот на восток и ломаной линией пересекает кварталы № 70, 71, 72, 73 Ёлкинского лесничества, по западной границе квартала № 74, проходит по северным границам кварталов № 82, 81. Далее по северной, западной и южной сторонам квартала № 80 Ёлкинского лесничества делает поворот на восток по южным сторонам кварталов № 81, 82, 83, 84, 85, 77, 78, 79, где делает поворот и проходит в северо-западном направлении по восточным сторонам кварталов № 79, 68, 69 Ёлкинского лесничества до восточного угла квартала № 55 Ёлкинского лесничества. Затем граница делает поворот на восток, пересекает реку Нея и по реке Кондоба проходит до юго-восточного угла квартала № 2 (1-е Солтановское лесничество) и далее до стыка границ города Неи, Солтановского поселения и Коткишевского поселения, и с северо-западного угла квартала № 1 1-го Солтановского лесничества, идет прямой линией по северной границе кварталов № 1, 2, 3, 4, 5, 6, 7, 8, 9, 10, 11, 12, 13. Далее по границам кварталов № 14, 15, 16, 17, 18, 19, 20 1-го Солтановского лесничества идет по смежеству с Михалёвским поселением до стыка границ Мантуровского района, Михалёвского поселения и Солтановского поселения и делает поворот до границы с Макарьевским районом. Далее граница делает поворот с юго-восточного угла квартала № 36 Солтановского лесничества и идет по границе с Макарьевским районом до северо-западного угла квартала № 106 1-го Солтановского лесничества, где делает поворот на юг, проходит по границе с Макарьевским районом до стыка границ Антроповского района, Макарьевского района и Солтановского поселения, затем проходит до юго-западного угла квартала № 124 Ёлкинского лесничества, делает поворот на север и идет по западным сторонам кварталов № 124, 119, 113, 107, 101, 100, 99 и, делая поворот на запад, проходит по границе с Антроповским районом до юго-западного угла квартала № 31 и делает поворот на север по границе с Антроповским районом и Парфеньевским районом до северо-западного угла квартала № 1 Ёлкинского лесничества, где делает поворот на восток по границе с Парфеньевским районом и доходит до стыка границ Парфеньевского района, Солтановского поселения и Коткишевского поселения.

КАРТОГРАФИЧЕСКОЕ ОПИСАНИЕ ГРАНИЦ ТОТОМИЦКОГО ПОСЕЛЕНИЯ НЕЙСКОГО РАЙОНА

Тотомицкое поселение расположено в северо-западной части Нейского района Костромской области.

Описание границы поселения начинается с северо-западной части, в месте стыка границ Нейского и Парфеньевского районов с автодорогой Нея-Тотомица, и по смежеству с Парфеньевским районом по направлению на север ломаной линией идет по левой стороне автодороги Нея-Тотомица, далее, огибая населенный пункт и, пересекая реку Нея, проходит по западной стороне квартала № 158 Потрусовского лесничества ОГКУ «Парфеньевское лесничество», поворачивает на восток, следуя по северным сторонам кварталов № 158, 159 Потрусовского лесничества, и снова меняет направление - с восточного на южное, идет по западным сторонам кварталов № 160, 169, 176, 189, 199 Потрусовского лесничества Парфеньевского района. Затем граница поселения по смежеству с Кужбальским поселением идет по южной стороне квартала № 153 Потрусовского лесничества ОГКУ «Нейского лесничества», пересекает реку Нея, делает поворот на юго-запад и идет по смежеству с поселением город Нея по северной стороне квартала № 163 Нейского лесничества ОГКУ «Нейского лесничества», пересекает автодорогу Нея-Тотомица, поворачивает на запад и по границе квартала № 164 Нейского лесничества выходит на стык с границей Еленского поселения.

Далее граница по смежеству с Еленским поселением идет по границам кварталов № 189, 39, 187 до стыка с Парфеньевским районом, выходит на исходную точку окружной границы Тотомицкого поселения по западной стороне квартала № 207 Потрусовского лесничества Парфеньевского района.».

**МИНИСТЕРСТВО ЮСТИЦИИ
РОССИЙСКОЙ ФЕДЕРАЦИИ
(МИНЮСТ РОССИИ)**

**УПРАВЛЕНИЕ
МИНИСТЕРСТВА ЮСТИЦИИ
РОССИЙСКОЙ ФЕДЕРАЦИИ
ПО КОСТРОМСКОЙ ОБЛАСТИ**

Симановского ул., д. 105,
г. Кострома, 156002
тел. (4942) 45-42-22, факс (4942) 45-45-52
E-mail: ru44@minjust.gov.ru

26.02.2021 № 44/02-649

На № 10-03-14 от 11.02.2021

Председателю комитета
по государственному устройству
и местному самоуправлению,
депутатской деятельности,
регламенту и информационной
политике Костромской областной
Думы

Д.Н. Грибкову

О рассмотрении проекта закона

Уважаемый Дмитрий Николаевич!

Управлением Министерства юстиции Российской Федерации по Костромской области рассмотрен проект Закона Костромской области «О преобразовании муниципальных образований, входящих в состав муниципального района город Нея и Нейский район Костромской области и об организации местного самоуправления на территории муниципального района город Нея и Нейский район Костромской области и внесении изменений в отдельные законодательные акты Костромской области» (далее – проект закона).

По результатам рассмотрения указанного проекта закона имеются следующие замечания и предложения.

1. Абзац первый статьи 1 проекта закона после слов «с частью 3.1-1» необходимо дополнить словами «статьи 13».

2. В части 1 статьи 3 проекта закона слова «В соответствии с требованиями Федерального закона от 06 декабря 2003 года № 131-ФЗ «Об общих принципах организации местного самоуправления в Российской Федерации» установить, что» предлагаем исключить.

3. Часть 2 статьи 3 проекта закона предлагаем исключить, так как указанная норма дублирует положения Избирательного кодекса Костромской области.

4. В части 3 статьи 3 проекта закона после слов «представительный орган» необходимо дополнить словами «первого созыва».

Костромская областная Дума		
« 01 »	03	20 21 г.
Входящий № К 46-7		

5. В части 4 статьи 3 проекта закона после слов «представительный орган» необходимо дополнить словами «первого созыва».

6. Частью 5 статьи 3 проекта закона предусмотрено, что избирательная комиссия Нейского муниципального округа назначает выборы в представительный орган Нейского муниципального округа первого созыва не позднее, чем за 70 дней до дня голосования.

Согласно абзацу первому части 5 статьи 18 Закона Костромской области от 19.10.2018 № 451-6-ЗКО «Избирательный кодекс Костромской области» решение избирательной комиссии вновь образованного муниципального образования о назначении выборов депутатов представительного органа первого созыва, главы муниципального образования во вновь образованном муниципальном образовании принимается не ранее чем за 90 дней и не позднее, чем за 80 дней до дня голосования.

Таким образом, между законами Костромской области возникает нормативная коллизия - противоречие, между нормами, создающее возможность произвольного выбора норм, подлежащих применению в конкретном случае, что согласно подпункту «и» пункта 3 Методики проведения антикоррупционной экспертизы нормативных правовых актов и проектов нормативных правовых актов, утвержденной постановлением Правительства Российской Федерации от 26.02.2010 №96, является коррупциогенным фактором.

В целях устранения выявленного коррупциогенного фактора абзац первый части 5 статьи 3 проекта закона предлагаем исключить.

7. Абзац второй части 5 и часть 6 статьи 3 проекта закона предлагаем исключить, так как указанные нормы дублируют положения федерального законодательства.

8. Предлагаем в статье 4 проекта закона слова «в соответствии с требованиями Федерального закона от 06 октября 2003 года № 131-ФЗ «Об общих принципах организации местного самоуправления в Российской Федерации» исключить, после слов «местную администрацию» дополнить словами «вновь образованного муниципального образования Нейский муниципальный округ».

9. В пункте 2 части 2 статьи 6 проекта закона слова «В соответствии с Федеральным законом от 06 октября 2003 года № 131-ФЗ «Об общих принципах организации местного самоуправления в Российской Федерации» предлагаем исключить.

10. В абзаце первом статьи 11 проекта закона предлагаем изложить все редакции Закона Костромской области от 20.10.2014 № 603-5-ЗКО «О порядке формирования представительных органов муниципальных районов Костромской области и порядке избрания глав муниципальных образований Костромской области».

11. В абзаце первом статьи 12 проекта закона предлагаем изложить все редакции Закона Костромской области от 31.03.2015 № 647-5-ЗКО

«О создании и упразднении судебных участков и должностей мировых судей в Костромской области».

12. Абзац третий статьи 12 проекта закона после слов «пункта 12» предлагаем дополнить словами «приложения».

13. В части 2 статьи 13 проекта закона слово «жителей» необходимо заменить словом «граждан» в соответствии с абзацем 5 части 5 статьи 34 Федерального закона от 06.10.2003 № 131-ФЗ «Об общих принципах организации местного самоуправления в Российской Федерации».

Просим учесть указанные замечания и предложения при принятии проекта закона.

Начальник

ДОКУМЕНТ ПОДПИСАН
ЭЛЕКТРОННОЙ ПОДПИСЬЮ

Сертификат 54ed4abd6ca9e31f2e8f10344da7b9a4fba8a4cd
Владелец **Чичкова Евгения Юрьевна**
Действителен с 28.05.2020 по 28.08.2021

Е.Ю. Чичкова

ЭЛЕКТРОННАЯ ПОЧТА

РОССТАТ

ТЕРРИТОРИАЛЬНЫЙ ОРГАН
ФЕДЕРАЛЬНОЙ СЛУЖБЫ
ГОСУДАРСТВЕННОЙ СТАТИСТИКИ
ПО КОСТРОМСКОЙ ОБЛАСТИ
(КОСТРОМАСТАТ)

Красноармейская ул., д. 8, г. Кострома, 156961
Тел.: (4942) 49-17-90, факс: (4942) 49-17-97,
<http://kostroma.gks.ru>; E-mail: p44_mail@gks.ru

Костромская областная Дума
Комитет по государственному
устройству и местному
самоуправлению, депутатской
деятельности, регламенту и
информационной политике

Грибкову Д.Н.

ул. Ленина, д.20
г. Кострома, 156013
zakon@kosolduma.ru


17.02.2021 10-46-07/126-МС
На № 10-03-14 от 11.02.2021г.

Уважаемый Дмитрий Николаевич!

Костромастат согласовывает проект закона Костромской области «О преобразовании муниципальных образований, входящих в состав муниципального района город Нея и Нейский район Костромской области и об организации местного самоуправления на территории муниципального района город Нея и Нейский район Костромской области и внесении изменений в отдельные законодательные акты Костромской области» при условии внесения следующей поправки:

1. В приложении 31 Перечень населенных пунктов изложить в следующей последовательности: п. Абросимово, д. Авксентьево, д. Алексеевское, д. Афонасово, д. Бабино, д. Базеево, д. Баскаково, д. Болотово, д. Большая Липовица и далее по списку.

Руководитель



И.П.Половникова

Ювенская О.В. 8 (4942) 491741
Отдел статистики предприятий,
ведения Статистического регистра и
общероссийских классификаторов



СОБРАНИЕ ДЕПУТАТОВ МУНИЦИПАЛЬНОГО РАЙОНА
ГОРОД НЕЯ И НЕЙСКИЙ РАЙОН КОСТРОМСКОЙ ОБЛАСТИ

Р Е Ш Е Н И Е

от 27 января 2021 года № 488

О внесении в Костромскую областную Думу в порядке законодательной инициативы проекта закона Костромской области «О преобразовании муниципальных образований, входящих в состав муниципального района город Нея и Нейский район Костромской области и об организации местного самоуправления на территории муниципального района город Нея и Нейский район Костромской области и внесении изменений в отдельные законодательные акты Костромской области»

В соответствии со статьей 17 Устава Костромской области, Уставом муниципального образования муниципальный район город Нея и Нейский район Костромской области, Собрание депутатов муниципального района город Нея и Нейский район Костромской области РЕШИЛО:

1. Внести в Костромскую областную Думу в порядке законодательной инициативы проект закона Костромской области «О преобразовании муниципальных образований, входящих в состав муниципального района город Нея и Нейский район Костромской области и об организации местного самоуправления на территории муниципального района город Нея и Нейский район Костромской области и внесении изменений в отдельные законодательные акты Костромской области» (далее - законопроект) согласно приложению.

2. Поручить главе муниципального района город Нея и Нейский район Костромской области Разумовскому Андрею Юрьевичу представлять данный законопроект в Костромской областной Думе.

3. Настоящее решение вступает в силу со дня официального опубликования в информационном бюллетене «Нейский вестник».

Глава муниципального района
город Нея и Нейский район
Костромской области



Разумовский А.Ю.