

КОСТРОМСКАЯ ОБЛАСТНАЯ ДУМА

ПОСТАНОВЛЕНИЕ

« ____ » _____ 2024 года

№ _____

О Законе Костромской области «О преобразовании муниципальных образований, входящих в состав Антроповского муниципального района Костромской области, и внесении изменений в отдельные законодательные акты Костромской области»

Рассмотрев проект закона Костромской области «О преобразовании муниципальных образований, входящих в состав Антроповского муниципального района Костромской области, и внесении изменений в отдельные законодательные акты Костромской области», внесенный Собранием депутатов Антроповского муниципального района Костромской области, Костромская областная Дума **ПОСТАНОВЛЯЕТ:**

1. Принять Закон Костромской области «О преобразовании муниципальных образований, входящих в состав Антроповского муниципального района Костромской области, и внесении изменений в отдельные законодательные акты Костромской области».

2. Направить указанный Закон Костромской области губернатору Костромской области для подписания и официального опубликования.

3. Настоящее постановление вступает в силу со дня его принятия.

Председатель
Костромской областной Думы

А. Анохин

КОСТРОМСКАЯ ОБЛАСТНАЯ ДУМА

ПОСТАНОВЛЕНИЕ

« ____ » _____ 2024 года

№ _____

О проекте закона Костромской области «О преобразовании муниципальных образований, входящих в состав Антроповского муниципального района Костромской области, и внесении изменений в отдельные законодательные акты Костромской области»

Рассмотрев проект закона Костромской области «О преобразовании муниципальных образований, входящих в состав Антроповского муниципального района Костромской области, и внесении изменений в отдельные законодательные акты Костромской области», внесенный Собранием депутатов Антроповского муниципального района Костромской области, Костромская областная Дума **ПОСТАНОВЛЯЕТ:**

1. Принять в первом чтении проект закона Костромской области «О преобразовании муниципальных образований, входящих в состав Антроповского муниципального района Костромской области, и внесении изменений в отдельные законодательные акты Костромской области».

2. Поправки, предложения и замечания к законопроекту направляются в комитет Костромской областной Думы по государственному устройству и местному самоуправлению, депутатской деятельности, Регламенту и информационной политике до 24 июля 2024 года.

3. Комитету Костромской областной Думы по государственному устройству и местному самоуправлению, депутатской деятельности, Регламенту и информационной политике доработать указанный законопроект и представить его для рассмотрения Костромской областной Думой во втором чтении.

4. Настоящее постановление вступает в силу со дня его принятия.

Председатель
Костромской областной Думы

А. Анохин



КОСТРОМСКАЯ ОБЛАСТНАЯ ДУМА
ГОСУДАРСТВЕННО-ПРАВОВОЕ
УПРАВЛЕНИЕ

ул. Ленина, д. 20, г. Кострома, 156013, т. 31-52-01, ф. 31-05-21

<http://www.kosoblduma.ru>

«17» июня 2024 г.

№ 09-01-517

ЗАКЛЮЧЕНИЕ

на проект закона Костромской области № 532-7 «О преобразовании муниципальных образований, входящих в состав Антроповского муниципального района Костромской области, и внесении изменений в отдельные законодательные акты Костромской области» (первое чтение)

Государственно-правовым управлением проведена экспертиза проекта закона Костромской области № 532-7 «О преобразовании муниципальных образований, входящих в состав Антроповского муниципального района, и внесении изменений в отдельные законодательные акты Костромской области», внесенного Собранием депутатов Антроповского муниципального района.

К проекту закона имеются следующие замечания и предложения.

Пункт 13 статьи 5 после слов «упразднением (ликвидацией)» дополнить словами «или преобразованием».

В статье 6:

пункте 5 слово «один» заменить словом «первом», слово «два» заменить словом «втором»;

в абзаце третьем пункта 7 слова «словами «Антроповского муниципального округа» заменить словами «словом «Антроповского»;

дополнить пунктами следующего содержания:

«в абзаце втором Приложения 29.7 слова «с Антроповским муниципальным районом» заменить словами «с Антроповским муниципальным округом»;

в абзаце четвертом Приложения 29.12 слова «Антроповского муниципального района» заменить словами «Антроповского муниципального округа», слова «с Антроповским муниципальным районом» заменить словами «с Антроповским муниципальным округом».

В описании границ Палкинского поселения Антроповского района и Просекского поселения Антроповского района (статья 7 проекта закона) слова «Курновского» заменить словами «Антроповского».

Статью 9 изложить в следующей редакции:

«Статья 9

Со дня вступления в силу настоящего Закона признать утратившими силу:

1) абзацы второй – двенадцатый пункта 70 статьи 3 Закона Костромской области от 22 июня 2010 года № 626-4-ЗКО «О преобразовании некоторых муниципальных образований в Антроповском, Вохомском, Галичском,

Кологривском, Межевском, Поназыревском, Пыщугском, Судиславском, Сусанинском, Чухломском, Шарьинском муниципальных районах Костромской области и внесении изменений в Закон Костромской области «Об установлении границ муниципальных образований в Костромской области и наделении их статусом»;

2) Закон Костромской области от 13 июля 2012 года № 264-5-ЗКО «О внесении изменений в Закон Костромской области «Об установлении границ муниципальных образований в Костромской области и наделении их статусом»;

3) пункт 1 статьи 1 Закона Костромской области от 23 октября 2012 года № 296-5-ЗКО «О внесении изменений в Закон Костромской области «Об установлении границ муниципальных образований в Костромской области и наделении их статусом»;

4) пункты 2, 4, 5, 6 статьи 3 Закона Костромской области от 16 июля 2018 года № 411-6-ЗКО «О преобразовании некоторых муниципальных образований в Антроповском муниципальном районе Костромской области и внесении изменений в Закон Костромской области «Об установлении границ муниципальных образований в Костромской области и наделении их статусом»;

5) пункты 2, 3, 4 статьи 1 Закона Костромской области от 27 февраля 2019 года № 514-6-ЗКО «О внесении изменений в Закон Костромской области «Об установлении границ муниципальных образований в Костромской области и наделении их статусом»;

6) пункт 9 статьи 6 Закона Костромской области от 18 марта 2021 года № 65-7-ЗКО «О преобразовании муниципальных образований, входящих в состав муниципального района город Нея и Нейский район Костромской области, и внесении изменений в отдельные законодательные акты Костромской области»;

7) пункты 5, 6 статьи 6 Закона Костромской области от 26 апреля 2021 года № 77-7-ЗКО «О преобразовании муниципальных образований, входящих в состав Парфеньевского муниципального района Костромской области, и внесении изменений в отдельные законодательные акты Костромской области»;

8) пункт 5 статьи 6 Закона Костромской области от 20 марта 2023 года № 347-7-ЗКО «О преобразовании муниципальных образований, входящих в состав Островского муниципального района Костромской области, и внесении изменений в отдельные законодательные акты Костромской области»;

9) пункт 7 статьи 6 Закона Костромской области от 21 мая 2024 года № 478-7-ЗКО «О преобразовании муниципальных образований, входящих в состав Макарьевского муниципального района Костромской области, и внесении изменений в отдельные законодательные акты Костромской области»;

10) пункты 6, 7 статьи 6 Закона Костромской области от 10 июня 2024 года № 494-7-ЗКО «О преобразовании муниципальных образований, входящих в состав Кадыйского муниципального района Костромской области, и внесении изменений в отдельные законодательные акты Костромской области».

Замечания юридино-технического характера переданы в ответственный комитет в рабочем порядке.

Начальник управления



М.Г.Кузнецов



КОСТРОМСКАЯ ОБЛАСТНАЯ ДУМА

КОМИТЕТ
по государственному устройству
и местному самоуправлению, депутатской деятельности,
Регламенту и информационной политике

РЕШЕНИЕ

« 2 » июля 2024 года

№ 74/3

О проекте закона Костромской области «О преобразовании муниципальных образований, входящих в состав Антроповского муниципального района Костромской области, и внесении изменений в отдельные законодательные акты Костромской области»

Рассмотрев проект закона Костромской области «О преобразовании муниципальных образований, входящих в состав Антроповского муниципального района Костромской области, и внесении изменений в отдельные законодательные акты Костромской области», внесенный Собранием депутатов Антроповского муниципального района Костромской области, официальный отзыв администрации Костромской области, заключения прокуратуры Костромской области, Управления Минюста России по Костромской области, государственного правового управления Костромской областной Думы комитет **РЕШИЛ:**


1. Рекомендовать депутатам Костромской областной Думы принять проект закона Костромской области «О преобразовании муниципальных образований, входящих в состав Антроповского муниципального района Костромской области, и внесении изменений в отдельные законодательные акты Костромской области» в первом чтении.

2. Рекомендовать депутатам Костромской областной Думы утвердить таблицу поправок № 1.

3. Рекомендовать депутатам Костромской областной Думы принять данный законопроект с учетом таблицы поправок № 1 во втором чтении, а при отсутствии иных замечаний и поправок – в окончательной редакции на этом же заседании Костромской областной Думы.

4. Направить настоящее решение комитета председателю Костромской областной Думы А.А. Анохину.

Председатель комитета

A handwritten signature in black ink, consisting of several loops and a long horizontal stroke at the end, positioned between the text 'Председатель комитета' and 'Д.Н. Грибков'.

Д.Н. Грибков

Для рассмотрения проекта закона Костромской области
«О преобразовании муниципальных образований, входящих в
состав Антроповского муниципального района Костромской области,
и внесении изменений в отдельные законодательные акты
Костромской области»

ТАБЛИЦА ПОПРАВК № 1

(одобренных и рекомендованных к принятию комитетом Костромской областной Думы по государственному устройству и местному самоуправлению, депутатской деятельности, Регламенту и информационной политике)

№ п/п	статья, часть	Текст проекта закона	Предлагаемая поправка	Текст проекта закона с учетом поправки	Автор поправки
1	2	3	4	5	6
1	пункт 13 статьи 5	13) финансовое обеспечение расходов, связанных с упразднением (ликвидацией) органов местного самоуправления Антроповского муниципального района Костромской области и поселений...	после слов «упразднением (ликвидацией)» дополнить словами «или преобразованием»	13) финансовое обеспечение расходов, связанных с упразднением (ликвидацией) или преобразованием органов местного самоуправления Антроповского муниципального района Костромской области и поселений...	Комитет (с учетом ГПУ)
2	пункт 5 статьи 6	в абзаце один слова «Антроповским муниципальным районом» заменить словами «Антроповским муниципальным округом»;	слово «один» заменить словом «первом»	в абзаце первом слова «Антроповским муниципальным районом» заменить словами «Антроповским муниципальным округом»;	Комитет (с учетом ГПУ)
		в абзаце два слова «с Антроповским муниципальным районом» заменить словами «с Антроповским муниципальным округом»,...	слово «два» заменить словом «втором»	в абзаце втором слова «с Антроповским муниципальным районом» заменить словами «с Антроповским муниципальным округом»,...	Управление юстиции
3	абзац 2 пункта 6 статьи 6	в абзаце первом слова «с Антроповским муниципальным районом» заменить словами «с Антроповским муниципальным округом»;	изложить в новой редакции	в абзаце первом слова «с Антроповским муниципальным районом и Нейским муниципальным округом» заменить словами «с Антроповским и Нейским муниципальными округами»;	Управление юстиции
4	абзац 3 пункта 7 статьи 6	в абзаце четырнадцатом слова «с Антроповским муниципальным районом» заменить словами «с Антроповским муниципальным округом», слова «Антроповского муниципального района» заменить словами «Антроповского муниципального района»	слова «словами «Антроповского муниципального округа» заменить словами «словом «Антроповского»	в абзаце четырнадцатом слова «с Антроповским муниципальным районом» заменить словами «с Антроповским муниципальным округом», слова «Антроповского муниципального района» заменить словом «Антроповского»;	Комитет (с учетом ГПУ)

5	пункт 8 статьи 6	округа»; 8) в абзацах первом и третьем приложения 21 слова «с Антроповским муниципальным районом» заменить словами «с Антроповским муниципальным округом»;	изложить в новой редакции	8) в приложении 21: в абзаце первом слова «Антроповским муниципальным районом и Кадыйским муниципальным округом» заменить словами «Антроповским и Кадыйским муниципальными округами»; в абзаце третьем слова «Антроповским муниципальным районом» заменить словами «Антроповским муниципальным округом»;	Управление юстиции
6	абзац пункта 9 статьи 6	в абзаце втором слова «Антроповского и Чухломского муниципальных районов» заменить словами «Антроповского муниципального округа и Чухломского района»;	изложить в новой редакции	в абзаце втором слова «Парфеньевского муниципального округа, Антроповского и Чухломского муниципальных районов» заменить словами «Парфеньевского и Антроповского муниципальных округов и Чухломского муниципального района»;	Управление юстиции
7	абзац пункта 13 статьи 6	в абзаце первом слова «Антроповским муниципальным районом» заменить словами «Антроповским муниципальным округом»;	изложить в новой редакции	в абзаце первом слова «Антроповским муниципальным районом и Островским муниципальным округом» заменить словами «Антроповским и Островским муниципальными округами»;	Управление юстиции
8	статья 6		дополнить пунктами	15) в абзаце втором приложения 29.7 слова «с Антроповским муниципальным районом» заменить словами «с Антроповским муниципальным округом»; 16) в абзаце четвертом приложения 29.12 слова «Антроповского муниципального района» заменить словами «Антроповского муниципального округа», «Антроповским муниципальным округом», «с Антроповским муниципальным районом» заменить словами «с Антроповским муниципальным округом»;	Комитет учетом ГПУ) Управление юстиции
9	абзац пункта 15 статьи 6	... д. Гридино, д. Гусево, д. Дворище, д. Дегтярёво, д. Демино, д. Демино, д. Деревенька, д. Дуброво,...	слова «д. Дегтярёво» заменить словами «д. Дегтярёво»	... д. Гридино, д. Гусево, д. Дворище, д. Дегтярёво, д. Демино, д. Демино, д. Деревенька, д. Дуброво,...	Комитет учетом статистики)
10	описание	От исходного положения точки А по	слова «Курновским	От исходного положения точки А по	Комитет (с

<p>границ Палкинского и Просекского поселений (статья 7)</p>	<p>смежеству с Курновским поселением граница поселения проходит...</p>	<p>сельским» заменить словом «Антроповским»</p>	<p>смежеству с Антроповским поселением граница поселения проходит...</p>	<p>учетом ГПУ)</p>
<p>11 статья 9</p>	<p>Статья 9 Со дня вступления в силу настоящего Закона признать утратившими силу: 1) Закон Костромской области от 16 июля 2018 года № 411-6-ЗКО «О преобразовании некоторых муниципальных образований в Антроповском муниципальном районе Костромской области и внесении изменений в Закон Костромской области «Об установлении границ муниципальных образований в Костромской области и наделении их статусом»; 2) пункты 1, 2, 3 статьи 1, пункты 3 и 5 статьи 3 Закона Костромской области от 22 июня 2010 года № 626-4-ЗКО «О преобразовании некоторых муниципальных образований в Антроповском, Вохомском, Галичском, Кологривском, Межевском, Поназыревском, Пыщугском, Судиславском, Сусанинском, Чухломском, Шарьинском муниципальных районах Костромской области и внесении изменений в Закон Костромской области «Об установлении границ муниципальных образований в Костромской области и наделении их статусом»;</p>	<p>изложить в новой редакции</p>	<p>Статья 9 Со дня вступления в силу настоящего Закона признать утратившими силу: 1) абзацы второй – двенадцатый пункта 70 статьи 3 Закона Костромской области от 22 июня 2010 года № 626-4-ЗКО «О преобразовании некоторых муниципальных образований в Антроповском, Вохомском, Галичском, Кологривском, Межевском, Поназыревском, Пыщугском, Судиславском, Сусанинском, Чухломском, Шарьинском муниципальных районах Костромской области и внесении изменений в Закон Костромской области «Об установлении границ муниципальных образований в Костромской области и наделении их статусом»;</p> <p>2) Закон Костромской области от 13 июля 2012 года № 264-5-ЗКО «О внесении изменений в Закон Костромской области «Об установлении границ муниципальных образований в Костромской области и наделении их статусом»;</p> <p>3) пункт 1 статьи 1 Закона Костромской области от 23 октября 2012 года № 296-5-ЗКО «О внесении изменений в Закон Костромской области «Об установлении границ муниципальных образований в Костромской области и наделении их статусом»;</p> <p>4) пункты 2, 4, 5, 6 статьи 3 Закона</p>	<p>Комитет (с учетом ГПУ), Управление юстиции</p>

Костромской области от 16 июля 2018 года № 411-6-ЗКО «О преобразовании некоторых муниципальных образований в Антроповском муниципальном районе Костромской области и внесении изменений в Закон Костромской области «Об установлении границ муниципальных образований в Костромской области и наделении их статусом»;

5) пункты 2, 3, 4 статьи 1 Закона Костромской области от 27 февраля 2019 года № 514-6-ЗКО «О внесении изменений в Закон Костромской области «Об установлении границ муниципальных образований в Костромской области и наделении их статусом»;

6) пункт 9 статьи 6 Закона Костромской области от 18 марта 2021 года № 65-7-ЗКО «О преобразовании муниципальных образований, входящих в состав муниципального района город Нея и Нейский район Костромской области, и внесении изменений в отдельные законодательные акты Костромской области»;

7) пункты 5, 6 статьи 6 Закона Костромской области от 26 апреля 2021 года № 77-7-ЗКО «О преобразовании муниципальных образований, входящих в состав Парфеньевского муниципального района Костромской области, и внесении изменений в отдельные законодательные акты Костромской области»;

8) пункт 5 статьи 6 Закона Костромской области от 20 марта 2023 года № 347-7-ЗКО «О преобразовании муниципальных образований, входящих в состав Островского муниципального района

				<p>Костромской области, и внесении изменений в отдельные законодательные акты Костромской области»;</p> <p>9) пункт 7 статьи 6 Закона Костромской области от 21 мая 2024 года № 478-7-ЗКО «О преобразовании муниципальных образований, входящих в состав Макарьевского муниципального района Костромской области, и внесении изменений в отдельные законодательные акты Костромской области»;</p> <p>10) пункты 6, 7 статьи 6 Закона Костромской области от 10 июня 2024 года № 494-7-ЗКО «О преобразовании муниципальных образований, входящих в состав Кадынского муниципального района Костромской области, и внесении изменений в отдельные законодательные акты Костромской области».</p>	
--	--	--	--	--	--

Председатель комитета



Д.Н. Грибков

Проект для принятия в окончательной редакции
Текст, предлагаемый к включению, выделен
жирным курсивом, к исключению – подчёркнут

ЗАКОН КОСТРОМСКОЙ ОБЛАСТИ

**О преобразовании муниципальных образований, входящих в состав
Антроповского муниципального района Костромской области, и внесении
изменений в отдельные законодательные акты Костромской области**

Принят Костромской областной Думой

2024 года

Статья 1

1. В соответствии с частью 3.1-1 статьи 13 Федерального закона от 6 октября 2003 года № 131-ФЗ «Об общих принципах организации местного самоуправления в Российской Федерации», с согласия населения, выраженного представительными органами Антроповского муниципального района Костромской области и поселений, входящих в состав Антроповского муниципального района Костромской области, преобразовать муниципальные образования - Антроповское сельское поселение, Котельниковское сельское поселение, Палкинское сельское поселение, Просекское сельское поселение, входящие в состав Антроповского муниципального района Костромской области, путем их объединения во вновь образованное муниципальное образование со статусом муниципального округа.

2. Вновь образованное муниципальное образование имеет наименование Антроповский муниципальный округ Костромской области (далее – Антроповский муниципальный округ) с административным центром в поселке Антропово.

3. Преобразование муниципальных образований, входящих в состав Антроповского муниципального района, не влечет за собой изменение статуса населенных пунктов, входящих в состав Антроповского муниципального района Костромской области, а также изменение или прекращение предоставления мер социальной поддержки, установленных федеральным законодательством и законодательством Костромской области для отдельных категорий граждан, проживающих и (или) работающих в сельских населенных пунктах.

4. Антроповский муниципальный район Костромской области, а также поселения, указанные в части 1 настоящей статьи, утрачивают статус муниципальных образований со дня вступления в силу настоящего Закона.

Статья 2

1. Представительный орган первого созыва Антроповского муниципального округа избирается сроком на 5 лет в составе 15 депутатов.

2. Представительный орган первого созыва Антроповского муниципального округа избирается на муниципальных выборах на основе всеобщего равного и прямого избирательного права при тайном голосовании.

3. Выборы депутатов в представительный орган первого созыва Антроповского муниципального округа проводятся по мажоритарной избирательной системе относительного большинства.

4. Схема избирательных округов для проведения выборов депутатов в представительный орган первого созыва Антроповского муниципального округа определяется в соответствии с требованиями законодательства организующей выборы избирательной комиссией и утверждается ею не позднее чем через 5 дней со дня официального опубликования решения о назначении выборов.

5. Территориальная избирательная комиссия Антроповского района Костромской области решением избирательной комиссии Костромской области переименовывается в территориальную избирательную комиссию Антроповского муниципального округа Костромской области.

Полномочия по подготовке и проведению выборов депутатов в представительный орган первого созыва Антроповского муниципального округа возлагаются на территориальную избирательную комиссию Антроповского муниципального округа Костромской области.

Статья 3

Первый глава Антроповского муниципального округа избирается представительным органом первого созыва Антроповского муниципального округа из числа кандидатов, представленных конкурсной комиссией по результатам конкурса, на срок полномочий 5 лет и возглавляет местную администрацию.

Статья 4

1. Органы местного самоуправления Антроповского муниципального округа в соответствии со своей компетенцией являются правопреемниками органов местного самоуправления Антроповского муниципального района Костромской области и поселений, входящих в состав Антроповского муниципального района Костромской области, которые на день вступления в силу настоящего Закона осуществляли полномочия по решению вопросов местного значения на соответствующей территории, в отношениях с органами государственной власти Российской Федерации, органами государственной власти субъектов Российской Федерации, органами местного самоуправления, физическими и юридическими лицами. Вопросы правопреемства подлежат урегулированию муниципальными правовыми актами Антроповского муниципального округа.

2. До урегулирования муниципальными правовыми актами Антроповского муниципального округа вопросов правопреемства в отношении органов местных администраций, муниципальных учреждений, предприятий и организаций, ранее созданных органами местного самоуправления Антроповского муниципального

района Костромской области и поселений, входящих в состав Антроповского муниципального района Костромской области, которые на день вступления в силу настоящего Закона осуществляли полномочия по решению вопросов местного значения на соответствующей территории, или с их участием, соответствующие органы местных администраций, муниципальные учреждения, предприятия и организации продолжают осуществлять свою деятельность с сохранением их прежней организационно-правовой формы.

3. Муниципальные правовые акты, принятые органами местного самоуправления, которые на день вступления в силу настоящего Закона осуществляли полномочия по решению вопросов местного значения на соответствующих территориях Антроповского муниципального района Костромской области, действуют в части, не противоречащей федеральным законам и иным нормативным правовым актам Российской Федерации, Уставу Костромской области, законам Костромской области, иным нормативным правовым актам Костромской области, а также муниципальным правовым актам органов местного самоуправления Антроповского муниципального округа.

Статья 5

1. Со дня вступления в силу настоящего Закона и до 1 января 2025 года устанавливается переходный период.

2. В течение переходного периода:

1) в соответствии с федеральным законодательством и законодательством Костромской области осуществляется формирование органов местного самоуправления Антроповского муниципального округа;

2) до формирования органов местного самоуправления Антроповского муниципального округа полномочия по решению вопросов местного значения Антроповского муниципального округа осуществляют органы местного самоуправления Антроповского муниципального района Костромской области и поселений, входящих в его состав, которые на день вступления в силу настоящего Закона осуществляли полномочия по решению вопросов местного значения на этих территориях;

3) завершается решение вопросов, связанных с преобразованием муниципальных образований, входящих в состав Антроповского муниципального района Костромской области;

4) полномочия, связанные с внесением изменений в решения о бюджетах поселений, входящих в состав Антроповского муниципального района Костромской области, и о бюджете Антроповского муниципального района Костромской области на 2024 год и плановый период 2025 и 2026 годов, до дня первого заседания представительного органа Антроповского муниципального округа осуществляют соответственно представительные органы поселений, входивших в состав Антроповского муниципального района Костромской области, и представительный орган Антроповского муниципального района Костромской области. Со дня первого заседания представительного органа Антроповского муниципального округа полномочия, связанные с внесением изменений в решения о бюджетах поселений, входивших в состав Антроповского муниципального района Костромской области,

и о бюджете Антроповского муниципального района Костромской области на 2024 год и плановый период 2025 и 2026 годов, осуществляет представительный орган Антроповского муниципального округа;

5) полномочия, связанные с исполнением бюджетов поселений, входивших в состав Антроповского муниципального района Костромской области, и бюджета Антроповского муниципального района Костромской области на 2024 год и плановый период 2025 и 2026 годов, в 2024 году до формирования администрации Антроповского муниципального округа осуществляют соответственно администрации поселений, входивших в состав Антроповского муниципального района Костромской области, и администрация Антроповского муниципального района Костромской области.

Со дня формирования администрации Антроповского муниципального округа полномочия, связанные с исполнением бюджетов поселений, входивших в состав Антроповского муниципального района Костромской области, и бюджета Антроповского муниципального района Костромской области на 2024 год и плановый период 2025 и 2026 годов, в 2024 году осуществляет администрация Антроповского муниципального округа;

6) расчет средств, передаваемых в 2024 году из бюджетов бюджетной системы Российской Федерации, производится отдельно по поселениям, входившим в состав Антроповского муниципального района Костромской области в соответствии с бюджетным законодательством Российской Федерации;

7) составление отчетов об исполнении бюджетов поселений, входивших в состав Антроповского муниципального района Костромской области, и Антроповского муниципального района Костромской области за 2024 год до формирования администрации Антроповского муниципального округа осуществляется администрациями поселений, входивших в состав Антроповского муниципального района Костромской области, и администрацией Антроповского муниципального района Костромской области отдельно по каждому поселению и муниципальному району. Со дня формирования администрации Антроповского муниципального округа полномочия по составлению отчетов об исполнении бюджетов поселений, входивших в состав Антроповского муниципального района Костромской области, и Антроповского муниципального района Костромской области за 2024 год осуществляет администрация Антроповского муниципального округа отдельно по каждому поселению и муниципальному району;

8) рассмотрение и утверждение отчетов об исполнении бюджетов поселений, входивших в состав Антроповского муниципального района Костромской области, и Антроповского муниципального района Костромской области за 2024 год осуществляется представительным органом Антроповского муниципального округа отдельно по каждому поселению и муниципальному району;

9) начиная с 2025 года в межбюджетных отношениях с бюджетами бюджетной системы Российской Федерации, бюджет Антроповского муниципального округа учитывается как единый бюджет Антроповского муниципального округа;

10) составление проекта бюджета Антроповского муниципального округа на 2025 год и на плановый период 2026 и 2027 годов до формирования администрации Антроповского муниципального округа осуществляется администрацией

Антроповского муниципального района Костромской области в соответствии с законодательством Российской Федерации;

11) бюджет Антроповского муниципального округа на 2025 год и плановый период 2026 и 2027 годов утверждается представительным органом Антроповского муниципального округа;

12) финансовое обеспечение расходов на содержание органов местного самоуправления Антроповского муниципального округа до 1 января 2025 года осуществляется за счет средств бюджета Антроповского муниципального района Костромской области и бюджетов поселений, входящих в состав Антроповского муниципального района Костромской области;

13) финансовое обеспечение расходов, связанных с упразднением (ликвидацией) *или преобразованием* органов местного самоуправления Антроповского муниципального района Костромской области и поселений, входящих в состав Антроповского муниципального района Костромской области, а также функциональных подразделений местных администраций с правами юридического лица указанных муниципальных образований, с 1 января 2025 года осуществляется за счет средств бюджета Антроповского муниципального округа;

14) остатки средств бюджетов поселений, входящих в состав Антроповского муниципального района Костромской области, а также бюджета Антроповского муниципального района Костромской области, на 1 января 2025 года направляются в доход бюджета Антроповского муниципального округа.

Статья 6

Внести в Закон Костромской области от 30 декабря 2004 года № 237-ЗКО «Об установлении границ муниципальных образований в Костромской области и о наделении муниципальных образований статусом городского, сельского поселения, муниципального района, муниципального округа и городского округа» (в редакции законов Костромской области от 22 ноября 2005 года № 325-ЗКО, от 26 мая 2008 года № 316-4-ЗКО, от 20 октября 2008 года № 380-4-ЗКО, от 3 декабря 2008 года № 405-4-ЗКО, от 22 октября 2009 года № 525-4-ЗКО, от 10 декабря 2009 года № 549-4-ЗКО, от 30 декабря 2009 года № 566-4-ЗКО, от 11 февраля 2010 года № 575-4-ЗКО, от 29 марта 2010 года № 601-4-ЗКО, от 28 апреля 2010 года № 615-4-ЗКО, от 22 июня 2010 года № 626-4-ЗКО, от 8 декабря 2010 года № 13-5-ЗКО, от 8 декабря 2010 года № 14-5-ЗКО, от 29 декабря 2011 года № 177-5-ЗКО, от 13 апреля 2012 года № 211-5-ЗКО, от 13 апреля 2012 года № 212-5-ЗКО, от 13 апреля 2012 года № 214-5-ЗКО, от 13 июля 2012 года № 264-5-ЗКО, от 23 октября 2012 года № 296-5-ЗКО, от 26 ноября 2012 года № 308-5-ЗКО, от 28 декабря 2012 года № 324-5-ЗКО, от 27 июня 2013 года № 389-5-ЗКО, от 30 сентября 2013 года № 428-5-ЗКО, от 25 ноября 2013 года № 460-5-ЗКО, от 28 февраля 2014 года № 496-5-ЗКО, от 22 апреля 2015 года № 664-5-ЗКО, от 18 мая 2015 года № 681-5-ЗКО, от 7 июля 2015 года № 703-5-ЗКО, от 29 октября 2015 года № 22-6-ЗКО, от 24 апреля 2017 года № 229-6-ЗКО, от 11 июля 2017 года № 271-6-ЗКО, от 19 февраля 2018 года № 349-6-ЗКО, от 22 мая 2018 года № 380-6-ЗКО, от 20 июня 2018 года № 387-6-ЗКО, от 20 июня 2018 года

№ 393-6-ЗКО, от 20 июня 2018 года № 395-6-ЗКО, от 16 июля 2018 года
№ 405-6-ЗКО, от 16 июля 2018 года № 407-6-ЗКО, от 16 июля 2018 года
№ 409-6-ЗКО, от 16 июля 2018 года № 411-6-ЗКО, от 16 июля 2018 года
№ 413-6-ЗКО, от 16 июля 2018 года № 415-6-ЗКО, от 27 ноября 2018 года
№ 478-6-ЗКО, от 30 января 2019 года № 510-6-ЗКО, от 27 февраля 2019 года
№ 514-6-ЗКО, от 20 апреля 2019 года № 543-6-ЗКО, от 30 мая 2019 года
№ 555-6-ЗКО, от 9 июля 2019 года № 577-6-ЗКО, от 21 октября 2019 года
№ 602-6-ЗКО, от 25 декабря 2019 года № 642-6-ЗКО, от 27 февраля 2020 года
№ 657-6-ЗКО, от 19 февраля 2021 года № 53-7-ЗКО, от 18 марта 2021 года
№ 65-7-ЗКО, от 26 апреля 2021 года № 76-7-ЗКО, от 26 апреля 2021 года
№ 77-7-ЗКО, от 21 мая 2021 года № 89-7-ЗКО, от 21 мая 2021 года № 90-7-ЗКО,
от 21 мая 2021 года № 91-7-ЗКО, от 27 сентября 2021 года № 132-7-ЗКО,
от 26 апреля 2022 года № 198-7-ЗКО, от 26 апреля 2022 года № 199-7-ЗКО,
от 26 апреля 2022 года № 200-7-ЗКО, от 1 февраля 2023 года № 320-7-ЗКО,
от 20 марта 2023 года № 345-7-ЗКО, от 20 марта 2023 года № 346-7-ЗКО,
от 20 марта 2023 года № 347-7-ЗКО, от 23 мая 2023 года № 362-7-ЗКО,
от 21 мая 2024 года № 478-7-ЗКО, от 21 мая 2024 года № 479-7-ЗКО,
от 10 июня 2024 года № 494-7-ЗКО) следующие изменения:

1) статью 3.1 дополнить пунктом 14 следующего содержания:

«14) Антроповский муниципальный округ с административным центром посёлок Антропово в границах согласно приложению 7.»;

2) пункт 1 статьи 4 признать утратившим силу;

3) пункт 1 статьи 6 признать утратившим силу;

4) приложение 7 изложить в следующей редакции:

«Приложение 7
к Закону Костромской области
от 30 декабря 2004 г. № 237-ЗКО

КАРТОГРАФИЧЕСКОЕ ОПИСАНИЕ ГРАНИЦ АНТРОПОВСКОГО МУНИЦИПАЛЬНОГО ОКРУГА

Антроповский муниципальный округ расположен в центральной части Костромской области. Описание прохождения границ начинается с точки А, расположенной в северо-западной части Антроповского муниципального округа на пересечении границ Антроповского муниципального округа, Галичского и Чухломского муниципальных районов, и произведено по ходу часовой стрелки. От исходного положения точки А, по смежеству с Чухломским муниципальным районом, граница проходит ломаной линией на северо-восток и далее на восток по границам гослесфонда до реки Идол. На северо-востоке и востоке муниципальный округ граничит с Парфеньевским муниципальным округом, граница начинается при пересечении с рекой Идол по границам гослесфонда, проходит, делая изгиб, на восток по реке Талице, далее ломаной линией спускается на юг, по границам гослесфонда, по реке Нее делает изгиб на восток, пересекает участок Вологодского отделения Северной железной дороги, далее ломаной линией спускается на юг по границам гослесфонда. От начала восточной границы 121 квартала Понизовского

участкового лесничества ОГКУ «Антроповское лесничество» граничит с Нейским муниципальным округом. Граница с ним проходит в южном направлении, делая на уровне 2 квартала Шуйского участкового лесничества ОГКУ «Антроповское лесничество» изгиб на восток, затем по реке Шуе на юг по границе кварталов гослесфонда.

С северо-восточной точки, ограничивающей 33 квартал того же Шуйского участкового лесничества, начинается граница с Макарьевским муниципальным округом, которая проходит прямой линией на юг до границы с Кадыйским муниципальным округом, в точке стыковки Антроповского муниципального округа и Макарьевского и Кадыйского муниципальных округов.

Граница на юге с Кадыйским муниципальным округом, граница следует ломаной линией по границе земель гослесфонда, границе бывших совхозов «Словинский», «Суворовский», «Михайловский», границе земель гослесфонда в западном направлении, от пересечения с рекой Кусью в южном направлении до пересечения с рекой Пороньжей, где выходит на границу с Островским муниципальным округом.

В западной части Антроповский муниципальный округ граничит с Островским муниципальным округом. Граница проходит от пересечения с рекой Пороньжей по границам гослесфонда, бывшего совхоза «Прогресс», пересекает автодорогу Палкино-Клеванцово, идет по границе земель бывшего совхоза «Прогресс» в северо-западное направление, делает изгиб по землям гослесфонда, идет по реке Куси, границе бывшего совхоза «Трифоновский» и выходит на границу Галичского муниципального района.

Граница с Галичским муниципальным районом с запада, граница муниципального округа идет в северном направлении ломаной линией по границам земель гослесфонда, бывшего совхоза «Туриловский», гослесфонда, пересекает Северную железную дорогу, идет по границам гослесфонда, пересекает по границам автодорогу Степаново-Антропово-Крусаново и по границам гослесфонда выходит на границу с Чухломским муниципальным районом, начальной точке описания.»;

5) в приложении 11:

в абзаце один *первом* слова «Антроповским муниципальным районом» заменить словами «Антроповским муниципальным округом»;

в абзаце два *втором* слова «с Антроповским муниципальным районом» заменить словами «с Антроповским муниципальным округом», слова «Антроповского муниципального района» заменить словами «Антроповского муниципального округа»;

б) в приложении 15:

в абзаце первом слова «с Антроповским муниципальным районом» заменить словами «с Антроповским муниципальным округом»;

в абзаце первом слова «с Антроповским муниципальным районом и Нейским муниципальным округом» заменить словами «с Антроповским и Нейским муниципальными округами»;

в абзацах семнадцатом и восемнадцатом слова «с Антроповским муниципальным районом» заменить словами «с Антроповским муниципальным округом»;

7) в приложении 19:

в абзаце тринадцатом слова «Антроповского муниципального района» заменить словами «Антроповского муниципального округа»;

в абзаце четырнадцатом слова «с Антроповским муниципальным районом» заменить словами «с Антроповским муниципальным округом», слова «Антроповского муниципального района» заменить словами «Антроповского муниципального округа» словом «Антроповского»;

8) в абзацах первом и третьем приложения 21 слова «с Антроповским муниципальным районом» заменить словами «с Антроповским муниципальным округом»;

8) в приложении 21:

в абзаце первом слова «Антроповским муниципальным районом и Кадыйским муниципальным округом» заменить словами «Антроповским и Кадыйским муниципальными округами»;

в абзаце третьем слова «Антроповским муниципальным районом» заменить словами «Антроповским муниципальным округом»;

9) в приложении 23:

в абзаце втором слова «Антроповского и Чухломского муниципальных районов» заменить словами «Антроповского муниципального округа и Чухломского муниципального района»;

в абзаце втором слова «Парфеньевского муниципального округа, Антроповского и Чухломского муниципальных районов» заменить словами «Парфеньевского и Антроповского муниципальных округов и Чухломского муниципального района»;

в абзаце девятом слова «с Антроповским муниципальным районом» заменить словами «с Антроповским муниципальным округом»;

в абзаце десятом слова «Антроповского муниципального района» заменить словами «Антроповского муниципального округа»;

10) в абзаце седьмом приложения 29 слова «с Антроповским муниципальным районом» заменить словами «с Антроповским муниципальным округом»;

11) приложения 7.1, 7.3, 7.6, 7.9 признать утратившими силу;

12) в абзацах пятом и шестом приложения 10 слова «с Антроповским муниципальным районом» заменить словами «с Антроповским муниципальным округом»;

13) в приложении 10.6:

в абзаце первом слова «Антроповским муниципальным районом» заменить словами «Антроповским муниципальным округом»;

в абзаце первом слова «Антроповским муниципальным районом и Островским муниципальным округом» заменить словами «Антроповским и Островским муниципальными округами»;

в абзаце третьем слова «Антроповского муниципального района» заменить словами «Антроповского муниципального округа»;

в абзаце четвертом слова «с Антроповским муниципальным районом» заменить словами «с Антроповским муниципальным округом»;

14) в приложении 10.10:

в абзаце втором слова «Антроповского муниципального района» заменить словами «Антроповского муниципального округа», слова «с Антроповским муниципальным районом» заменить словами «с Антроповским муниципальным округом»;

в абзаце третьем слова «с Антроповским муниципальным районом» заменить словами «с Антроповским муниципальным округом»;

15) в абзаце втором Приложения 29.7 слова «с Антроповским муниципальным районом» заменить словами «с Антроповским муниципальным округом»;

16) в абзаце четвертом Приложения 29.12 слова «Антроповского муниципального района» заменить словами «Антроповского муниципального округа», слова «с Антроповским муниципальным районом» заменить словами «с Антроповским муниципальным округом»;

15) 17) в приложении 31:

дополнить абзацами двадцать седьмым, двадцать восьмым следующего содержания:

«Антроповский муниципальный округ:

д. Алексеевское, д. Алексино, д. Алешево, д. Ананьино, д. Андрюшино, п. Антропово, д. Бакшеево, д.Бедрино, д. Бекренево, д. Белозёрово, д. Бетелёво, д. Бобново, с. Боговское, с. Богослов, д. Болотово, д. Ботвино, д. Будаево, д. Бурдаково. д. Бутырино, с. Бушнево, д. Быково, д. Васильевка, д. Васютки, д. Власьевка, д. Волково, д. Вольгино. д. Воскресенское, д. Высоково, д. Высоково, д. Галкино, с. Георгиевское, д. Гладышево, д. Голенищево, д. Голочелово, д. Голузино, д. Гора, д. Григорово, д. Гридино, д. Гусево, д. Дворище, д. Дектярёво д. Дегтярёво, д. Демино, д. Демино, д. Деревенька, д. Дуброво, д. Дуплехово, д. Ерёмшино, д. Ермолино, д. Жихарево, д. Заболотье, д. Зачин, д. Зикеево, д. Зимнево, д. Ианнополь, д. Иваньково, д. Ивашево, д. Игнатьево, д. Извал, д. Ильинское, д. Исаково, д. Искино, д. Искра, д. Канино, д. Кикиморино, д. Колбино, д. Комарово, д. Конышево, д. Кордомец, д. Костарово, д. Кострыгино, д. Котельниково, д. Кочерёмово, д. Красник, д. Красник–Эльский, д. Красница, д. Красница-на-Щученке, д. Крутица, д. Курилово, д. Курново, д. Лаврушево, д. Легитово, с. Лежнево, д. Лом, д. Лучкино, д. Лысково, д. Макарово, п. Малинино, д. Малое Шалдово, д. Малышево, д. Маркашево, д. Мелехино, д. Мелюшино, д. Мильгуново, д. Митево, д. Митино, д. Митюково, с. Михайловское, д. Михали, д. Михеево, д. Могучево, д. Мокеево, ж/д рзд. Монаково, д. Мохначево, д. Мухино, д. Мызино, д. Неверово, д. Немытки, д. Нестерово, д. Нечайково, ж/д рзд. Николо-Угол, д. Никулино, д. Никулищево, д. Нифаново, д. Новинское, д. Огонково, д. Олонино, д. Охотино, с. Палкино, д. Паново, д. Панькино, п. Пасьма, д. Пенье, с. Пеньки, д. Первушино, д. Першино, д. Першуково, д. Пестово, д. Плаксино, д. Подель, д. Половецкое, д. Полутино, д. Помчище, с. Понизье, д. Починок, д. Поярково, д. Просек, д. Пуминово, д. Романово, д. Савино, д. Савкино, д. Сатиево, д. Сатинское, д. Сваино, д. Семёшево, д. Скорлываново, д. Скородново, д. Слобода, с. Словинка, д.Спирдово, д. Спирково, д. Степино, д. Степурино, д. Сухоломово, д. Терёшино, д. Торопово, с. Трифон, д. Троицкое, д. Трухино, д. Турилово, д. Федяево, д. Филёво, д. Филино, д. Филино-Погарь,

д. Халезово, д. Хлопцово, д. Цибаково, д. Чахово, д. Чашково, д. Чебаново, д. Шалдово, д. Шарاپово, д. Шастово, д. Шахматово, д. Шельгино, д. Шерстнево, д. Шигорино, д. Шильдяково, д. Шихино, д. Шолохово, д. Шувакино, д. Шутово, д. Юркино, д. Юрьево, д. Якунино, д. Ястребино.»;

перечень населенных пунктов, входящих в состав территорий поселений Антроповского муниципального района Костромской области, признать утратившим силу.

Статья 7

Внести в Закон Костромской области от 9 февраля 2007 года № 112-4-ЗКО «Об административно-территориальном устройстве Костромской области» (в редакции законов Костромской области от 26 мая 2008 года № 316-4-ЗКО, от 3 декабря 2008 года № 405-4-ЗКО, от 2 сентября 2010 года № 654-4-ЗКО, от 28 февраля 2011 года № 42-5-ЗКО, от 13 июля 2012 года № 263-5-ЗКО, от 26 ноября 2012 года № 308-5-ЗКО, от 1 февраля 2013 года № 332-5-ЗКО, от 24 сентября 2014 года № 567-5-ЗКО, от 7 июля 2015 года № 717-5-ЗКО, от 29 октября 2015 года № 10-6-ЗКО, от 29 июня 2016 года № 109-6-ЗКО, от 12 июля 2016 года № 134-6-ЗКО, от 30 мая 2017 года № 246-6-ЗКО, от 27 ноября 2017 года № 312-6-ЗКО, от 20 июня 2018 года № 386-6-ЗКО, от 27 ноября 2018 года № 480-6-ЗКО, от 18 июня 2019 года № 561-6-ЗКО, от 17 сентября 2019 года № 591-6-ЗКО, от 18 марта 2021 года № 65-7-ЗКО, от 26 апреля 2021 года № 76-7-ЗКО, от 26 апреля 2021 года № 77-7-ЗКО, от 21 мая 2021 года № 89-7-ЗКО, от 21 мая 2021 года № 90-7-ЗКО, от 21 мая 2021 года № 91-7-ЗКО, от 26 апреля 2022 года № 196-7-ЗКО, от 26 апреля 2022 года № 198-7-ЗКО, от 26 апреля 2022 года № 199-7-ЗКО, от 26 апреля 2022 года № 200-7-ЗКО, от 20 марта 2023 года № 345-7-ЗКО, от 20 марта 2023 года № 346-7-ЗКО, от 20 марта 2023 года № 347-7-ЗКО, от 23 мая 2023 года № 362-7-ЗКО, от 21 мая 2024 года № 478-7-ЗКО, от 21 мая 2024 года № 479-7-ЗКО, от 10 июня 2024 года № 494-7-ЗКО) следующие изменения:

1) статью 5 дополнить частями 2.28 и 2.29 следующего содержания:

«2.28. Установить, что границы Антроповского района совпадают с границами муниципального образования Антроповский муниципальный округ.

2.29. Установить границы поселений Антроповского района Костромской области согласно приложению 15 к настоящему Закону.»;

2) дополнить приложением 15 следующего содержания:

«Приложение 15
к Закону Костромской области
«Об административно-территориальном
устройстве Костромской области»

ОПИСАНИЕ ГРАНИЦ АНТРОПОВСКОГО ПОСЕЛЕНИЯ АНТРОПОВСКОГО РАЙОНА

Описание прохождения границ начинается с юго-восточного участка границы поселения - точки А, на границе Антроповского и Парфеньевского районов, расположенной на пересечении границы районов и реки Шуя, в двух километрах на юго-восток от деревни Кострыгино, и произведено по ходу часовой стрелки.

От исходного положения - точки А, по смежеству с Палкинским поселением граница Антроповского поселения проходит 1 км в западном направлении по реке Шуя против ее течения и далее, совмещенная с границей бывшего колхоза «Россия» в западном направлении по северной границе квартала 39 Понизовского участкового лесничества ОГКУ «Антроповское лесничество», пересекает реку Бобровка и по северной границе кварталов 38 и 37 Понизовского участкового лесничества ОГКУ «Антроповское лесничество» подходит к реке Шуя. Пересекает реку Шуя, проходит 300 метров в западном направлении, 700 метров ломаной линией в юго-западном направлении и, пройдя 100 метров в юго-восточном направлении, вновь подходит к реке Шуя. По реке Шуя граница поселения проходит в юго-западном направлении против ее течения, подходит к восточной границе квартала 42 того же Понизовского участкового лесничества ОГКУ «Антроповское лесничество» и, проходя ломаной линией по его границе вдоль реки Шуя 700 метров, вновь подходит к реке и далее по реке против ее течения в южном и западном направлениях подходит к северной границе квартала 41 Понизовского участкового лесничества ОГКУ «Антроповское лесничество». Проходя по северной границе квартала 41 Понизовского участкового лесничества ОГКУ «Антроповское лесничество», огибая его с севера, запада и вновь с севера, и не доходя 170 метров до западной точки северной границы квартала 41 Понизовского участкового лесничества ОГКУ «Антроповское лесничество», граница поселения проходит по лесным землям 500 метров на северо-восток и, пройдя 400 метров на северо-запад, подходит к реке Шуя в 700 метрах к югу от деревни Голочелово. По реке Шуя граница поселения проходит в юго-западном направлении против ее течения и, пройдя 300 метров за устье ручья Каменный, идет в северо-западном направлении по лесным землям и подходит к юго-восточной границе квартала 35 Понизовского участкового лесничества ОГКУ «Антроповское лесничество», огибает квартал 35 Понизовского участкового лесничества ОГКУ «Антроповское лесничество» с южной стороны и по его юго-западной границе проходит в северо-западном направлении, пересекает ручей Каменный и далее по западной границе квартала 35 Понизовского участкового лесничества ОГКУ «Антроповское лесничество» подходит к северной его точке. От квартала 35 Понизовского участкового лесничества ОГКУ «Антроповское лесничество» совмещенная граница поселения с границей бывшего колхоза «Россия» проходит в общем северном направлении по лесным землям и, огибая в 700 метрах с восточной стороны бывший населенный пункт Комлево, подходит к южной границе квартала 148 Первого Антроповского участкового лесничества ОГКУ «Антроповское лесничество». По южной границе кварталов 148 и 147 Первого Антроповского участкового лесничества ОГКУ «Антроповское лесничество» граница поселения проходит в общем западном направлении. Далее, пройдя 2 км по лесным угодьям в юго-западном направлении, граница идет на север к урочищу Плетюково. Не доходя 200 метров до урочища Плетюково, граница поселения поворачивает на юго-запад и подходит к реке Шуя, пройдя 1 км в южном направлении по течению реки Шуя,

граница поселения по суходолу выходит к восточной границе квартала 176 Первого Антроповского участкового лесничества ОГКУ «Антроповское лесничество», огибает его с восточной и южной сторон, подходит к реке Ержа и, пройдя 1,3 км против ее течения в западном и 400 м в юго-западном направлении, далее идет по лесным землям в южном направлении, совмещенная с границей бывшего колхоза «Искра», до северной границы квартала 21 Палкинского участкового лесничества ОГКУ «Антроповское лесничество». Проходя по северной границе квартала 21 Палкинского участкового лесничества ОГКУ «Антроповское лесничество» в западном направлении, граница поселения пересекает автодорогу Антропово-Палкино-Кадый, проходит 1 км вдоль автодороги в юго-западном направлении и вновь пересекает автодорогу в юго-восточном направлении, огибает по западной границе квартал 21 Палкинского участкового лесничества ОГКУ «Антроповское лесничество» с пересечением автодороги Антропово-Палкино-Кадый в западном направлении и, совмещенная с границей бывшего колхоза «Искра», проходит в юго-западном направлении до квартала 17 Палкинского участкового лесничества ОГКУ «Антроповское лесничество». Огибает квартал 17 Палкинского участкового лесничества ОГКУ «Антроповское лесничество» по северной и западной его границам и далее по северной границе кварталов 19, 18 и 16 того же Палкинского участкового лесничества ОГКУ «Антроповское лесничество» граница поселения подходит к реке Чернуха. По реке Чернуха граница проходит в северо-восточном направлении по ее течению до устья ручья и далее в общем западном направлении по ручью, северной границе кварталов 15, 14, 13, 12 и 11 Палкинского участкового лесничества ОГКУ «Антроповское лесничество», подходит к истоку реки Чернуха, восточной границе квартала 4 того же участкового лесничества ОГКУ «Антроповское лесничество». Огибая квартал 4 Палкинского участкового лесничества ОГКУ «Антроповское лесничество» по восточной и северной его границам и проходя по северной границе квартала 3 Палкинского участкового лесничества ОГКУ «Антроповское лесничество» в восточном направлении, граница поселения подходит к точке Б, расположенной на границе Антроповского и Галичского районов, в 1,3 км на юго-западе от урочища Неверово.

От точки Б до точки В граница Антроповского поселения совпадает с границей Антроповского района по смежеству с Галичским районом. Точка В расположена на пересечении границ Антроповского и Галичского районов и ручья в 300 метрах на юго-запад от кладбища урочища Жуково.

От точки В, по смежеству с Просекским поселением, граница проходит на юго-восток по ручью против его течения и, пройдя 600 метров, идет на северо-восток до южной границы квартала 128 Первого Антроповского участкового лесничества ОГКУ «Антроповское лесничество» и далее в юго-восточном направлении по южной границе квартала 128 Первого Антроповского участкового лесничества ОГКУ «Антроповское лесничество» до восточной границы квартала 130 того же Первого Антроповского участкового лесничества ОГКУ «Антроповское лесничество», расположенной в 500 метрах на запад от деревни Нестерово. Проходя по восточной границе квартала 130 Первого Антроповского участкового лесничества ОГКУ «Антроповское лесничество» в южном направлении и огибая по западной, южной и восточной границам квартал 131 Первого Антроповского

участкового лесничества ОГКУ «Антроповское лесничество» с пересечением ЛЭП 110 кВ «Галич-Нея» и ЛЭП 500 кВ «Буй-Киров» (в восточном и северо-западном направлениях), граница поселения проходит в северном направлении по западной границе квартала 132 того же участкового лесничества ОГКУ «Антроповское лесничество», расположенного в 900 метрах на восток от деревни Нестерово. Не доходя 600 метров до северной границы квартала 132 Первого Антроповского участкового лесничества ОГКУ «Антроповское лесничество», граница поселения, совмещенная со сложившейся границей бывшего совхоза «Антроповский», проходит в общем восточном направлении по лесным землям кварталов 132, 133 Первого Антроповского участкового лесничества ОГКУ «Антроповское лесничество» и далее в общем северном направлении по лесным землям кварталов 106 и 99 Первого Антроповского участкового лесничества ОГКУ «Антроповское лесничество» с пересечением автодороги Галич-Антропово-Крусаново подходит к реке Нея. Проходя по реке Нея 2 км в восточном направлении по ее течению, граница поселения, вновь совмещенная с границей бывшего совхоза «Антроповский», проходит в общем южном направлении, разрезая квартал 99 Первого Антроповского участкового лесничества ОГКУ «Антроповское лесничество», пересекает автодорогу Галич-Антропово-Крусаново, идет по западной границе квартала 100 Первого Антроповского участкового лесничества ОГКУ «Антроповское лесничество» и, разрезая квартал 107 Первого Антроповского участкового лесничества ОГКУ «Антроповское лесничество», доходит до его середины. От середины квартала 107 Первого Антроповского участкового лесничества ОГКУ «Антроповское лесничество» граница поселения, совмещенная с границей бывшего совхоза «Антроповский», проходит в восточном направлении, разрезая кварталы 108 и 109 Первого Антроповского участкового лесничества ОГКУ «Антроповское лесничество» и далее в южном направлении по восточной границе кварталов 109, 135 и 136 Первого Антроповского участкового лесничества ОГКУ «Антроповское лесничество» к северной границе полосы отвода Вологодского отделения Северной железной дороги, в 1 км на юго-восток от урочища Антропово. По полосе отвода Вологодского отделения Северной железной дороги граница поселения проходит 3,1 км в северо-восточном направлении и подходит к границе поселка Антропово. По границе поселка Антропово граница поселения проходит 400 м прямой линией в северном направлении по восточной границе квартала 123 Первого Антроповского участкового лесничества ОГКУ «Антроповское лесничество», пересекает линию электропередач в северо-восточном направлении и, пройдя 150 метров, идет 220 м в северном направлении вдоль линии электропередач, далее идет на восток. Пройдя 150 метров, граница пересекает автодорогу, подъезд к поселку Антропово и идет на север по восточной стороне подъезда к поселку Антропово, далее пересекает автодорогу Степаново-Антропово-Крусаново и, пройдя 200 метров, подходит к северной границе квартала 117 Первого Антроповского участкового лесничества ОГКУ «Антроповское лесничество».

По северной границе квартала 117 Первого Антроповского участкового лесничества ОГКУ «Антроповское лесничество» граница поселения проходит в восточном направлении, пересекает железную дорогу Антропово-Маховатка и далее по северным землям квартала 118 Первого Антроповского участкового лесничества

ОГКУ «Антроповское лесничество», по ручью вниз по его течению, по северо-западной границе квартала 111 Первого Антроповского участкового лесничества ОГКУ «Антроповское лесничество» и, проходя в северном направлении в 300 метрах от бывшего населенного пункта Каликино с западной его стороны, подходит к реке Нея. Пересекая реку Нея и пройдя 200 метров в северном направлении, граница поселения подходит к кварталу 85 Первого Антроповского участкового лесничества ОГКУ «Антроповское лесничество» и по его границе в юго-западном направлении вновь подходит к реке Нея и, пройдя 400 метров против ее течения, выходит к кварталу 85 Первого Антроповского участкового лесничества ОГКУ «Антроповское лесничество» и, огибая его с южной и западной сторон, пересекая железную дорогу Антропово-Маховатка, подходит к кладбищу. От кладбища граница поселения проходит в северо-западном направлении по юго-западной границе кварталов 84 и 79 Первого Антроповского участкового лесничества ОГКУ «Антроповское лесничество» и, не доходя 500 метров до населенного пункта Могучево, проходит по северной границе квартала 78 Первого Антроповского участкового лесничества ОГКУ «Антроповское лесничество» в западном направлении и далее ломаной линией в юго-западном направлении по землям кварталов 78 и 82 Первого Антроповского участкового лесничества ОГКУ «Антроповское лесничество» подходит к северной стороне гравийного карьера. Проходя по границе гравийного карьера 500 метров в западном направлении и далее по южной и западной границам квартала 82 Первого Антроповского участкового лесничества ОГКУ «Антроповское лесничество», граница поселения огибает в 500 метрах с восточной и северной сторон населенный пункт Ботвино, проходит ломаной линией в общем юго-западном направлении по сложившейся границе бывшего совхоза «Коньшевский» (лесным кварталам 77, 76, 81, 83 Первого Антроповского участкового лесничества ОГКУ «Антроповское лесничество») и по восточной границе квартала 83 Первого Антроповского участкового лесничества ОГКУ «Антроповское лесничество» в северном направлении подходит к реке Верчуга. Проходя 400 метров против течения реки Верчуга, граница поселения, совмещенная с границей бывшего совхоза «Коньшевский», проходит в северо-восточном направлении по землям кварталов 80 и 76 Первого Антроповского участкового лесничества ОГКУ «Антроповское лесничество» и далее в общем северном направлении по западной границе квартала 74 Первого Антроповского участкового лесничества ОГКУ «Антроповское лесничество», северо-западной границе квартала 72 Первого Антроповского участкового лесничества ОГКУ «Антроповское лесничество», восточной границе квартала 32 Первого Антроповского участкового лесничества ОГКУ «Антроповское лесничество». Далее граница идет по юго-восточной границе квартала 136 Бушневского участкового лесничества ОГКУ «Чухломское лесничество». От квартала 136 Бушневского участкового лесничества ОГКУ «Чухломское лесничество» граница проходит в северо-восточном направлении, пересекает железную дорогу Антропово-Маховатка и, пройдя 700 метров, подходит к реке Ега. Пересекает реку Ега в северо-восточном направлении и, пройдя 700 метров, граница поселения идет на север по западной границе квартала 19 Первого Антроповского участкового лесничества ОГКУ «Антроповское лесничество», пересекает автодорогу Ермолино, бывший

населенный пункт Задний Двор и вдоль автодороги в восточном направлении подходит к северо-западной границе квартала 16 Первого Антроповского участкового лесничества ОГКУ «Антроповское лесничество». По северо-западной границе квартала 16 Первого Антроповского участкового лесничества ОГКУ «Антроповское лесничество», проходя прямой линией 1 км в северо-восточном направлении, граница поселения подходит к точке Г - началу смежных земель Чухломского района.

От точки Г до исходной точки А граница Антроповского поселения одновременно является границей Антроповского района по смежеству с Чухломским и Парфеньевским районами. Описание прохождения границ начинается с юго-восточного участка границы поселения - точки А, на границе Антроповского и Парфеньевского районов, расположенной на пересечении границы районов и реки Шуя, в двух километрах на юго-восток от деревни Кострыгино, и произведено по ходу часовой стрелки.

От исходного положения - точки А, по смежеству с Палкинским поселением граница Антроповского поселения проходит 1 км в западном направлении по реке Шуя против ее течения и далее, совмещенная с границей бывшего колхоза «Россия» в западном направлении по северной границе квартала 39 Понизовского участкового лесничества ОГКУ «Антроповское лесничество», пересекает реку Бобровка и по северной границе кварталов 38 и 37 Понизовского участкового лесничества ОГКУ «Антроповское лесничество» подходит к реке Шуя. Пересекает реку Шуя, проходит 300 метров в западном направлении, 700 метров ломаной линией в юго-западном направлении и, пройдя 100 метров в юго-восточном направлении, вновь подходит к реке Шуя. По реке Шуя граница поселения проходит в юго-западном направлении против ее течения, подходит к восточной границе квартала 42 того же Понизовского участкового лесничества ОГКУ «Антроповское лесничество» и, проходя ломаной линией по его границе вдоль реки Шуя 700 метров, вновь подходит к реке и далее по реке против ее течения в южном и западном направлениях подходит к северной границе квартала 41 Понизовского участкового лесничества ОГКУ «Антроповское лесничество». Проходя по северной границе квартала 41 Понизовского участкового лесничества ОГКУ «Антроповское лесничество», огибая его с севера, запада и вновь с севера, и не доходя 170 метров до западной точки северной границы квартала 41 Понизовского участкового лесничества ОГКУ «Антроповское лесничество», граница поселения проходит по лесным землям 500 метров на северо-восток и, пройдя 400 метров на северо-запад, подходит к реке Шуя в 700 метрах к югу от деревни Голочелово. По реке Шуя граница поселения проходит в юго-западном направлении против ее течения и, пройдя 300 метров за устье ручья Каменный, идет в северо-западном направлении по лесным землям и подходит к юго-восточной границе квартала 35 Понизовского участкового лесничества ОГКУ «Антроповское лесничество», огибает квартал 35 Понизовского участкового лесничества ОГКУ «Антроповское лесничество» с южной стороны и по его юго-западной границе проходит в северо-западном направлении, пересекает ручей Каменный и далее по западной границе квартала 35 Понизовского участкового лесничества ОГКУ «Антроповское лесничество» подходит к северной его точке. От квартала 35 Понизовского участкового лесничества ОГКУ «Антроповское лесничество»

совмещенная граница поселения с границей бывшего колхоза «Россия» проходит в общем северном направлении по лесным землям и, огибая в 700 метрах с восточной стороны бывший населенный пункт Комлево, подходит к южной границе квартала 148 Первого Антроповского участкового лесничества ОГКУ «Антроповское лесничество». По южной границе кварталов 148 и 147 Первого Антроповского участкового лесничества ОГКУ «Антроповское лесничество» граница поселения проходит в общем западном направлении. Далее, пройдя 2 км по лесным угодьям в юго-западном направлении, граница идет на север к урочищу Плетюково. Не доходя 200 метров до урочища Плетюково, граница поселения поворачивает на юго-запад и подходит к реке Шуя, пройдя 1 км в южном направлении по течению реки Шуя, граница поселения по суходолу выходит к восточной границе квартала 176 Первого Антроповского участкового лесничества ОГКУ «Антроповское лесничество», огибает его с восточной и южной сторон, подходит к реке Ержа и, пройдя 1,3 км против ее течения в западном и 400 м в юго-западном направлении, далее идет по лесным землям в южном направлении, совмещенная с границей бывшего колхоза «Искра», до северной границы квартала 21 Палкинского участкового лесничества ОГКУ «Антроповское лесничество». Проходя по северной границе квартала 21 Палкинского участкового лесничества ОГКУ «Антроповское лесничество» в западном направлении, граница поселения пересекает автодорогу Антропово-Палкино-Кадый, проходит 1 км вдоль автодороги в юго-западном направлении и вновь пересекает автодорогу в юго-восточном направлении, огибает по западной границе квартал 21 Палкинского участкового лесничества ОГКУ «Антроповское лесничество» с пересечением автодороги Антропово-Палкино-Кадый в западном направлении и, совмещенная с границей бывшего колхоза «Искра», проходит в юго-западном направлении до квартала 17 Палкинского участкового лесничества ОГКУ «Антроповское лесничество». Огибает квартал 17 Палкинского участкового лесничества ОГКУ «Антроповское лесничество» по северной и западной его границам и далее по северной границе кварталов 19, 18 и 16 того же Палкинского участкового лесничества ОГКУ «Антроповское лесничество» граница поселения подходит к реке Чернуха. По реке Чернуха граница проходит в северо-восточном направлении по ее течению до устья ручья и далее в общем западном направлении по ручью, северной границе кварталов 15, 14, 13, 12 и 11 Палкинского участкового лесничества ОГКУ «Антроповское лесничество», подходит к истоку реки Чернуха, восточной границе квартала 4 того же участкового лесничества ОГКУ «Антроповское лесничество». Огибая квартал 4 Палкинского участкового лесничества ОГКУ «Антроповское лесничество» по восточной и северной его границам и проходя по северной границе квартала 3 Палкинского участкового лесничества ОГКУ «Антроповское лесничество» в восточном направлении, граница поселения подходит к точке Б, расположенной на границе Антроповского и Галичского районов, в 1,3 км на юго-западе от урочища Неверово.

От точки Б до точки В граница Антроповского поселения совпадает с границей Антроповского района по смежеству с Галичским районом. Точка В расположена на пересечении границ Антроповского и Галичского районов и ручья в 300 метрах на юго-запад от кладбища урочища Жуково.

От точки В, по смежеству с Просекским поселением, граница проходит на юго-восток по ручью против его течения и, пройдя 600 метров, идет на северо-восток до южной границы квартала 128 Первого Антроповского участкового лесничества ОГКУ «Антроповское лесничество» и далее в юго-восточном направлении по южной границе квартала 128 Первого Антроповского участкового лесничества ОГКУ «Антроповское лесничество» до восточной границы квартала 130 того же Первого Антроповского участкового лесничества ОГКУ «Антроповское лесничество», расположенной в 500 метрах на запад от деревни Нестерово. Проходя по восточной границе квартала 130 Первого Антроповского участкового лесничества ОГКУ «Антроповское лесничество» в южном направлении и огибая по западной, южной и восточной границам квартал 131 Первого Антроповского участкового лесничества ОГКУ «Антроповское лесничество» с пересечением ЛЭП 110 кВ «Галич-Нея» и ЛЭП 500 кВ «Буй-Киров» (в восточном и северо-западном направлениях), граница поселения проходит в северном направлении по западной границе квартала 132 того же участкового лесничества ОГКУ «Антроповское лесничество», расположенного в 900 метрах на восток от деревни Нестерово. Не доходя 600 метров до северной границы квартала 132 Первого Антроповского участкового лесничества ОГКУ «Антроповское лесничество», граница поселения, совмещенная со сложившейся границей бывшего совхоза «Антроповский», проходит в общем восточном направлении по лесным землям кварталов 132, 133 Первого Антроповского участкового лесничества ОГКУ «Антроповское лесничество» и далее в общем северном направлении по лесным землям кварталов 106 и 99 Первого Антроповского участкового лесничества ОГКУ «Антроповское лесничество» с пересечением автодороги Галич-Антропово-Крусаново подходит к реке Нея. Проходя по реке Нея 2 км в восточном направлении по ее течению, граница поселения, вновь совмещенная с границей бывшего совхоза «Антроповский», проходит в общем южном направлении, разрезая квартал 99 Первого Антроповского участкового лесничества ОГКУ «Антроповское лесничество», пересекает автодорогу Галич-Антропово-Крусаново, идет по западной границе квартала 100 Первого Антроповского участкового лесничества ОГКУ «Антроповское лесничество» и, разрезая квартал 107 Первого Антроповского участкового лесничества ОГКУ «Антроповское лесничество», доходит до его середины. От середины квартала 107 Первого Антроповского участкового лесничества ОГКУ «Антроповское лесничество» граница поселения, совмещенная с границей бывшего совхоза «Антроповский», проходит в восточном направлении, разрезая кварталы 108 и 109 Первого Антроповского участкового лесничества ОГКУ «Антроповское лесничество» и далее в южном направлении по восточной границе кварталов 109, 135 и 136 Первого Антроповского участкового лесничества ОГКУ «Антроповское лесничество» к северной границе полосы отвода Вологодского отделения Северной железной дороги, в 1 км на юго-восток от урочища Антропово. По полосе отвода Вологодского отделения Северной железной дороги граница поселения проходит 3,1 км в северо-восточном направлении и подходит к границе поселка Антропово. По границе поселка Антропово граница поселения проходит 400 м прямой линией в северном направлении по восточной границе квартала 123 Первого Антроповского участкового лесничества ОГКУ

«Антроповское лесничество», пересекает линию электропередач в северо-восточном направлении и, пройдя 150 метров, идет 220 м в северном направлении вдоль линии электропередач, далее идет на восток. Пройдя 150 метров, граница пересекает автодорогу подъезд к поселку Антропово и идет на север по восточной стороне подъезда к поселку Антропово, далее пересекает автодорогу Степаново-Антропово-Крусаново и, пройдя 200 метров, подходит к северной границе квартала 117 Первого Антроповского участкового лесничества ОГКУ «Антроповское лесничество».

По северной границе квартала 117 Первого Антроповского участкового лесничества ОГКУ «Антроповское лесничество» граница поселения проходит в восточном направлении, пересекает железную дорогу Антропово-Маховатка и далее по северным землям квартала 118 Первого Антроповского участкового лесничества ОГКУ «Антроповское лесничество», по ручью вниз по его течению, по северо-западной границе квартала 111 Первого Антроповского участкового лесничества ОГКУ «Антроповское лесничество» и, проходя в северном направлении в 300 метрах от бывшего населенного пункта Каликино с западной его стороны, подходит к реке Нея. Пересекая реку Нея и пройдя 200 метров в северном направлении, граница поселения подходит к кварталу 85 Первого Антроповского участкового лесничества ОГКУ «Антроповское лесничество» и по его границе в юго-западном направлении вновь подходит к реке Нея и, пройдя 400 метров против ее течения, выходит к кварталу 85 Первого Антроповского участкового лесничества ОГКУ «Антроповское лесничество» и, огибая его с южной и западной сторон, пересекая железную дорогу Антропово-Маховатка, подходит к кладбищу. От кладбища граница поселения проходит в северо-западном направлении по юго-западной границе кварталов 84 и 79 Первого Антроповского участкового лесничества ОГКУ «Антроповское лесничество» и, не доходя 500 метров до населенного пункта Могучево, проходит по северной границе квартала 78 Первого Антроповского участкового лесничества ОГКУ «Антроповское лесничество» в западном направлении и далее ломаной линией в юго-западном направлении по землям кварталов 78 и 82 Первого Антроповского участкового лесничества ОГКУ «Антроповское лесничество» подходит к северной стороне гравийного карьера. Проходя по границе гравийного карьера 500 метров в западном направлении и далее по южной и западной границам квартала 82 Первого Антроповского участкового лесничества ОГКУ «Антроповское лесничество», граница поселения огибает в 500 метрах с восточной и северной сторон населенный пункт Ботвино, проходит ломаной линией в общем юго-западном направлении по сложившейся границе бывшего совхоза «Коньшевский» (лесным кварталам 77, 76, 81, 83 Первого Антроповского участкового лесничества ОГКУ «Антроповское лесничество») и по восточной границе квартала 83 Первого Антроповского участкового лесничества ОГКУ «Антроповское лесничество» в северном направлении подходит к реке Верчуга. Проходя 400 метров против течения реки Верчуга, граница поселения, совмещенная с границей бывшего совхоза «Коньшевский», проходит в северо-восточном направлении по землям кварталов 80 и 76 Первого Антроповского участкового лесничества ОГКУ «Антроповское лесничество» и далее в общем северном направлении по западной границе квартала 74 Первого Антроповского участкового лесничества ОГКУ «Антроповское лесничество», северо-западной

границе квартала 72 Первого Антроповского участкового лесничества ОГКУ «Антроповское лесничество», восточной границе квартала 32 Первого Антроповского участкового лесничества ОГКУ «Антроповское лесничество». Далее граница идет по юго-восточной границе квартала 136 Бушневского участкового лесничества ОГКУ «Чухломское лесничество». От квартала 136 Бушневского участкового лесничества ОГКУ «Чухломское лесничество» граница проходит в северо-восточном направлении, пересекает железную дорогу Антропово-Маховатка и, пройдя 700 метров, подходит к реке Ега. Пересекает реку Ега в северо-восточном направлении и, пройдя 700 метров, граница поселения идет на север по западной границе квартала 19 Первого Антроповского участкового лесничества ОГКУ «Антроповское лесничество», пересекает автодорогу Ермолино, бывший населенный пункт Задний Двор и вдоль автодороги в восточном направлении подходит к северо-западной границе квартала 16 Первого Антроповского участкового лесничества ОГКУ «Антроповское лесничество». По северо-западной границе квартала 16 Первого Антроповского участкового лесничества ОГКУ «Антроповское лесничество», проходя прямой линией 1 км в северо-восточном направлении, граница поселения подходит к точке Г - началу смежных земель Чухломского района.

От точки Г до исходной точки А граница Антроповского поселения одновременно является границей Антроповского района по смежеству с Чухломским и Парфеньевским районами.

ОПИСАНИЕ ГРАНИЦ КОТЕЛЬНИКОВСКОГО ПОСЕЛЕНИЯ АНТРОПОВСКОГО РАЙОНА

Описание прохождения границы начинается с северного участка границы поселения - точки А, расположенной на границе Антроповского и Галичского районов в 1,5 км на юго-западе от урочища Шахматово и произведено по ходу часовой стрелки.

От исходного положения точки А по смежеству с Палкинским поселением граница поселения проходит 650 метров в юго-восточном направлении по северо-восточной границе квартала 87 Антроповского лесхоза Палкинского лесничества. Огибает квартал 87 с восточной стороны по его границе и проходит в южном направлении до северной границы квартала 98. По северной границе квартала 98 граница поселения проходит в северо-восточном направлении и далее, совмещенная с границей бывшего совхоза «Туриловский», идет ломаной линией 6,0 км по северным границам кварталов 89, 90 и 91 до северо-восточного угла квартала 91, далее по северной границе кварталов 92 и 93 в восточном направлении до северо-западного угла квартала 93. От квартала 93 граница поселения, совмещенная с границей бывшего совхоза «Туриловский», разрезая массив лесного квартала 69, идет в северном направлении до реки Шача. Проходит 0,7 км по течению реки Шача в восточном направлении и далее в общем южном направлении по сложившейся границе бывшего совхоза «Октябрьский» к кварталу 93. От квартала 93 граница поселения, огибая кварталы 94, 95 и 105 с северной и восточной сторон по сложившейся границе бывшего совхоза «Октябрьский», подходит в общем южном

направлении к реке Сайма. По реке Сайма граница поселения проходит 0,9 км по ее течению в восточном направлении и далее в южном направлении по восточным границам кварталов 105, 109 и 111, далее проходит 0,6 км в восточном направлении по северной границе квартала 112.

Далее граница поселения проходит в северо-восточном направлении по лесным угодьям сложившейся границы бывшего совхоза «Суворовский», проходит 1,0 км по течению безымянного ручья и далее ломаной линией, лесными и пахотными угодьями бывшего совхоза «Суворовский» подходит к реке Шача. По реке Шача граница поселения проходит 3,5 км против течения и в северном направлении и далее 2,0 км прямой линией на северо-восток до южной границы квартала 75.

От квартала 75 граница поселения, пересекая автодорогу Палкино-Котельниково, проходит в восточном направлении по южной границе кварталов 75, 76 и 77 до реки Щученка, по реке Щученка граница поселения проходит 500 метров по ее течению в юго-восточном направлении и далее в общем южном направлении по западной границе кварталов 82 и 84. Огибает квартал 84 по южной и восточной его границе и подходит к южной границе квартала 82. По южной границе квартала 82 граница поселения проходит в восточном направлении и далее по западной границе квартала 85, по течению ручья и вновь по западной границе квартала 85 в южном направлении.

Далее граница поселения проходит в юго-западном направлении по безымянному ручью до реки Шача, идет против ее течения 0,3 км и пересекает реку Шача в 0,8 км северо-западнее деревни Бакшеево и, совмещенная с границей бывшего совхоза «Словинский», лесными угодьями вновь подходит к реке Шача, по середине реки Шача граница поселения идет 1,5 км в южном направлении по ее течению и южнее устья реки Левда проходит 1,0 км прямой линией в юго-западном направлении до квартала 118. По восточной границе квартала 118 граница поселения проходит в южном направлении до точки Б. Точка Б находится на границе Антроповского и Кадыйского районов, расположена на юго-восточной поворотной точке квартала 141 Антроповского лесхоза Палкинского лесничества.

От точки Б до исходной точки А граница Котельниковского поселения совпадает с границей Антроповского района по смежеству с Кадыйским, Островским и Галичским районами.

ОПИСАНИЕ ГРАНИЦ ПАЛКИНСКОГО ПОСЕЛЕНИЯ АНТРОПОВСКОГО РАЙОНА

Описание прохождения границ начинается с северо-западного участка границы поселения - точки А на границе Антроповского и Галичского районов, расположенной на северо-западной поворотной точке квартала 3 Антроповского лесхоза и произведено по ходу часовой стрелки.

От исходного положения точки А по смежеству с Курновским сельским Антроповским поселением граница поселения проходит 3,6 км в юго-восточном направлении по северной границе квартала 3, и, огибая квартал 4 по северной и восточной его границе, подходит к северной границе квартала 11. По северным

границам кварталов 11, 12, 13, 14 и 15 граница поселения проходит ломаной линией до безымянного ручья и по его течению подходит к реке Чернуха. По реке Чернуха граница поселения проходит 1 км в южном направлении, затем проходит в юго-восточном направлении по безымянному ручью, против его течения, и северо-восточным границам кварталов 16 и 18 до квартала 19. По северо-западной границе кварталов 19 и 17 граница поселения проходит в северо-восточном направлении, огибает квартал 17 по северной его границе и, пройдя 2 км прямой линией в северо-восточном направлении в 0,5 км на севере от населённого пункта Сокольниково, подходит к автодороге Антропово-Палкино. Пересекает автодорогу в восточном направлении и, огибая квартал 21 по западной его границе, вновь пересекает автодорогу в северо-западном направлении. Проходит вдоль полосы отвода автодороги 1 км в северо-восточном направлении, вторично пересекает автодорогу Антропово-Палкино в восточном направлении, проходит по северной границе квартала 21 в восточном направлении и далее, совмещенная с границей бывшего колхоза имени Ленина, граница поселения проходит на север до реки Ержа. По реке Ержа граница поселения проходит по ее течению в северо-восточном направлении к южной границе квартала 176 Антроповского лесхоза Антроповского лесничества. Огибает квартал 176 по южной и восточной его границе и, совмещенная с границей бывшего колхоза имени Ленина, подходит к реке Шуя. По реке Шуя граница поселения проходит 1,3 км против ее течения в северном направлении, затем идет 1 км в северо-восточном направлении в 0,3 км к югу от урочища Петлюково и далее, совмещенная с границей бывшего колхоза имени Ленина, проходит 1,3 км в южном направлении к безымянному ручью. Пересекает безымянный ручей, и в общем северо-восточном направлении по лесным угодьям подходит к западной границе квартала 147. Далее граница поселения ломаной линией проходит в восточном направлении по южной границе кварталов 147 и 148 и далее, совмещенная с границей бывшего колхоза имени Ленина, идет в общем южном направлении в 0,9 км на юго-западе от населенного пункта Мохначево и в 0,5 км на юго-востоке от бывшего населенного пункта Комлево до северной границы квартала 35 Антроповского лесхоза Понизовского лесничества. По западной границе кварталов 35 и 36 граница поселения проходит в южном направлении и, огибая квартал 36 по южной границе, подходит в юго-восточном направлении к реке Шуя. По середине реки Шуя граница поселения проходит 1,5 км в восточном направлении по ее течению, затем по сложившейся границе бывшего колхоза имени Ленина в юго-западном направлении подходит в 0,7 км южнее деревни Голочелово к северной границе квартала 41. Проходя по северной границе квартала 41 в восточном направлении, граница поселения вновь подходит к реке Шуя. Проходит по середине реки Шуя 2,4 км по ее течению, затем выходит на восточную границу квартала 42 и, пройдя 0,8 км по восточной границе квартала 42 в южном направлении, вновь подходит к реке Шуя. По середине реки Шуя граница поселения проходит 3,0 км по ее течению, затем выходит на левую сторону реки и, пройдя ломаной линией в северо-восточном направлении по сложившейся границе бывшего колхоза «Россия», вновь подходит к реке Шуя. Пересекает реку Шуя в 0,2 км выше устья реки Ингирь, и в восточном направлении граница поселения проходит по северным границам кварталов 37, 38 и 39 до реки Шуя. По середине реки Шуя граница поселения

проходит 1 км по ее течению в восточном направлении и подходит к точке Б, началу смежных земель Парфеньевского района.

От точки Б до точки В граница Палкинского поселения совпадает с границей Антроповского района по смежеству с Парфеньевским, Нейским, Макарьевским и Кадыйским районами.

От точки В по смежеству с Котельниковским поселением граница проходит сначала в общем северном направлении по восточной и северо-восточной границам квартала 118 Антроповского лесхоза Палкинского лесничества. От северо-восточного угла квартала 118 граница поселения проходит 1 км прямой линией в северо-восточном направлении и подходит к реке Шача южнее устья реки Левда. По реке Шача граница поселения проходит 1700 метров против ее течения в северном направлении и далее, проходя в северном направлении по суходолу, совмещенная с границей бывшего совхоза «Словинский», вновь подходит к реке Шача в 800 метрах на северо-западе от деревни Бакшеево. Пересекает реку Шача и в северо-восточном направлении по безымянному ручью против его течения и сложившейся границе бывшего совхоза «Словинский» граница поселения подходит к юго-западному углу квартала 86. Далее граница поселения проходит в северо-западном направлении до южной границы квартала 85. По южной границе квартала 85 граница поселения проходит в западном направлении и по его западной границе подходит к безымянному ручью. Проходит 1,5 км против течения безымянного ручья в северном направлении и вновь по западной границе квартала 85 подходит к южной границе квартала 82. По южной границе квартала 82 граница поселения проходит в западном направлении до северо-восточного угла квартала 84 и, огибая его с восточной, южной и западной сторон, подходит к кварталу 82. От квартала 82 граница поселения проходит по его западной границе в северо-западном направлении до реки Щученка. Проходит 0,5 км против течения реки Щученка в северо-западном направлении и далее по южной границе кварталов 77 и 76 в общем западном направлении подходит к автодороге Палкино-Пеньки-Ломки. Пересекает автодорогу в западном направлении, проходит по южной границе квартала 75 и по сложившейся границе бывшего совхоза «Октябрьский» в юго-западном направлении в 0,5 км на северо-западе от урочища Воскресенское, подходит к реке Шача. По реке Шача граница поселения проходит 3 км в южном направлении, затем в общем юго-западном направлении, совмещенная с границей бывшего совхоза «Октябрьский», подходит к безымянному ручью в 0,6 км на западе от кладбища у населенного пункта Сатинское. По безымянному ручью граница поселения проходит 1 км в западном направлении против его течения и далее по сложившейся границе бывшего совхоза «Октябрьский» подходит к северо-восточной границе квартала 112 и проходит 0,6 км в западном направлении по границе квартала 112.

Далее граница поселения, совмещенная с границей бывшего совхоза «Октябрьский», проходит 3,8 км в северном направлении по восточной стороне кварталов 111, 109 и 105 к реке Сайма. По реке Сайма граница поселения проходит 0,9 км в западном направлении и по границе бывшего совхоза «Октябрьский» в северо-восточном направлении подходит к реке Шача. От реки Шача граница поселения, совмещенная с границей бывшего совхоза «Октябрьский», проходит в общем северо-западном направлении по северо-восточной стороне кварталов 95, 94

и 69 до реки Шача. Проходит 0,7 км против течения реки Шача в западном направлении, затем, совмещенная с границей бывшего совхоза «Туриловский», идет в юго-западном направлении по северо-западной стороне квартала 69 до северной границы квартала 93. По северной границе кварталов 93 и 92 граница поселения проходит в западном направлении до северо-восточного угла квартала 91, огибая северо-восточную сторону квартала 91 и далее по северной границе квартала 91, 90 в западном направлении и северо-западной границе квартала 89 в юго-западном направлении подходит к северо-восточной границе квартала 98. От северо-восточной границы квартала 98 граница поселения проходит в общем северном направлении по восточной границе квартала 87 и по северо-восточной его границе в северо-западном направлении подходит у ручья Черный к точке Г на границе Антроповского и Галичского районов.

От точки Г до исходной точки А граница Палкинского поселения совпадает с границей Антроповского района по смежеству с Галичским районом.

ОПИСАНИЕ ГРАНИЦ ПРОСЕКСКОГО ПОСЕЛЕНИЯ АНТРОПОВСКОГО РАЙОНА

На севере границы проходят по контурам гослесфонда и границе района с Чухломским районом.

На северо-востоке граница с Курновским сельским Антроповским поселением проходит по границам гослесфонда пересекает реку Ега, автодорогу Конышево-Бушнево и снова по квартальной границе гослесфонда спускается на юг, пересекает реку Верчугу, поворачивает на восток и по квартальной границе гослесфонда пересекает дорогу Просек-Конышево, по квартальной границе гослесфонда идет на юго-восток до реки Нея, по квартальной границе гослесфонда пересекает реку Нея, спускается на юг, по границе гослесфонда выходит к границе поселка Антропово.

С северо-западной стороны проходит по границам поселка. На юге граница с Курновским сельским Антроповским поселением выходит на квартальную границу гослесфонда. Далее граница с Курновским сельским Антроповским поселением поворачивает на север до реки Нея, идет по реке Нея на запад, затем по границам гослесфонда опускается на юг, поворачивает на запад и выходит на границу района с Галичским районом.

С запада граница идет по границе района по контуру гослесфонда с Галичским районом.».

Статья 8

В подпункте 9.3 пункта 9 приложения к Закону Костромской области от 31 марта 2015 года № 647-5-ЗКО «О создании и упразднении судебных участков и должностей мировых судей в Костромской области» (в редакции законов Костромской области от 12 июля 2016 года № 127-6-ЗКО, от 15 декабря 2017 года № 327-6-ЗКО, от 27 февраля 2019 года № 516-6-ЗКО, от 27 февраля 2020 года № 657-6-ЗКО, от 26 мая 2020 года № 684-6-ЗКО, от 22 декабря 2020 года № 40-7-ЗКО, от 18 марта 2021 года № 65-7-ЗКО,

от 26 апреля 2021 года № 76-7-ЗКО, от 26 апреля 2021 года № 77-7-ЗКО, от 21 мая 2021 года № 90-7-ЗКО, от 21 декабря 2021 года № 170-7-ЗКО, от 26 апреля 2022 года № 199-7-ЗКО, от 26 апреля 2022 года № 200-7-ЗКО, от 21 декабря 2022 года № 305-7-ЗКО, от 20 марта 2023 года № 345-7-ЗКО, от 20 марта 2023 года № 346-7-ЗКО, от 20 марта 2023 года № 347-7-ЗКО, от 23 мая 2023 года № 362-7-ЗКО, от 15 декабря 2023 года № 434-7-ЗКО, от 21 мая 2024 года № 478-7-ЗКО, от 21 мая 2024 года № 479-7-ЗКО, от 10 июня 2024 года № 494-7-ЗКО) слова «Антроповского муниципального района» заменить словами «Антроповского муниципального округа».

Статья 9

Со дня вступления в силу настоящего Закона признать утратившими силу:

1) Закон Костромской области от 16 июля 2018 года № 411-6-ЗКО «О преобразовании некоторых муниципальных образований в Антроповском муниципальном районе Костромской области и внесении изменений в Закон Костромской области «Об установлении границ муниципальных образований в Костромской области и наделении их статусом»;

2) пункты 1, 2, 3 статьи 1, пункты 3 и 5 статьи 3 Закона Костромской области от 22 июня 2010 года № 626-4-ЗКО «О преобразовании некоторых муниципальных образований в Антроповском, Вохомском, Галичском, Кологривском, Межевском, Поназыревском, Пыщугском, Судиславском, Сусанинском, Чухломском, Шарьинском муниципальных районах Костромской области и внесении изменений в Закон Костромской области «Об установлении границ муниципальных образований в Костромской области и наделении их статусом».

Статья 9

Со дня вступления в силу настоящего Закона признать утратившими силу:

1) абзацы второй – двенадцатый пункта 70 статьи 3 Закона Костромской области от 22 июня 2010 года № 626-4-ЗКО «О преобразовании некоторых муниципальных образований в Антроповском, Вохомском, Галичском, Кологривском, Межевском, Поназыревском, Пыщугском, Судиславском, Сусанинском, Чухломском, Шарьинском муниципальных районах Костромской области и внесении изменений в Закон Костромской области «Об установлении границ муниципальных образований в Костромской области и наделении их статусом»;

2) Закон Костромской области от 13 июля 2012 года № 264-5-ЗКО «О внесении изменений в Закон Костромской области «Об установлении границ муниципальных образований в Костромской области и наделении их статусом»;

3) пункт 1 статьи 1 Закона Костромской области от 23 октября 2012 года № 296-5-ЗКО «О внесении изменений в Закон Костромской области «Об установлении границ муниципальных образований в Костромской области и наделении их статусом»;

4) пункты 2, 4, 5, 6 статьи 3 Закона Костромской области от 16 июля 2018 года № 411-6-ЗКО «О преобразовании некоторых муниципальных образований в Антроповском муниципальном районе Костромской области и внесении изменений в Закон Костромской области «Об установлении границ муниципальных образований в Костромской области и наделении их статусом»;

5) пункты 2, 3, 4 статьи 1 Закона Костромской области от 27 февраля 2019 года № 514-6-ЗКО «О внесении изменений в Закон Костромской области «Об установлении границ муниципальных образований в Костромской области и наделении их статусом»;

6) пункт 9 статьи 6 Закона Костромской области от 18 марта 2021 года № 65-7-ЗКО «О преобразовании муниципальных образований, входящих в состав муниципального района город Нея и Нейский район Костромской области, и внесении изменений в отдельные законодательные акты Костромской области»;

7) пункты 5, 6 статьи 6 Закона Костромской области от 26 апреля 2021 года № 77-7-ЗКО «О преобразовании муниципальных образований, входящих в состав Парфеньевского муниципального района Костромской области, и внесении изменений в отдельные законодательные акты Костромской области»;

8) пункт 5 статьи 6 Закона Костромской области от 20 марта 2023 года № 347-7-ЗКО «О преобразовании муниципальных образований, входящих в состав Островского муниципального района Костромской области, и внесении изменений в отдельные законодательные акты Костромской области»;

9) пункт 7 статьи 6 Закона Костромской области от 21 мая 2024 года № 478-7-ЗКО «О преобразовании муниципальных образований, входящих в состав Макарьевского муниципального района Костромской области, и внесении изменений в отдельные законодательные акты Костромской области»;

10) пункты 6, 7 статьи 6 Закона Костромской области от 10 июня 2024 года № 494-7-ЗКО «О преобразовании муниципальных образований, входящих в состав Кадыйского муниципального района Костромской области, и внесении изменений в отдельные законодательные акты Костромской области».

Статья 10

1. Настоящий Закон вступает в силу по истечении десяти дней после дня его официального опубликования, за исключением части 1 статьи 2, статьи 3 настоящего Закона.

2. Часть 1 статьи 2, статья 3 настоящего Закона вступают в силу по истечении одного месяца со дня вступления в силу настоящего Закона при отсутствии инициативы граждан о проведении местного референдума по вопросу определения структуры органов местного самоуправления вновь образованного муниципального образования.


Губернатор
Костромской области

С. Ситников

Кострома

« ____ » _____ 2024 года

№ _____



**АДМИНИСТРАЦИЯ
КОСТРОМСКОЙ ОБЛАСТИ**

Дзержинского ул., д.15, г. Кострома, 156006
Тел.: (4942) 31-34-72, тел./факс: (4942) 31-33-95
E-mail: info@kostroma.gov.ru
www.adm44.ru

Костромская областная Дума

Собрание депутатов Антроповского
муниципального района
Костромской области

№ ИБ-4668/2 от 28.06.2024

на № 10-03-66 от «26» июня 2024 г.


ОФИЦИАЛЬНЫЙ ОТЗЫВ

на проект закона Костромской области «О преобразовании муниципальных образований, входящих в состав Антроповского муниципального района Костромской области, и внесении изменений в отдельные законодательные акты Костромской области»

Рассмотрев проект закона Костромской области «О преобразовании муниципальных образований, входящих в состав Антроповского муниципального района Костромской области, и внесении изменений в отдельные законодательные акты Костромской области», администрация Костромской области полагает возможным его поддержать.

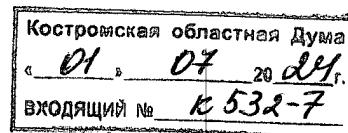
С уважением,

Заместитель губернатора
Костромской области



И.А. Богданов

Кадочникова Наталья Алексеевна,
+7 (4942) 47-32-01





ПРОКУРАТУРА
РОССИЙСКОЙ ФЕДЕРАЦИИ
ПРОКУРАТУРА
КОСТРОМСКОЙ ОБЛАСТИ

ул. Скворцова, 1, г. Кострома, 156029,
тел. 8(4942)451321, факс 8(4942)557471



Костромская областная Дума

Председателю комитета по
государственному устройству и
местному самоуправлению,
депутатской деятельности, регламенту
и информационной политике

Грибкову Д.Н.

zakon@kosoblduma.ru

28.06.2024 №7-51-2024/2316-24-20340001

на № 10-03-66 от 26.06.2024

О рассмотрении проекта закона
Костромской области

Уважаемый Дмитрий Николаевич!

Прокуратурой области в соответствии со ст. 21 Федерального закона «О Прокуратуре Российской Федерации», приказом Генерального прокурора Российской Федерации от 31.08.2023 № 584 «О правотворческой деятельности органов прокуратуры Российской Федерации и об улучшении взаимодействия с законодательными (представительными) и исполнительными органами государственной власти и органов местного самоуправления» изучен проект закона Костромской области «О преобразовании муниципальных образований, входящих в состав Антроповского муниципального района Костромской области, и внесении изменений в отдельные законодательные акты Костромской области» (далее – проект) на соответствие Конституции Российской Федерации и федеральному законодательству, наличию коррупциогенных факторов.

По результатам изучения проекта положений, противоречащих Конституции Российской Федерации, федеральному законодательству и коррупциогенных факторов не установлено.

Первый заместитель
прокурора области

старший советник юстиции

А.П. Фадеев

ДОКУМЕНТ ПОДПИСАН
ЭЛЕКТРОННОЙ ПОДПИСЬЮ

Сертификат 009C47FA4A174DE187C4F98D200682779A
Владелец Фадеев Александр Петрович
Действителен с 13.07.2023 по 05.10.2024

Костромская областная Дума
с 28.06.2024 г.
входящий № К 532-7

Е.В. Аладыгина, тел. 45-60-01

Прокуратура Костромской области
№ 7-51-2024/2316-24-20340001

**МИНИСТЕРСТВО ЮСТИЦИИ
РОССИЙСКОЙ ФЕДЕРАЦИИ
(МИНЮСТ РОССИИ)
УПРАВЛЕНИЕ
МИНИСТЕРСТВА ЮСТИЦИИ
РОССИЙСКОЙ ФЕДЕРАЦИИ
ПО КОСТРОМСКОЙ ОБЛАСТИ**

Симановского ул., д. 105,
г. Кострома, 156002
тел. (4942) 63-42-33, факс (4942) 63-42-34
E-mail: ru44@minjust.gov.ru

Председателю комитета
Костромской областной Думы
по государственному устройству,
депутатской деятельности, регламенту
и информационной политике

Д.Н. Грибкову

28.06.2024 № 44/02-1853

На № 10-03-66 от 26.06.2024

О рассмотрении проекта
закона Костромской области

Уважаемый Дмитрий Николаевич!

Управлением Министерства юстиции Российской Федерации по Костромской области рассмотрен проект закона Костромской области «О преобразовании муниципальных образований, входящих в состав Антроповского муниципального района Костромской области, и внесении изменений в отдельные законодательные акты Костромской области», внесенный Собранием депутатов Антроповского муниципального района Костромской области (далее – проект закона).

По результатам рассмотрения проекта закона Костромской области сообщаем следующее.

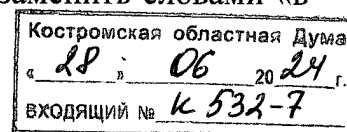
Положения, не соответствующие федеральному законодательству и способствующие проявлению коррупции, не выявлены.

Между тем просим при рассмотрении проекта закона Костромской области учесть следующие предложения:

1) в статье 6:

- в абзаце втором пункта 5 слова «в абзаце один» заменить словами «в абзаце первом»;

- в абзаце третьем пункта 5 слова «в абзаце два» заменить словами «в абзаце втором»;



- абзац второй пункта 6 изложить в следующей редакции «в абзаце первом слова «с Антроповским муниципальным районом и Нейским муниципальным округом» заменить словами «с Антроповским и Нейским муниципальными округами»»;

- абзац третий пункта 7 изложить в следующей редакции:

«в абзаце четырнадцатом слова «Антроповского муниципального района» заменить словами «Антроповского муниципального округа», слова «Антроповского муниципального района, Парфеньевского, Нейского муниципальных округов» заменить словами «Антроповского, Парфеньевского и Нейского муниципальных округов»;

- пункт 8 изложить в следующей редакции:

«8) в приложении 21:

- в абзаце первом слова «Антроповским муниципальным районом и Кадыйским муниципальным округом» заменить словами «Антроповским и Кадыйским муниципальными округами»;

- в абзаце третьим слова «Антроповским муниципальным районом» заменить словами «Антроповским муниципальным округом»»;

- абзац второй пункта 9 изложить в следующей редакции:

«в абзаце втором слова «Парфеньевского муниципального округа, Антроповского и Чухломского муниципальных районов» заменить словами «Парфеньевского и Антроповского муниципальных округов и Чухломского муниципального района»;

- абзац второй пункта 13 изложить в следующей редакции:

«в абзаце первом слова «Антроповским муниципальным районом и Островским муниципальным округом» заменить словами «Антроповским и Островским муниципальными округами»»;

- дополнить пунктом, присвоив в логической последовательности нумерацию, следующего содержания:

«в приложении 29.7 слова «Антроповским муниципальным районом» заменить словами «Антроповским муниципальным округом»;

2) статью 9 изложить в следующей редакции:

«Статья 9

Со дня вступления в силу настоящего Закона признать утратившими силу:

1) абзацы второй – двенадцатый пункта 70 статьи 6 Закона Костромской области от 22 июня 2010 года № 626-4-ЗКО «О преобразовании некоторых муниципальных образований в Антроповском, Вохломском, Галичском, Кологривском, Межевском, Поназыревском, Пыщугском, Судиславском, Сусанинском, Чухломском, Шарьинском муниципальных районах Костромской области и внесении изменений в Закон Костромской области "Об установлении границ муниципальных образований в Костромской области и наделении их статусом»;

2) пункты 2, 4, 5, абзац второй пункта 6 статьи 3 Закона Костромской области от 16 июля 2018 года № 411-6-ЗКО «О преобразовании некоторых

муниципальных образований в Антроповском муниципальном районе Костромской области и внесении изменений в Закон Костромской области "Об установлении границ муниципальных образований в Костромской области и наделении их статусом»;

3) пункты 2-4 статьи 1 Закона Костромской области от 27 февраля 2019 года № 514-6-ЗКО «О внесении изменений в Закон Костромской области «Об установлении границ муниципальных образований в Костромской области и наделении их статусом»;

4) пункт 9 статьи 6 Закона Костромской области от 18 марта 2021 года № 65-7-ЗКО «О преобразовании муниципальных образований, входящих в состав муниципального района город Нея и Нейский район Костромской области, и внесении изменений в отдельные законодательные акты Костромской области»;

5) пункты 5, 6 статьи 6 Закона Костромской области от 26 апреля 2021 года № 77-7-ЗКО «О преобразовании муниципальных образований, входящих в состав Парфеньевского муниципального района Костромской области, и внесении изменений в отдельные законодательные акты Костромской области»;

6) пункт 5 статьи 6 Закона Костромской области от 20 марта 2023 года № 347-7-ЗКО «О преобразовании муниципальных образований, входящих в состав Островского муниципального района Костромской области, и внесении изменений в отдельные законодательные акты Костромской области»;

7) пункт 7 статьи 6 Закона Костромской области от 21 мая 2024 года № 478-7-ЗКО «О преобразовании муниципальных образований, входящих в состав Макарьевского муниципального района Костромской области, и внесении изменений в отдельные законодательные акты Костромской области»;

8) пункты 6, 7 статьи 6 Закона Костромской области от 10 июня 2024 года № 494-7-ЗКО «О преобразовании муниципальных образований, входящих в состав Кадыйского муниципального района Костромской области, и внесении изменений в отдельные законодательные акты Костромской области».».

Начальник

Е.М. Тебенькова

ДОКУМЕНТ ПОДПИСАН
ЭЛЕКТРОННОЙ ПОДПИСЬЮ

Сертификат 00933D3F00CBA787BEFD94FF6C9E3B6EAD
Владелец Тебенькова Елена Михайловна
Действителен с 16.04.2024 по 10.07.2025

Исп.: И.А. Шадрина
тел.: (4942) 63-42-33 доб. 801