

12.

Вносится Собранием депутатов  
Антроповского муниципального района  
Костромской области

Проект № 532-7

**ЗАКОН  
КОСТРОМСКОЙ ОБЛАСТИ**

**О ПРЕОБРАЗОВАНИИ МУНИЦИПАЛЬНЫХ ОБРАЗОВАНИЙ,  
ВХОДЯЩИХ В СОСТАВ АНТРОПОВСКОГО МУНИЦИПАЛЬНОГО РАЙОНА  
КОСТРОМСКОЙ ОБЛАСТИ, И ВНЕСЕНИИ ИЗМЕНЕНИЙ В ОТДЕЛЬНЫЕ  
ЗАКОНОДАТЕЛЬНЫЕ АКТЫ КОСТРОМСКОЙ ОБЛАСТИ**

Принят Костромской областной Думой

\_\_\_\_\_ 2024 года

**Статья 1**

1. В соответствии с частью 3.1-1 статьи 13 Федерального закона от 6 октября 2003 года № 131-ФЗ «Об общих принципах организации местного самоуправления в Российской Федерации», с согласия населения, выраженного представительными органами Антроповского муниципального района Костромской области и поселений, входящих в состав Антроповского муниципального района Костромской области, преобразовать муниципальные образования - Антроповское сельское поселение, Просекское сельское поселение, Палкинское сельское поселение, Котельниковское сельское поселение, входящие в состав Антроповского муниципального района Костромской области, путем их объединения во вновь образованное муниципальное образование со статусом муниципального округа.

2. Вновь образованное муниципальное образование имеет наименование Антроповский муниципальный округ Костромской области (далее - Антроповский муниципальный округ) с административным центром в поселке Антропово.

3. Преобразование муниципальных образований, входящих в состав Антроповского муниципального района, не влечет за собой изменение статуса населенных пунктов, входящих в состав Антроповского муниципального района Костромской области, а также изменение или прекращение предоставления мер социальной поддержки, установленных федеральным законодательством и законодательством Костромской области для отдельных категорий граждан, проживающих и (или) работающих в сельских населенных пунктах.

4. Антроповский муниципальный район Костромской области, а также поселения, указанные в части 1 настоящей статьи, утрачивают статус муниципальных образований со дня вступления в силу настоящего Закона.

**Статья 2**

1. Представительный орган первого созыва Антроповского муниципального округа избирается сроком на 5 лет в составе 15 депутатов.

2. Представительный орган первого созыва Антроповского муниципального округа избирается на муниципальных выборах на основе всеобщего равного и прямого

избирательного права при тайном голосовании.

3. Выборы депутатов в представительный орган первого созыва Антроповского муниципального округа проводятся по мажоритарной избирательной системе относительного большинства.

4. Схема избирательных округов для проведения выборов депутатов в представительный орган первого созыва Антроповского муниципального округа определяется в соответствии с требованиями законодательства организующей выборы избирательной комиссией и утверждается ею не позднее чем через 5 дней со дня официального опубликования решения о назначении выборов.

5. Территориальная избирательная комиссия Антроповского района Костромской области решением избирательной комиссии Костромской области переименовывается в территориальную избирательную комиссию Антроповского муниципального округа Костромской области.

Полномочия по подготовке и проведению выборов депутатов в представительный орган первого созыва Антроповского муниципального округа возлагаются на территориальную избирательную комиссию Антроповского муниципального округа Костромской области.

### Статья 3

Первый глава Антроповского муниципального округа избирается представительным органом первого созыва Антроповского муниципального округа из числа кандидатов, представленных конкурсной комиссией по результатам конкурса, на срок полномочий 5 лет и возглавляет местную администрацию.

### Статья 4

1. Органы местного самоуправления Антроповского муниципального округа в соответствии со своей компетенцией являются правопреемниками органов местного самоуправления Антроповского муниципального района Костромской области и поселений, входящих в состав Антроповского муниципального района Костромской области, которые на день вступления в силу настоящего Закона осуществляли полномочия по решению вопросов местного значения на соответствующей территории, в отношениях с органами государственной власти Российской Федерации, органами государственной власти субъектов Российской Федерации, органами местного самоуправления, физическими и юридическими лицами. Вопросы правопреемства подлежат урегулированию муниципальными правовыми актами Антроповского муниципального округа.

2. До урегулирования муниципальными правовыми актами Антроповского муниципального округа вопросов правопреемства в отношении органов местных администраций, муниципальных учреждений, предприятий и организаций, ранее созданных органами местного самоуправления Антроповского муниципального района Костромской области и поселений, входящих в состав Антроповского муниципального района Костромской области, которые на день вступления в силу настоящего Закона осуществляли полномочия по решению вопросов местного значения на соответствующей территории, или с их участием, соответствующие органы местных администраций, муниципальные учреждения, предприятия и организации продолжают осуществлять свою деятельность с сохранением их прежней организационно-правовой формы.

3. Муниципальные правовые акты, принятые органами местного самоуправления, которые на день вступления в силу настоящего Закона осуществляли полномочия по решению вопросов местного значения на соответствующих территориях Антроповского муниципального района Костромской области, действуют в части, не противоречащей федеральным законам и иным нормативным правовым актам Российской Федерации, Уставу

Костромской области, законам Костромской области, иным нормативным правовым актам Костромской области, а также муниципальным правовым актам органов местного самоуправления Антроповского муниципального округа.

## Статья 5

1. Со дня вступления в силу настоящего Закона и до 1 января 2025 года устанавливается переходный период.

2. В течение переходного периода:

1) в соответствии с федеральным законодательством и законодательством Костромской области осуществляется формирование органов местного самоуправления Антроповского муниципального округа;

2) до формирования органов местного самоуправления Антроповского муниципального округа полномочия по решению вопросов местного значения Антроповского муниципального округа осуществляют органы местного самоуправления Антроповского муниципального района Костромской области и поселений, входящих в его состав, которые на день вступления в силу настоящего Закона осуществляли полномочия по решению вопросов местного значения на этих территориях;

3) завершается решение вопросов, связанных с преобразованием муниципальных образований, входящих в состав Антроповского муниципального района Костромской области;

4) полномочия, связанные с внесением изменений в решения о бюджетах поселений, входящих в состав Антроповского муниципального района Костромской области, и о бюджете Антроповского муниципального района Костромской области на 2024 год и плановый период 2025 и 2026 годов, до дня первого заседания представительного органа Антроповского муниципального округа осуществляют соответственно представительные органы поселений, входивших в состав Антроповского муниципального района Костромской области, и представительный орган Антроповского муниципального района Костромской области. Со дня первого заседания представительного органа Антроповского муниципального округа полномочия, связанные с внесением изменений в решения о бюджетах поселений, входивших в состав Антроповского муниципального района Костромской области, и о бюджете Антроповского муниципального района Костромской области на 2024 год и плановый период 2025 и 2026 годов, осуществляет представительный орган Антроповского муниципального округа;

5) полномочия, связанные с исполнением бюджетов поселений, входивших в состав Антроповского муниципального района Костромской области, и бюджета Антроповского муниципального района Костромской области на 2024 год и плановый период 2025 и 2026 годов, в 2024 году до формирования администрации Антроповского муниципального округа осуществляют соответственно администрации поселений, входивших в состав Антроповского муниципального района Костромской области, и администрация Антроповского муниципального района Костромской области.

Со дня формирования администрации Антроповского муниципального округа полномочия, связанные с исполнением бюджетов поселений, входивших в состав Антроповского муниципального района Костромской области, и бюджета Антроповского муниципального района Костромской области на 2024 год и плановый период 2025 и 2026 годов, в 2024 году осуществляет администрация Антроповского муниципального округа;

6) расчет средств, передаваемых в 2024 году из бюджетов бюджетной системы Российской Федерации, производится отдельно по поселениям, входившим в состав Антроповского муниципального района Костромской области в соответствии с бюджетным законодательством Российской Федерации;

7) составление отчетов об исполнении бюджетов поселений, входивших в состав Антроповского муниципального района Костромской области, и Антроповского

муниципального района Костромской области за 2024 год до формирования администрации Антроповского муниципального округа осуществляется администрациями поселений, входивших в состав Антроповского муниципального района Костромской области, и администрацией Антроповского муниципального района Костромской области раздельно по каждому поселению и муниципальному району. Со дня формирования администрации Антроповского муниципального округа полномочия по составлению отчетов об исполнении бюджетов поселений, входивших в состав Антроповского муниципального района Костромской области, и Антроповского муниципального района Костромской области за 2024 год осуществляет администрация Антроповского муниципального округа раздельно по каждому поселению и муниципальному району;

8) рассмотрение и утверждение отчетов об исполнении бюджетов поселений, входивших в состав Антроповского муниципального района Костромской области, и Антроповского муниципального района Костромской области за 2024 год осуществляется представительным органом Антроповского муниципального округа раздельно по каждому поселению и муниципальному району;

9) начиная с 2025 года в межбюджетных отношениях с бюджетами бюджетной системы Российской Федерации бюджет Антроповского муниципального округа учитывается как единый бюджет Антроповского муниципального округа;

10) составление проекта бюджета Антроповского муниципального округа на 2025 год и на плановый период 2026 и 2027 годов до формирования администрации Антроповского муниципального округа осуществляется администрацией Антроповского муниципального района Костромской области в соответствии с законодательством Российской Федерации;

11) бюджет Антроповского муниципального округа на 2025 год и плановый период 2026 и 2027 годов утверждается представительным органом Антроповского муниципального округа;

12) финансовое обеспечение расходов на содержание органов местного самоуправления Антроповского муниципального округа до 1 января 2025 года осуществляется за счет средств бюджета Антроповского муниципального района Костромской области и бюджетов поселений, входящих в состав Антроповского муниципального района Костромской области;

13) финансовое обеспечение расходов, связанных с упразднением (ликвидацией) органов местного самоуправления Антроповского муниципального района Костромской области и поселений, входящих в состав Антроповского муниципального района Костромской области, а также функциональных подразделений местных администраций с правами юридического лица указанных муниципальных образований, с 1 января 2025 года осуществляется за счет средств бюджета Антроповского муниципального округа;

14) остатки средств бюджетов поселений, входящих в состав Антроповского муниципального района Костромской области, а также бюджета Антроповского муниципального района Костромской области, на 1 января 2025 года направляются в доход бюджета Антроповского муниципального округа.

## Статья 6

Внести в Закон Костромской области от 30 декабря 2004 года № 237-ЗКО «Об установлении границ муниципальных образований в Костромской области и о наделении муниципальных образований статусом городского, сельского поселения, муниципального района, муниципального округа и городского округа» (в редакции Законов Костромской области от 22 ноября 2005 года № 325-ЗКО, от 26 мая 2008 года № 316-4-ЗКО, от 20 октября 2008 года № 380-4-ЗКО, от 3 декабря 2008 года № 405-4-ЗКО, от 22 октября 2009 года № 525-4-ЗКО, от 10 декабря 2009 года № 549-4-ЗКО, от 30 декабря 2009 года № 566-4-ЗКО, от 11 февраля 2010 года № 575-4-ЗКО, от 29 марта 2010 года № 601-4-ЗКО, от 28 апреля 2010 года № 615-4-ЗКО, от 22 июня 2010 года № 626-4-ЗКО, от 8 декабря 2010

года № 13-5-ЗКО, от 8 декабря 2010 года № 14-5-ЗКО, от 29 декабря 2011 года № 177-5-ЗКО, от 13 апреля 2012 года № 211-5-ЗКО, от 13 апреля 2012 года № 212-5-ЗКО, от 13 апреля 2012 года № 214-5-ЗКО, от 13 июля 2012 года № 264-5-ЗКО, от 23 октября 2012 года № 296-5-ЗКО, от 26 ноября 2012 года № 308-5-ЗКО, от 28 декабря 2012 года № 324-5-ЗКО, от 27 июня 2013 года № 389-5-ЗКО, от 30 сентября 2013 года № 428-5-ЗКО, от 25 ноября 2013 года № 460-5-ЗКО, от 28 февраля 2014 года № 496-5-ЗКО, от 22 апреля 2015 года № 664-5-ЗКО, от 18 мая 2015 года № 681-5-ЗКО, от 7 июля 2015 года № 703-5-ЗКО, от 29 октября 2015 года № 22-6-ЗКО, от 24 апреля 2017 года № 229-6-ЗКО, от 11 июля 2017 года № 271-6-ЗКО, от 19 февраля 2018 года № 349-6-ЗКО, от 22 мая 2018 года № 380-6-ЗКО, от 20 июня 2018 года № 387-6-ЗКО, от 20 июня 2018 года № 393-6-ЗКО, от 20 июня 2018 года № 395-6-ЗКО, от 16 июля 2018 года № 405-6-ЗКО, от 16 июля 2018 года № 407-6-ЗКО, от 16 июля 2018 года № 409-6-ЗКО, от 16 июля 2018 года № 411-6-ЗКО, от 16 июля 2018 года № 413-6-ЗКО, от 16 июля 2018 года № 415-6-ЗКО, от 27 ноября 2018 года № 478-6-ЗКО, от 30 января 2019 года № 510-6-ЗКО, от 27 февраля 2019 года № 514-6-ЗКО, от 20 апреля 2019 года № 543-6-ЗКО, от 30 мая 2019 года № 555-6-ЗКО, от 9 июля 2019 года № 577-6-ЗКО, от 21 октября 2019 года № 602-6-ЗКО, от 25 декабря 2019 года № 642-6-ЗКО, от 27 февраля 2020 года № 657-6-ЗКО, от 19 февраля 2021 года № 53-7-ЗКО, от 18 марта 2021 года № 65-7-ЗКО, от 26 апреля 2021 года № 76-7-ЗКО, от 26 апреля 2021 года № 77-7-ЗКО, от 21 мая 2021 года № 89-7-ЗКО, от 21 мая 2021 года № 90-7-ЗКО, от 21 мая 2021 года № 91-7-ЗКО, от 27 сентября 2021 года № 132-7-ЗКО, от 26.04.2022 N 198-7-ЗКО, от 26.04.2022 N 199-7-ЗКО, от 26.04.2022 N 200-7-ЗКО, от 01.02.2023 N 320-7-ЗКО, от 20.03.2023 N 345-7-ЗКО, от 20.03.2023 N 346-7-ЗКО, от 20.03.2023 N 347-7-ЗКО, от 23.05.2023 N 362-7-ЗКО, от 21.05.2024 N 478-7-ЗКО, от 21.05.2024 N 479-7-ЗКО, от 10.06.2024 N 494-7-ЗКО ) следующие изменения:

- 1) статью 3.1 дополнить пунктом 14 следующего содержания:  
«14) Антроповский муниципальный округ с административным центром посёлок Антропово в границах согласно приложению 7.»;
- 2) пункт 1 статьи 4 признать утратившим силу;
- 3) пункт 1 статьи 6 признать утратившим силу;
- 4) приложение 7 изложить в следующей редакции:

«Приложение 7  
к Закону Костромской области  
от 30 декабря 2004 г. N 237-ЗКО

### **КАРТОГРАФИЧЕСКОЕ ОПИСАНИЕ ГРАНИЦ АНТРОПОВСКОГО МУНИЦИПАЛЬНОГО ОКРУГА**

Антроповский муниципальный округ расположен в центральной части Костромской области. Описание прохождения границ начинается с точки А, расположенной в северо-западной части Антроповского муниципального округа на пересечении границ Антроповского муниципального округа, Галичского и Чухломского муниципальных районов, и произведено по ходу часовой стрелки. От исходного положения точки А, по смежеству с Чухломским муниципальным районом, граница проходит ломаной линией на северо-восток и далее на восток по границам гослесфонда до реки Идол. На северо-востоке и востоке муниципальный округ граничит с Парфеньевским муниципальным округом, граница начинается при пересечении с рекой Идол по границам гослесфонда, проходит, делая изгиб, на восток по реке Талице, далее ломаной линией спускается на юг, по границам гослесфонда, по реке Нее делает изгиб на восток, пересекает участок Вологодского отделения Северной железной дороги, далее ломаной линией спускается на юг по границам гослесфонда. От начала восточной границы 121 квартала Понизовского участкового

лесничества ОГКУ "Антроповское лесничество" граничит с Нейским муниципальным округом. Граница с ним проходит в южном направлении, делая на уровне 2 квартала Шуйского участкового лесничества ОГКУ "Антроповское лесничество" изгиб на восток, затем по реке Шуе на юг по границе кварталов гослесфонда.

С северо-восточной точки, ограничивающей 33 квартал того же Шуйского участкового лесничества, начинается граница с Макарьевским муниципальным округом, которая проходит прямой линией на юг до границы с Кадыйским муниципальным округом, в точке стыковки Антроповского муниципального округа и Макарьевского и Кадыйского муниципальных округов.

Граница на юге с Кадыйским муниципальным округом, граница следует ломаной линией по границе земель гослесфонда, границе бывших совхозов "Словинский", "Суворовский", "Михайловский", границе земель гослесфонда в западном направлении, от пересечения с рекой Кусью в южном направлении до пересечения с рекой Пороньжей, где выходит на границу с Островским муниципальным округом.

В западной части Антроповский муниципальный округ граничит с Островским муниципальным округом. Граница проходит от пересечения с рекой Пороньжей по границам гослесфонда, бывшего совхоза "Прогресс", пересекает автодорогу Палкино-Клеванцово, идет по границе земель бывшего совхоза "Прогресс" в северо-западное направление, делает изгиб по землям гослесфонда, идет по реке Куси, границе бывшего совхоза "Трифоновский" и выходит на границу Галичского муниципального района.

Граница с Галичским муниципальным районом с запада, граница муниципального округа идет в северном направлении ломаной линией по границам земель гослесфонда, бывшего совхоза "Туриловский", гослесфонда, пересекает Северную железную дорогу, идет по границам гослесфонда, пересекает по границам автодорогу Степаново-Антропово-Крусаново и по границам гослесфонда выходит на границу с Чухломским муниципальным районом, начальной точке описания.»;

5) в приложении 11:

в абзаце один слова «Антроповским муниципальным районом» заменить словами «Антроповским муниципальным округом»;

в абзаце два слова «с Антроповским муниципальным районом» заменить словами «с Антроповским муниципальным округом», слова «Антроповского муниципального района» заменить словами «Антроповского муниципального округа»;

6) в приложении 15:

в абзаце первом слова «с Антроповским муниципальным районом» заменить словами «с Антроповским муниципальным округом»;

в абзацах семнадцатом и восемнадцатом слова «с Антроповским муниципальным районом» заменить словами «с Антроповским муниципальным округом»;

7) в приложении 19:

в абзаце тринадцатом слова «Антроповского муниципального района» заменить словами «Антроповского муниципального округа»;

в абзаце четырнадцатом слова «с Антроповским муниципальным районом» заменить словами «с Антроповским муниципальным округом», слова «Антроповского муниципального района» заменить словами «Антроповского муниципального округа»;

8) в первом и третьем абзацах приложения 21 слова «с Антроповским муниципальным районом» заменить словами «с Антроповским муниципальным округом»;

9) в приложении 23:

в абзаце втором слова «Антроповского и Чухломского муниципальных районов» заменить словами «Антроповского муниципального округа и Чухломского муниципального района»;

в абзаце девятом слова «с Антроповским муниципальным районом» заменить словами «с Антроповским муниципальным округом»;

в абзаце десятом «Антроповского муниципального района» заменить словами «Антроповского муниципального округа»;

10) в абзаце седьмом приложения 29 слова «с Антроповским муниципальным районом» заменить словами «с Антроповским муниципальным округом»;

11) приложения 7.1, 7.3, 7.6, 7.9 признать утратившими силу;

12) в абзацах пятом и шестом приложения 10 слова «с Антроповским муниципальным районом» заменить словами «с Антроповским муниципальным округом»;

13) в приложении 10.6:

в абзаце первом слова «Антроповским муниципальным районом» заменить словами «Антроповским муниципальным округом»;

в абзаце третьем слова «Антроповского муниципального района» заменить словами «Антроповского муниципального округа»;

в абзаце четвертом слова «с Антроповским муниципальным районом» заменить словами «с Антроповским муниципальным округом»;

14) в приложении 10.10:

в абзаце втором слова «Антроповского муниципального района» заменить словами «Антроповского муниципального округа», слова «с Антроповским муниципальным районом» заменить словами «с Антроповским муниципальным округом»;

в абзаце третьем слова «с Антроповским муниципальным районом» заменить словами «с Антроповским муниципальным округом»;

15) в приложении 31:

дополнить абзацами двадцать седьмым, двадцать восьмым следующего содержания:  
«Антроповский муниципальный округ:

д. Алексеевское, д. Алексино, д. Алешево, д. Ананьино, д. Андрюшино, п. Антропово, д. Бакшеево, д. Бедрино, д. Бекренево, д. Белозёрово, д. Бетелёво, д. Бобново, с. Боговское, с. Богослов, д. Болотово, д. Ботвино, д. Будаево, д. Бурдаково, д. Бутырино, с. Бушнево, д. Быково, д. Васильевка, д. Васютки, д. Власьевка, д. Волково, д. Вольгино, д. Воскресенское, д. Высоково, д. Высоково, д. Галкино, с. Георгиевское, д. Гладышево, д. Голенищцево, д. Голочелово, д. Голузино, д. Гора, д. Григорово, д. Гридино, д. Гусево, д. Дворище, д. Дектярёво, д. Демино, д. Демино, д. Деревенька, д. Дуброво, д. Дуплехово, д. Ерёмшино, д. Ермолино, д. Жихарево, д. Заболотье, д. Зачин, д. Зикеево, д. Зимнево, д. Ианнополь, д. Ивановково, д. Ивашево, д. Игнатьево, д. Извал, д. Ильинское, д. Исаково, д. Искино, д. Искра, д. Канино, д. Кикиморино, д. Колбино, д. Комарово, д. Конышево, д. Кордомец, д. Костарово, д. Кострыгино, д. Котельниково, д. Кочерёмово, д. Красник, д. Красник – Эльский, д. Красница, д. Красница -на-Щученке, д. Крутица, д. Курилово, д. Курново, д. Лаврушево, д. Легитово, с. Лежнево, д. Лом, д. Лучкино, д. Лысково, д. Макарово, п. Малинино, д. Малое Шалдово, д. Мальшево, д. Маркашево, д. Мелехино, д. Мелюшино, д. Мильгуново, д. Митево, д. Митино, д. Митюково, с. Михайловское, д. Михали, д. Михеево, д. Могучево, д. Мокеево, ж/д рзд. Монаково, д. Мохначево, д. Мухино, д. Мызино, д. Неверово, д. Немытки, д. Нестерово, д. Нечайково, ж/д рзд. Николо-Угол, д. Никулино, д. Никулищево, д. Нифаново, д. Новинское, д. Огонково, д. Олонино, д. Охотино, с. Палкино, д. Паново, д. Панькино, п. Пасьма, д. Пенье, с. Пеньки, д. Первушино, д. Першино, д. Першуково, д. Пестово, д. Плаксино, д. Подель, д. Половецкое, д. Полутино, д. Помчище, с. Понизье, д. Починок, д. Поярково, д. Просек, д. Пуминово, д. Романово, д. Савино, д. Савкино, д. Сатиево, д. Сатинское, д. Сваино, д. Семёшево, д. Скорлываново, д. Скородново, д. Слобода, с. Словинка, д. Спирдово, д. Спирково, д. Степино, д. Степурино, д. Сухоломово, д. Терёшино, д. Торопово, с. Трифон, д. Троицкое, д. Трухино, д. Турилово, д. Федяево, д. Филёво, д. Филино, д. Филино-Погарь, д. Халезово, д. Хлопцово, д. Цибаково, д. Чахово, д. Чашково, д. Чебаново, д. Шалдово, д. Шарапово, д. Шастово, д. Шахматово, д. Шельгино, д. Шерстнево, д. Шигорино, д. Шильдяково, д. Шихино, д. Шолохово, д. Шувакино, д. Шутово, д. Юркино, д. Юрьево, д. Якунино, д. Ястребино.

перечень населенных пунктов, входящих в состав территорий поселений Антроповского муниципального района Костромской области, признать утратившим силу.

#### Статья 7

Внести в Закон Костромской области от 9 февраля 2007 года № 112-4-ЗКО «Об административно-территориальном устройстве Костромской области» (в редакции Законов Костромской области от 26 мая 2008 года № 316-4-ЗКО, от 3 декабря 2008 года № 405-4-ЗКО, от 2 сентября 2010 года № 654-4-ЗКО, от 28 февраля 2011 года № 42-5-ЗКО, от 13 июля 2012 года № 263-5-ЗКО, от 26 ноября 2012 года № 308-5-ЗКО, от 1 февраля 2013 года № 332-5-ЗКО, от 24 сентября 2014 года № 567-5-ЗКО, от 7 июля 2015 года № 717-5-ЗКО, от 29 октября 2015 года № 10-6-ЗКО, от 29 июня 2016 года № 109-6-ЗКО, от 12 июля 2016 года № 134-6-ЗКО, от 30 мая 2017 года № 246-6-ЗКО, от 27 ноября 2017 года № 312-6-ЗКО, от 20 июня 2018 года № 386-6-ЗКО, от 27 ноября 2018 года № 480-6-ЗКО, от 18 июня 2019 года № 561-6-ЗКО, от 17 сентября 2019 года № 591-6-ЗКО, от 18 марта 2021 года № 65-7-ЗКО, от 26 апреля 2021 года № 76-7-ЗКО, от 26 апреля 2021 года № 77-7-ЗКО, от 21 мая 2021 года № 89-7-ЗКО, от 21 мая 2021 года № 90-7-ЗКО, от 21 мая 2021 года № 91-7-ЗКО, от 26 апреля 2022 года № 196-7-ЗКО, от 26 апреля 2022 года № 198-7-ЗКО, от 26 апреля 2022 года № 199-7-ЗКО, от 26 апреля 2022 года № 200-7-ЗКО, от 20 марта 2023 года № 345-7-ЗКО, от 20 марта 2023 года № 346-7-ЗКО, от 20 марта 2023 года № 347-7-ЗКО, от 23 мая 2023 года № 362-7-ЗКО, от 21 мая 2024 года № 478-7-ЗКО, от 21 мая 2024 года № 479-7-ЗКО, от 10.06.2024 № 494-7-ЗКО) следующие изменения:

1) статью 5 дополнить частями 2.28 и 2.29 следующего содержания:

«2.28 Установить, что границы Антроповского района совпадают с границами муниципального образования Антроповский муниципальный округ.

2.29 Установить границы поселений Антроповского района Костромской области согласно приложению 15 к настоящему Закону.»;

2) дополнить приложением 15 следующего содержания:

«Приложение 15  
к Закону Костромской области  
«Об административно-территориальном  
устройстве Костромской области»

### ОПИСАНИЕ ГРАНИЦ АНТРОПОВСКОГО ПОСЕЛЕНИЯ АНТРОПОВСКОГО РАЙОНА

Описание прохождения границ начинается с юго-восточного участка границы сельского поселения - точки А, на границе Антроповского и Парфеньевского районов, расположенной на пересечении границы районов и реки Шуя, в двух километрах на юго-восток от деревни Кострыгино, и произведено по ходу часовой стрелки.

От исходного положения - точки А, по смежеству с Палкинским сельским поселением граница Антроповского сельского поселения проходит 1 км в западном направлении по реке Шуя против ее течения и далее, совмещенная с границей бывшего колхоза "Россия" в западном направлении по северной границе квартала 39 Понизовского участкового лесничества ОГКУ "Антроповское лесничество", пересекает реку Бобровка и по северной границе кварталов 38 и 37 Понизовского участкового лесничества ОГКУ "Антроповское



лесничество" подходит к реке Шуя. Пересекает реку Шуя, проходит 300 метров в западном направлении, 700 метров ломаной линией в юго-западном направлении и, пройдя 100 метров в юго-восточном направлении, вновь подходит к реке Шуя. По реке Шуя граница сельского поселения проходит в юго-западном направлении против ее течения, подходит к восточной границе квартала 42 того же Понизовского участкового лесничества ОГКУ "Антроповское лесничество" и, проходя ломаной линией по его границе вдоль реки Шуя 700 метров, вновь подходит к реке и далее по реке против ее течения в южном и западном направлениях подходит к северной границе квартала 41 Понизовского участкового лесничества ОГКУ "Антроповское лесничество". Проходя по северной границе квартала 41 Понизовского участкового лесничества ОГКУ "Антроповское лесничество", огибая его с севера, запада и вновь с севера, и не доходя 170 метров до западной точки северной границы квартала 41 Понизовского участкового лесничества ОГКУ "Антроповское лесничество", граница сельского поселения проходит по лесным землям 500 метров на северо-восток и, пройдя 400 метров на северо-запад, подходит к реке Шуя в 700 метрах к югу от деревни Голочелово. По реке Шуя граница сельского поселения проходит в юго-западном направлении против ее течения и, пройдя 300 метров за устье ручья Каменный, идет в северо-западном направлении по лесным землям и подходит к юго-восточной границе квартала 35 Понизовского участкового лесничества ОГКУ "Антроповское лесничество", огибает квартал 35 Понизовского участкового лесничества ОГКУ "Антроповское лесничество" с южной стороны и по его юго-западной границе проходит в северо-западном направлении, пересекает ручей Каменный и далее по западной границе квартала 35 Понизовского участкового лесничества ОГКУ "Антроповское лесничество" подходит к северной его точке. От квартала 35 Понизовского участкового лесничества ОГКУ "Антроповское лесничество" совмещенная граница сельского поселения с границей бывшего колхоза "Россия" проходит в общем северном направлении по лесным землям и, огибая в 700 метрах с восточной стороны бывший населенный пункт Комлево, подходит к южной границе квартала 148 Первого Антроповского участкового лесничества ОГКУ "Антроповское лесничество". По южной границе кварталов 148 и 147 Первого Антроповского участкового лесничества ОГКУ "Антроповское лесничество" граница сельского поселения проходит в общем западном направлении. Далее, пройдя 2 км по лесным угодьям в юго-западном направлении, граница идет на север к урочищу Плетюково. Не доходя 200 метров до урочища Плетюково, граница сельского поселения поворачивает на юго-запад и подходит к реке Шуя, пройдя 1 км в южном направлении по течению реки Шуя, граница сельского поселения по суходолу выходит к восточной границе квартала 176 Первого Антроповского участкового лесничества ОГКУ "Антроповское лесничество", огибает его с восточной и южной сторон, подходит к реке Ержа и, пройдя 1,3 км против ее течения в западном и 400 м в юго-западном направлении, далее идет по лесным землям в южном направлении, совмещенная с границей бывшего колхоза "Искра", до северной границы квартала 21 Палкинского участкового лесничества ОГКУ "Антроповское лесничество". Проходя по северной границе квартала 21 Палкинского участкового лесничества ОГКУ "Антроповское лесничество" в западном направлении, граница сельского поселения пересекает автодорогу Антропово-Палкино-Кадый, проходит 1 км вдоль автодороги в юго-западном направлении и вновь пересекает автодорогу в юго-восточном направлении, огибает по западной границе квартал 21 Палкинского участкового лесничества ОГКУ "Антроповское лесничество" с пересечением автодороги Антропово-Палкино-Кадый в западном направлении и, совмещенная с границей бывшего колхоза "Искра", проходит в юго-западном направлении до квартала 17 Палкинского участкового лесничества ОГКУ "Антроповское лесничество". Огибает квартал 17 Палкинского участкового лесничества ОГКУ "Антроповское лесничество" по северной и западной его границам и далее по северной границе кварталов 19, 18 и 16 того же Палкинского участкового лесничества ОГКУ "Антроповское лесничество" граница сельского поселения подходит к реке Чернуха. По реке Чернуха граница проходит в северо-восточном направлении по ее течению до устья ручья и далее в общем западном направлении по ручью,

северной границе кварталов 15, 14, 13, 12 и 11 Палкинского участкового лесничества ОГКУ "Антроповское лесничество", подходит к истоку реки Чернуха, восточной границе квартала 4 того же участкового лесничества ОГКУ "Антроповское лесничество". Огибая квартал 4 Палкинского участкового лесничества ОГКУ "Антроповское лесничество" по восточной и северной его границам и проходя по северной границе квартала 3 Палкинского участкового лесничества ОГКУ "Антроповское лесничество" в восточном направлении, граница поселения подходит к точке Б, расположенной на границе Антроповского и Галичского районов, в 1,3 км на юго-западе от урочища Неверово.

От точки Б до точки В граница Антроповского сельского поселения совпадает с границей Антроповского района по смежеству с Галичским районом. Точка В расположена на пересечении границ Антроповского и Галичского районов и ручья в 300 метрах на юго-запад от кладбища урочища Жуково.

От точки В, по смежеству с Просекским сельским поселением, граница проходит на юго-восток по ручью против его течения и, пройдя 600 метров, идет на северо-восток до южной границы квартала 128 Первого Антроповского участкового лесничества ОГКУ "Антроповское лесничество" и далее в юго-восточном направлении по южной границе квартала 128 Первого Антроповского участкового лесничества ОГКУ "Антроповское лесничество" до восточной границы квартала 130 того же Первого Антроповского участкового лесничества ОГКУ "Антроповское лесничество", расположенной в 500 метрах на запад от деревни Нестерово. Проходя по восточной границе квартала 130 Первого Антроповского участкового лесничества ОГКУ "Антроповское лесничество" в южном направлении и огибая по западной, южной и восточной границам квартал 131 Первого Антроповского участкового лесничества ОГКУ "Антроповское лесничество" с пересечением ЛЭП 110 кВ "Галич-Нея" и ЛЭП 500 кВ "Буй-Киров" (в восточном и северо-западном направлениях), граница сельского поселения проходит в северном направлении по западной границе квартала 132 того же участкового лесничества ОГКУ "Антроповское лесничество", расположенного в 900 метрах на восток от деревни Нестерово. Не доходя 600 метров до северной границы квартала 132 Первого Антроповского участкового лесничества ОГКУ "Антроповское лесничество", граница сельского поселения, совмещенная со сложившейся границей бывшего совхоза "Антроповский", проходит в общем восточном направлении по лесным землям кварталов 132, 133 Первого Антроповского участкового лесничества ОГКУ "Антроповское лесничество" и далее в общем северном направлении по лесным землям кварталов 106 и 99 Первого Антроповского участкового лесничества ОГКУ "Антроповское лесничество" с пересечением автодороги Галич-Антропово-Крусаново подходит к реке Нея. Проходя по реке Нея 2 км в восточном направлении по ее течению, граница сельского поселения, вновь совмещенная с границей бывшего совхоза "Антроповский", проходит в общем южном направлении, разрезая квартал 99 Первого Антроповского участкового лесничества ОГКУ "Антроповское лесничество", пересекает автодорогу Галич-Антропово-Крусаново, идет по западной границе квартала 100 Первого Антроповского участкового лесничества ОГКУ "Антроповское лесничество" и, разрезая квартал 107 Первого Антроповского участкового лесничества ОГКУ "Антроповское лесничество", доходит до его середины. От середины квартала 107 Первого Антроповского участкового лесничества ОГКУ "Антроповское лесничество" граница сельского поселения, совмещенная с границей бывшего совхоза "Антроповский", проходит в восточном направлении, разрезая кварталы 108 и 109 Первого Антроповского участкового лесничества ОГКУ "Антроповское лесничество" и далее в южном направлении по восточной границе кварталов 109, 135 и 136 Первого Антроповского участкового лесничества ОГКУ "Антроповское лесничество" к северной границе полосы отвода Вологодского отделения Северной железной дороги, в 1 км на юго-восток от урочища Антропово. По полосе отвода Вологодского отделения Северной железной дороги граница сельского поселения проходит 3,1 км в северо-восточном направлении и подходит к границе поселка Антропово. По границе поселка Антропово

граница сельского поселения проходит 400 м прямой линией в северном направлении по восточной границе квартала 123 Первого Антроповского участкового лесничества ОГКУ "Антроповское лесничество", пересекает линию электропередач в северо-восточном направлении и, пройдя 150 метров, идет 220 м в северном направлении вдоль линии электропередач, далее идет на восток. Пройдя 150 метров, граница пересекает автодорогу подъезд к поселку Антропово и идет на север по восточной стороне подъезда к поселку Антропово, далее пересекает автодорогу Степаново-Антропово-Крусаново и, пройдя 200 метров, подходит к северной границе квартала 117 Первого Антроповского участкового лесничества ОГКУ "Антроповское лесничество".

По северной границе квартала 117 Первого Антроповского участкового лесничества ОГКУ "Антроповское лесничество" граница сельского поселения проходит в восточном направлении, пересекает железную дорогу Антропово-Маховатка и далее по северным землям квартала 118 Первого Антроповского участкового лесничества ОГКУ "Антроповское лесничество", по ручью вниз по его течению, по северо-западной границе квартала 111 Первого Антроповского участкового лесничества ОГКУ "Антроповское лесничество" и, проходя в северном направлении в 300 метрах от бывшего населенного пункта Каликино с западной его стороны, подходит к реке Нея. Пересекая реку Нея и пройдя 200 метров в северном направлении, граница сельского поселения подходит к кварталу 85 Первого Антроповского участкового лесничества ОГКУ "Антроповское лесничество" и по его границе в юго-западном направлении вновь подходит к реке Нея и, пройдя 400 метров против ее течения, выходит к кварталу 85 Первого Антроповского участкового лесничества ОГКУ "Антроповское лесничество" и, огибая его с южной и западной сторон, пересекая железную дорогу Антропово-Маховатка, подходит к кладбищу. От кладбища граница сельского поселения проходит в северо-западном направлении по юго-западной границе кварталов 84 и 79 Первого Антроповского участкового лесничества ОГКУ "Антроповское лесничество" и, не доходя 500 метров до населенного пункта Могучево, проходит по северной границе квартала 78 Первого Антроповского участкового лесничества ОГКУ "Антроповское лесничество" в западном направлении и далее ломаной линией в юго-западном направлении по землям кварталов 78 и 82 Первого Антроповского участкового лесничества ОГКУ "Антроповское лесничество" подходит к северной стороне гравийного карьера. Проходя по границе гравийного карьера 500 метров в западном направлении и далее по южной и западной границам квартала 82 Первого Антроповского участкового лесничества ОГКУ "Антроповское лесничество", граница сельского поселения огибает в 500 метрах с восточной и северной сторон населенный пункт Ботвино, проходит ломаной линией в общем юго-западном направлении по сложившейся границе бывшего совхоза "Коньшевский" (лесным кварталам 77, 76, 81, 83 Первого Антроповского участкового лесничества ОГКУ "Антроповское лесничество") и по восточной границе квартала 83 Первого Антроповского участкового лесничества ОГКУ "Антроповское лесничество" в северном направлении подходит к реке Верчуга. Проходя 400 метров против течения реки Верчуга, граница сельского поселения, совмещенная с границей бывшего совхоза "Коньшевский", проходит в северо-восточном направлении по землям кварталов 80 и 76 Первого Антроповского участкового лесничества ОГКУ "Антроповское лесничество" и далее в общем северном направлении по западной границе квартала 74 Первого Антроповского участкового лесничества ОГКУ "Антроповское лесничество", северо-западной границе квартала 72 Первого Антроповского участкового лесничества ОГКУ "Антроповское лесничество", восточной границе квартала 32 Первого Антроповского участкового лесничества ОГКУ "Антроповское лесничество". Далее граница идет по юго-восточной границе квартала 136 Бушневского участкового лесничества ОГКУ "Чухломское лесничество". От квартала 136 Бушневского участкового лесничества ОГКУ "Чухломское лесничество" граница проходит в северо-восточном направлении, пересекает железную дорогу Антропово-Маховатка и, пройдя 700 метров, подходит к реке Ега. Пересекает реку Ега в северо-восточном направлении и, пройдя 700 метров, граница сельского поселения

идет на север по западной границе квартала 19 Первого Антроповского участкового лесничества ОГКУ "Антроповское лесничество", пересекает автодорогу Ермолино, бывший населенный пункт Задний Двор и вдоль автодороги в восточном направлении подходит к северо-западной границе квартала 16 Первого Антроповского участкового лесничества ОГКУ "Антроповское лесничество". По северо-западной границе квартала 16 Первого Антроповского участкового лесничества ОГКУ "Антроповское лесничество", проходя прямой линией 1 км в северо-восточном направлении, граница сельского поселения подходит к точке Г - началу смежных земель Чухломского муниципального района.

От точки Г до исходной точки А граница Антроповского сельского поселения одновременно является границей Антроповского района по смежеству с Чухломским и Парфеньевским районами. Описание прохождения границ начинается с юго-восточного участка границы сельского поселения - точки А, на границе Антроповского и Парфеньевского районов, расположенной на пересечении границы муниципальных районов и реки Шуя, в двух километрах на юго-восток от деревни Кострыгино, и произведено по часовой стрелки.

От исходного положения - точки А, по смежеству с Палкинским сельским поселением граница Антроповского сельского поселения проходит 1 км в западном направлении по реке Шуя против ее течения и далее, совмещенная с границей бывшего колхоза "Россия" в западном направлении по северной границе квартала 39 Понизовского участкового лесничества ОГКУ "Антроповское лесничество", пересекает реку Бобровка и по северной границе кварталов 38 и 37 Понизовского участкового лесничества ОГКУ "Антроповское лесничество" подходит к реке Шуя. Пересекает реку Шуя, проходит 300 метров в западном направлении, 700 метров ломаной линией в юго-западном направлении и, пройдя 100 метров в юго-восточном направлении, вновь подходит к реке Шуя. По реке Шуя граница сельского поселения проходит в юго-западном направлении против ее течения, подходит к восточной границе квартала 42 того же Понизовского участкового лесничества ОГКУ "Антроповское лесничество" и, проходя ломаной линией по его границе вдоль реки Шуя 700 метров, вновь подходит к реке и далее по реке против ее течения в южном и западном направлениях подходит к северной границе квартала 41 Понизовского участкового лесничества ОГКУ "Антроповское лесничество". Проходя по северной границе квартала 41 Понизовского участкового лесничества ОГКУ "Антроповское лесничество", огибая его с севера, запада и вновь с севера, и не доходя 170 метров до западной точки северной границы квартала 41 Понизовского участкового лесничества ОГКУ "Антроповское лесничество", граница сельского поселения проходит по лесным землям 500 метров на северо-восток и, пройдя 400 метров на северо-запад, подходит к реке Шуя в 700 метрах к югу от деревни Голочелово. По реке Шуя граница сельского поселения проходит в юго-западном направлении против ее течения и, пройдя 300 метров за устье ручья Каменный, идет в северо-западном направлении по лесным землям и подходит к юго-восточной границе квартала 35 Понизовского участкового лесничества ОГКУ "Антроповское лесничество", огибает квартал 35 Понизовского участкового лесничества ОГКУ "Антроповское лесничество" с южной стороны и по его юго-западной границе проходит в северо-западном направлении, пересекает ручей Каменный и далее по западной границе квартала 35 Понизовского участкового лесничества ОГКУ "Антроповское лесничество" подходит к северной его точке. От квартала 35 Понизовского участкового лесничества ОГКУ "Антроповское лесничество" совмещенная граница сельского поселения с границей бывшего колхоза "Россия" проходит в общем северном направлении по лесным землям и, огибая в 700 метрах с восточной стороны бывший населенный пункт Комлево, подходит к южной границе квартала 148 Первого Антроповского участкового лесничества ОГКУ "Антроповское лесничество". По южной границе кварталов 148 и 147 Первого Антроповского участкового лесничества ОГКУ "Антроповское лесничество" граница сельского поселения проходит в общем западном направлении. Далее, пройдя 2 км по лесным угодьям в юго-западном направлении, граница идет на север к урочищу Плетюково. Не доходя 200 метров до урочища Плетюково, граница

сельского поселения поворачивает на юго-запад и подходит к реке Шуя, пройдя 1 км в южном направлении по течению реки Шуя, граница сельского поселения по суходолу выходит к восточной границе квартала 176 Первого Антроповского участкового лесничества ОГКУ "Антроповское лесничество", огибает его с восточной и южной сторон, подходит к реке Ержа и, пройдя 1,3 км против ее течения в западном и 400 м в юго-западном направлении, далее идет по лесным землям в южном направлении, совмещенная с границей бывшего колхоза "Искра", до северной границы квартала 21 Палкинского участкового лесничества ОГКУ "Антроповское лесничество". Проходя по северной границе квартала 21 Палкинского участкового лесничества ОГКУ "Антроповское лесничество" в западном направлении, граница сельского поселения пересекает автодорогу Антропово-Палкино-Кады, проходит 1 км вдоль автодороги в юго-западном направлении и вновь пересекает автодорогу в юго-восточном направлении, огибает по западной границе квартал 21 Палкинского участкового лесничества ОГКУ "Антроповское лесничество" с пересечением автодороги Антропово-Палкино-Кады в западном направлении и, совмещенная с границей бывшего колхоза "Искра", проходит в юго-западном направлении до квартала 17 Палкинского участкового лесничества ОГКУ "Антроповское лесничество". Огибает квартал 17 Палкинского участкового лесничества ОГКУ "Антроповское лесничество" по северной и западной его границам и далее по северной границе кварталов 19, 18 и 16 того же Палкинского участкового лесничества ОГКУ "Антроповское лесничество" граница сельского поселения подходит к реке Чернуха. По реке Чернуха граница проходит в северо-восточном направлении по ее течению до устья ручья и далее в общем западном направлении по ручью, северной границе кварталов 15, 14, 13, 12 и 11 Палкинского участкового лесничества ОГКУ "Антроповское лесничество", подходит к истоку реки Чернуха, восточной границе квартала 4 того же участкового лесничества ОГКУ "Антроповское лесничество". Огибая квартал 4 Палкинского участкового лесничества ОГКУ "Антроповское лесничество" по восточной и северной его границам и проходя по северной границе квартала 3 Палкинского участкового лесничества ОГКУ "Антроповское лесничество" в восточном направлении, граница поселения подходит к точке Б, расположенной на границе Антроповского и Галичского районов, в 1,3 км на юго-западе от урочища Неверово.

От точки Б до точки В граница Антроповского сельского поселения совпадает с границей Антроповского района по смежеству с Галичским районом. Точка В расположена на пересечении границ Антроповского и Галичского районов и ручья в 300 метрах на юго-запад от кладбища урочища Жуково.

От точки В, по смежеству с Просекским сельским поселением, граница проходит на юго-восток по ручью против его течения и, пройдя 600 метров, идет на северо-восток до южной границы квартала 128 Первого Антроповского участкового лесничества ОГКУ "Антроповское лесничество" и далее в юго-восточном направлении по южной границе квартала 128 Первого Антроповского участкового лесничества ОГКУ "Антроповское лесничество" до восточной границы квартала 130 того же Первого Антроповского участкового лесничества ОГКУ "Антроповское лесничество", расположенной в 500 метрах на запад от деревни Нестерово. Проходя по восточной границе квартала 130 Первого Антроповского участкового лесничества ОГКУ "Антроповское лесничество" в южном направлении и огибая по западной, южной и восточной границам квартал 131 Первого Антроповского участкового лесничества ОГКУ "Антроповское лесничество" с пересечением ЛЭП 110 кВ "Галич-Нея" и ЛЭП 500 кВ "Буй-Киров" (в восточном и северо-западном направлениях), граница сельского поселения проходит в северном направлении по западной границе квартала 132 того же участкового лесничества ОГКУ "Антроповское лесничество", расположенного в 900 метрах на восток от деревни Нестерово. Не доходя 600 метров до северной границы квартала 132 Первого Антроповского участкового лесничества ОГКУ "Антроповское лесничество", граница сельского поселения, совмещенная со сложившейся границей бывшего совхоза "Антроповский", проходит в общем восточном направлении по лесным землям кварталов 132, 133 Первого Антроповского участкового лесничества ОГКУ

"Антроповское лесничество" и далее в общем северном направлении по лесным землям кварталов 106 и 99 Первого Антроповского участкового лесничества ОГКУ "Антроповское лесничество" с пересечением автодороги Галич-Антропово-Крусаново подходит к реке Нея. Проходя по реке Нея 2 км в восточном направлении по ее течению, граница сельского поселения, вновь совмещенная с границей бывшего совхоза "Антроповский", проходит в общем южном направлении, разрезая квартал 99 Первого Антроповского участкового лесничества ОГКУ "Антроповское лесничество", пересекает автодорогу Галич-Антропово-Крусаново, идет по западной границе квартала 100 Первого Антроповского участкового лесничества ОГКУ "Антроповское лесничество" и, разрезая квартал 107 Первого Антроповского участкового лесничества ОГКУ "Антроповское лесничество", доходит до его середины. От середины квартала 107 Первого Антроповского участкового лесничества ОГКУ "Антроповское лесничество" граница сельского поселения, совмещенная с границей бывшего совхоза "Антроповский", проходит в восточном направлении, разрезая кварталы 108 и 109 Первого Антроповского участкового лесничества ОГКУ "Антроповское лесничество" и далее в южном направлении по восточной границе кварталов 109, 135 и 136 Первого Антроповского участкового лесничества ОГКУ "Антроповское лесничество" к северной границе полосы отвода Вологодского отделения Северной железной дороги, в 1 км на юго-восток от урочища Антропово. По полосе отвода Вологодского отделения Северной железной дороги граница сельского поселения проходит 3,1 км в северо-восточном направлении и подходит к границе поселка Антропово. По границе поселка Антропово граница сельского поселения проходит 400 м прямой линией в северном направлении по восточной границе квартала 123 Первого Антроповского участкового лесничества ОГКУ "Антроповское лесничество", пересекает линию электропередач в северо-восточном направлении и, пройдя 150 метров, идет 220 м в северном направлении вдоль линии электропередач, далее идет на восток. Пройдя 150 метров, граница пересекает автодорогу подъезд к поселку Антропово и идет на север по восточной стороне подъезда к поселку Антропово, далее пересекает автодорогу Степаново-Антропово-Крусаново и, пройдя 200 метров, подходит к северной границе квартала 117 Первого Антроповского участкового лесничества ОГКУ "Антроповское лесничество".

По северной границе квартала 117 Первого Антроповского участкового лесничества ОГКУ "Антроповское лесничество" граница сельского поселения проходит в восточном направлении, пересекает железную дорогу Антропово-Маховатка и далее по северным землям квартала 118 Первого Антроповского участкового лесничества ОГКУ "Антроповское лесничество", по ручью вниз по его течению, по северо-западной границе квартала 111 Первого Антроповского участкового лесничества ОГКУ "Антроповское лесничество" и, проходя в северном направлении в 300 метрах от бывшего населенного пункта Каликино с западной его стороны, подходит к реке Нея. Пересекая реку Нея и пройдя 200 метров в северном направлении, граница сельского поселения подходит к кварталу 85 Первого Антроповского участкового лесничества ОГКУ "Антроповское лесничество" и по его границе в юго-западном направлении вновь подходит к реке Нея и, пройдя 400 метров против ее течения, выходит к кварталу 85 Первого Антроповского участкового лесничества ОГКУ "Антроповское лесничество" и, огибая его с южной и западной сторон, пересекая железную дорогу Антропово-Маховатка, подходит к кладбищу. От кладбища граница сельского поселения проходит в северо-западном направлении по юго-западной границе кварталов 84 и 79 Первого Антроповского участкового лесничества ОГКУ "Антроповское лесничество" и, не доходя 500 метров до населенного пункта Могучево, проходит по северной границе квартала 78 Первого Антроповского участкового лесничества ОГКУ "Антроповское лесничество" в западном направлении и далее ломаной линией в юго-западном направлении по землям кварталов 78 и 82 Первого Антроповского участкового лесничества ОГКУ "Антроповское лесничество" подходит к северной стороне гравийного карьера. Проходя по границе гравийного карьера 500 метров в западном направлении и далее по южной и западной границам квартала 82 Первого Антроповского участкового



лесничества ОГКУ "Антроповское лесничество", граница сельского поселения огибает в 500 метрах с восточной и северной сторон населенный пункт Ботвино, проходит ломаной линией в общем юго-западном направлении по сложившейся границе бывшего совхоза "Коньшевский" (лесным кварталам 77, 76, 81, 83 Первого Антроповского участкового лесничества ОГКУ "Антроповское лесничество") и по восточной границе квартала 83 Первого Антроповского участкового лесничества ОГКУ "Антроповское лесничество" в северном направлении подходит к реке Верчуга. Проходя 400 метров против течения реки Верчуга, граница сельского поселения, совмещенная с границей бывшего совхоза "Коньшевский", проходит в северо-восточном направлении по землям кварталов 80 и 76 Первого Антроповского участкового лесничества ОГКУ "Антроповское лесничество" и далее в общем северном направлении по западной границе квартала 74 Первого Антроповского участкового лесничества ОГКУ "Антроповское лесничество", северо-западной границе квартала 72 Первого Антроповского участкового лесничества ОГКУ "Антроповское лесничество", восточной границе квартала 32 Первого Антроповского участкового лесничества ОГКУ "Антроповское лесничество". Далее граница идет по юго-восточной границе квартала 136 Бушневского участкового лесничества ОГКУ "Чухломское лесничество". От квартала 136 Бушневского участкового лесничества ОГКУ "Чухломское лесничество" граница проходит в северо-восточном направлении, пересекает железную дорогу Антропово-Маховатка и, пройдя 700 метров, подходит к реке Ега. Пересекает реку Ега в северо-восточном направлении и, пройдя 700 метров, граница сельского поселения идет на север по западной границе квартала 19 Первого Антроповского участкового лесничества ОГКУ "Антроповское лесничество", пересекает автодорогу Ермолино, бывший населенный пункт Задний Двор и вдоль автодороги в восточном направлении подходит к северо-западной границе квартала 16 Первого Антроповского участкового лесничества ОГКУ "Антроповское лесничество". По северо-западной границе квартала 16 Первого Антроповского участкового лесничества ОГКУ "Антроповское лесничество", проходя прямой линией 1 км в северо-восточном направлении, граница сельского поселения подходит к точке Г - началу смежных земель Чухломского муниципального района.

От точки Г до исходной точки А граница Антроповского сельского поселения одновременно является границей Антроповского района по смежеству с Чухломским и Парфеньевским районами.

## ОПИСАНИЕ ГРАНИЦ КОТЕЛЬНИКОВСКОГО ПОСЕЛЕНИЯ АНТРОПОВСКОГО РАЙОНА

Описание прохождения границы начинается с северного участка границы сельского поселения - точки А, расположенной на границе Антроповского и Галичского районов в 1,5 км на юго-западе от урочища Шахматово и произведено по ходу часовой стрелки.

От исходного положения точки А по смежеству с Палкинским сельским поселением граница поселения проходит 650 метров в юго-восточном направлении по северо-восточной границе квартала 87 Антроповского лесхоза Палкинского лесничества. Огибает квартал 87 с восточной стороны по его границе и проходит в южном направлении до северной границы квартала 98. По северной границе квартала 98 граница поселения проходит в северо-восточном направлении и далее, совмещенная с границей бывшего совхоза "Туриловский", идет ломаной линией 6,0 км по северным границам кварталов 89, 90 и 91 до северо-восточного угла квартала 91, далее по северной границе кварталов 92 и 93 в восточном направлении до северо-западного угла квартала 93. От квартала 93 граница поселения, совмещенная с границей бывшего совхоза "Туриловский", разрезая массив лесного квартала 69, идет в северном направлении до реки Шача. Проходит 0,7 км по течению реки Шача в восточном направлении и далее в общем южном направлении по сложившейся границе бывшего совхоза "Октябрьский" к кварталу 93. От квартала 93 граница поселения, огибая кварталы 94, 95 и 105 с северной и восточной сторон по сложившейся границе бывшего

совхоза "Октябрьский", подходит в общем южном направлении к реке Сайма. По реке Сайма граница поселения проходит 0,9 км по ее течению в восточном направлении и далее в южном направлении по восточным границам кварталов 105, 109 и 111, далее проходит 0,6 км в восточном направлении по северной границе квартала 112.

Далее граница поселения проходит в северо-восточном направлении по лесным угодьям сложившейся границы бывшего совхоза "Суворовский", проходит 1,0 км по течению безымянного ручья и далее ломаной линией, лесными и пахотными угодьями бывшего совхоза "Суворовский" подходит к реке Шача. По реке Шача граница поселения проходит 3,5 км против течения и в северном направлении и далее 2,0 км прямой линией на северо-восток до южной границы квартала 75.

От квартала 75 граница поселения, пересекая автодорогу Палкино-Котельниково, проходит в восточном направлении по южной границе кварталов 75, 76 и 77 до реки Щученка, по реке Щученка граница поселения проходит 500 метров по ее течению в юго-восточном направлении и далее в общем южном направлении по западной границе кварталов 82 и 84. Огибает квартал 84 по южной и восточной его границе и подходит к южной границе квартала 82. По южной границе квартала 82 граница поселения проходит в восточном направлении и далее по западной границе квартала 85, по течению ручья и вновь по западной границе квартала 85 в южном направлении.

Далее граница поселения проходит в юго-западном направлении по безымянному ручью до реки Шача, идет против ее течения 0,3 км и пересекает реку Шача в 0,8 км северо-западнее деревни Бакшеево и, совмещенная с границей бывшего совхоза "Словинский", лесными угодьями вновь подходит к реке Шача, по середине реки Шача граница поселения идет 1,5 км в южном направлении по ее течению и южнее устья реки Левда проходит 1,0 км прямой линией в юго-западном направлении до квартала 118. По восточной границе квартала 118 граница поселения проходит в южном направлении до точки Б. Точка Б находится на границе Антроповского и Кадыйского муниципальных районов, расположена на юго-восточной поворотной точке квартала 141 Антроповского лесхоза Палкинского лесничества.

От точки Б до исходной точки А граница Котельниковского сельского поселения совпадает с границей Антроповского района по смежеству с Кадыйским, Островским и Галичским районами.

## ОПИСАНИЕ ГРАНИЦ ПАЛКИНСКОГО ПОСЕЛЕНИЯ АНТРОПОВСКОГО РАЙОНА

Описание прохождения границ начинается с северо-западного участка границы сельского поселения - точки А на границе Антроповского и Галичского районов, расположенной на северо-западной поворотной точке квартала 3 Антроповского лесхоза и произведено по ходу часовой стрелки.

От исходного положения точки А по смежеству с Курновским сельским поселением граница поселения проходит 3,6 км в юго-восточном направлении по северной границе квартала 3, и, огибая квартал 4 по северной и восточной его границе, подходит к северной границе квартала 11. По северным границам кварталов 11, 12, 13, 14 и 15 граница поселения проходит ломаной линией до безымянного ручья и по его течению подходит к реке Чернуха. По реке Чернуха граница поселения проходит 1 км в южном направлении, затем проходит в юго-восточном направлении по безымянному ручью, против его течения, и северо-восточным границам кварталов 16 и 18 до квартала 19. По северо-западной границе кварталов 19 и 17 граница поселения проходит в северо-восточном направлении, огибает квартал 17 по северной его границе и, пройдя 2 км прямой линией в северо-восточном направлении в 0,5 км на севере от населенного пункта Сокольниково, подходит к автодороге Антропово-Палкино. Пересекает автодорогу в восточном направлении и, огибая квартал 21 по западной его границе, вновь пересекает автодорогу в северо-западном направлении.



Проходит вдоль полосы отвода автодороги 1 км в северо-восточном направлении, вторично пересекает автодорогу Антропово-Палкино в восточном направлении, проходит по северной границе квартала 21 в восточном направлении и далее, совмещенная с границей бывшего колхоза имени Ленина, граница поселения проходит на север до реки Ержа. По реке Ержа граница поселения проходит по ее течению в северо-восточном направлении к южной границе квартала 176 Антроповского лесхоза Антроповского лесничества. Огибает квартал 176 по южной и восточной его границе и, совмещенная с границей бывшего колхоза им. Ленина, подходит к реке Шуя. По реке Шуя граница поселения проходит 1,3 км против ее течения в северном направлении, затем идет 1 км в северо-восточном направлении в 0,3 км к югу от урочища Петлюково и далее, совмещенная с границей бывшего колхоза имени Ленина, проходит 1,3 км в южном направлении к безымянному ручью. Пересекает безымянный ручей, и в общем северо-восточном направлении по лесным угодьям подходит к западной границе квартала 147. Далее граница поселения ломаной линией проходит в восточном направлении по южной границе кварталов 147 и 148 и далее, совмещенная с границей бывшего колхоза имени Ленина, идет в общем южном направлении в 0,9 км на юго-западе от населенного пункта Мохначево и в 0,5 км на юго-востоке от бывшего населенного пункта Комлево до северной границы квартала 35 Антроповского лесхоза Понизовского лесничества. По западной границе кварталов 35 и 36 граница поселения проходит в южном направлении и, огибая квартал 36 по южной границе, подходит в юго-восточном направлении к реке Шуя. По середине реки Шуя граница поселения проходит 1,5 км в восточном направлении по ее течению, затем по сложившейся границе бывшего колхоза имени Ленина в юго-западном направлении подходит в 0,7 км южнее деревни Голочелово к северной границе квартала 41. Проходя по северной границе квартала 41 в восточном направлении, граница поселения вновь подходит к реке Шуя. Проходит по середине реки Шуя 2,4 км по ее течению, затем выходит на восточную границу квартала 42 и, пройдя 0,8 км по восточной границе квартала 42 в южном направлении, вновь подходит к реке Шуя. По середине реки Шуя граница поселения проходит 3,0 км по ее течению, затем выходит на левую сторону реки и, пройдя ломаной линией в северо-восточном направлении по сложившейся границе бывшего колхоза "Россия", вновь подходит к реке Шуя. Пересекает реку Шуя в 0,2 км выше устья реки Ингирь, и в восточном направлении граница поселения проходит по северным границам кварталов 37, 38 и 39 до реки Шуя. По середине реки Шуя граница поселения проходит 1 км по ее течению в восточном направлении и подходит к точке Б, началу смежных земель Парфеньевского района.

От точки Б до точки В граница Палкинского сельского поселения совпадает с границей Антроповского района по смежеству с Парфеньевским, Нейским, Макарьевским и Кадыйским районами.

От точки В по смежеству с Котельниковским сельским поселением граница проходит сначала в общем северном направлении по восточной и северо-восточной границам квартала 118 Антроповского лесхоза Палкинского лесничества. От северо-восточного угла квартала 118 граница поселения проходит 1 км прямой линией в северо-восточном направлении и подходит к реке Шача южнее устья реки Левда. По реке Шача граница поселения проходит 1700 метров против ее течения в северном направлении и далее, проходя в северном направлении по суходолу, совмещенная с границей бывшего совхоза "Словинский", вновь подходит к реке Шача в 800 метрах на северо-западе от деревни Бакшеево. Пересекает реку Шача и в северо-восточном направлении по безымянному ручью против его течения и сложившейся границе бывшего совхоза "Словинский" граница поселения подходит к юго-западному углу квартала 86. Далее граница поселения проходит в северо-западном направлении до южной границы квартала 85. По южной границе квартала 85 граница поселения проходит в западном направлении и по его западной границе подходит к безымянному ручью. Проходит 1,5 км против течения безымянного ручья в северном направлении и вновь по западной границе квартала 85 подходит к южной границе квартала 82. По южной границе квартала 82 граница поселения проходит в западном направлении до

северо-восточного угла квартала 84 и, огибая его с восточной, южной и западной сторон, подходит к кварталу 82. От квартала 82 граница поселения проходит по его западной границе в северо-западном направлении до реки Щученка. Проходит 0,5 км против течения реки Щученка в северо-западном направлении и далее - по южной границе кварталов 77 и 76 в общем западном направлении подходит к автодороге Палкино-Пеньки-Ломки. Пересекает автодорогу в западном направлении, проходит по южной границе квартала 75 и по сложившейся границе бывшего совхоза "Октябрьский" в юго-западном направлении в 0,5 км на северо-западе от урочища Воскресенское, подходит к реке Шача. По реке Шача граница поселения проходит 3 км в южном направлении, затем в общем юго-западном направлении, совмещенная с границей бывшего совхоза "Октябрьский", подходит к безымянному ручью в 0,6 км на западе от кладбища у населённого пункта Сатинское. По безымянному ручью граница поселения проходит 1 км в западном направлении против его течения и далее по сложившейся границе бывшего совхоза "Октябрьский" подходит к северо-восточной границе квартала 112 и проходит 0,6 км в западном направлении по границе квартала 112.

Далее граница поселения, совмещенная с границей бывшего совхоза "Октябрьский", проходит 3,8 км в северном направлении по восточной стороне кварталов 111, 109 и 105 к реке Сайма. По реке Сайма граница поселения проходит 0,9 км в западном направлении и по границе бывшего совхоза "Октябрьский" в северо-восточном направлении подходит к реке Шача. От реки Шача граница поселения, совмещенная с границей бывшего совхоза "Октябрьский", проходит в общем северо-западном направлении по северо-восточной стороне кварталов 95, 94 и 69 до реки Шача. Проходит 0,7 км против течения реки Шача в западном направлении, затем, совмещенная с границей бывшего совхоза "Туриловский", идет в юго-западном направлении по северо-западной стороне квартала 69 до северной границы квартала 93. По северной границе кварталов 93 и 92 граница поселения проходит в западном направлении до северо-восточного угла квартала 91, огибая северо-восточную сторону квартала 91 и далее по северной границе квартала 91, 90 в западном направлении и северо-западной границе квартала 89 в юго-западном направлении подходит к северо-восточной границе квартала 98. От северо-восточной границы квартала 98 граница поселения проходит в общем северном направлении по восточной границе квартала 87 и по северо-восточной его границе в северо-западном направлении подходит у ручья Черный к точке Г на границе Антроповского и Галичского районов.

От точки Г до исходной точки А граница Палкинского сельского поселения совпадает с границей Антроповского района по смежеству с Галичским районом."

## ОПИСАНИЕ ГРАНИЦ ПРОСЕКСКОГО ПОСЕЛЕНИЯ АНТРОПОВСКОГО РАЙОНА

На севере границы проходят по контурам гослесфонда и границе района с Чухломским районом.

На северо-востоке граница с Курновским сельским поселением проходит по границам гослесфонда пересекает реку Ега, автодорогу Коньшево-Бушнево и снова по квартальной границе гослесфонда спускается на юг, пересекает реку Верчугу, поворачивает на восток и по квартальной границе гослесфонда пересекает дорогу Просек-Коньшево, по квартальной границе гослесфонда идет на юго-восток до реки Нея, по квартальной границе гослесфонда пересекает реку Нея, спускается на юг, по границе гослесфонда выходит к границе поселка Антропово.

С северо-западной стороны проходит по границам поселка. На юге граница с Курновским сельским поселением выходит на квартальную границу гослесфонда. Далее граница с Курновским сельским поселением поворачивает на север до реки Нея, идет по реке Нея на запад, затем по границам гослесфонда опускается на юг, поворачивает на запад и выходит на границу района с Галичским районом.

С запада граница идет по границе района по контуру гослесфонда с Галичским районом.

#### Статья 8

В подпункте 9.3 пункта 9 приложения к Закону Костромской области от 31 марта 2015 года № 647-5-ЗКО «О создании и упразднении судебных участков и должностей мировых судей в Костромской области» (в редакции Законов Костромской области от 12 июля 2016 года № 127-6-ЗКО, от 15 декабря 2017 года № 327-6-ЗКО, от 27 февраля 2019 года № 516-6-ЗКО, от 27 февраля 2020 года № 657-6-ЗКО, от 26 мая 2020 года № 684-6-ЗКО, от 22 декабря 2020 года № 40-7-ЗКО, от 18 марта 2021 года № 65-7-ЗКО, от 26 апреля 2021 года № 76-7-ЗКО, от 26 апреля 2021 года № 77-7-ЗКО, от 21 мая 2021 года № 90-7-ЗКО, от 21 декабря 2021 года № 170-7-ЗКО, от 26 апреля 2022 года № 199-7-ЗКО, от 26 апреля 2022 года № 200-7-ЗКО, от 21 декабря 2022 года № 305-7-ЗКО, от 20 марта 2023 года № 345-7-ЗКО, от 20 марта 2023 года № 346-7-ЗКО, от 20 марта 2023 года № 347-7-ЗКО, от 23 мая 2023 года № 362-7-ЗКО, от 15 декабря 2023 года № 434-7-ЗКО, от 21 мая 2024 года № 478-7-ЗКО, от 21 мая 2024 года № 479-7-ЗКО, от 10 июня 2024 года № 494-7-ЗКО) слова «Антроповского муниципального района» заменить словами «Антроповского муниципального округа».

#### Статья 9

Со дня вступления в силу настоящего Закона признать утратившими силу:

1) Закон Костромской области от 16 июля 2018 года № 411-6-ЗКО «О преобразовании некоторых муниципальных образований в Антроповском муниципальном районе Костромской области и внесении изменений в Закон Костромской области «Об установлении границ муниципальных образований в Костромской области и наделении их статусом»;

2) пункты 1, 2, 3 статьи 1, пункты 3 и 5 статьи 3 Закона Костромской области от 22 июня 2010 года № 626-4-ЗКО «О преобразовании некоторых муниципальных образований в Антроповском, Вохомском, Галичском, Кологривском, Межевском, Поназыревском, Пыщугском, Судиславском, Сусанинском, Чухломском, Шарьинском муниципальных районах Костромской области и внесении изменений в закон Костромской области "Об установлении границ муниципальных образований в Костромской области и наделении их статусом"»

#### Статья 10

1. Настоящий Закон вступает в силу по истечении десяти дней после дня его официального опубликования, за исключением части 1 статьи 2, статьи 3 настоящего Закона.

2. Часть 1 статьи 2, статья 3 настоящего Закона вступают в силу по истечении одного месяца со дня вступления в силу настоящего Закона при отсутствии инициативы граждан о проведении местного референдума по вопросу определения структуры органов местного самоуправления вновь образованного муниципального образования.

Губернатор  
Костромской области

С. Ситников

Кострома

«\_\_\_» \_\_\_\_\_ 2024 года

№ \_\_\_\_\_

## ПОЯСНИТЕЛЬНАЯ ЗАПИСКА

к проекту закона Костромской области «О преобразовании муниципальных образований, входящих в состав Антроповского муниципального района Костромской области, и внесении изменений в отдельные законодательные акты Костромской области»

Проект закона Костромской области «О преобразовании муниципальных образований, входящих в состав Антроповского муниципального района Костромской области, и внесении изменений в отдельные законодательные акты Костромской области» разработан в соответствии с Федеральным законом от 6 октября 2003 года № 131-ФЗ «Об общих принципах организации местного самоуправления в Российской Федерации» (далее – Федеральный закон), в целях реализации мнения населения муниципальных образований, входящих в состав Антроповского муниципального района Костромской области, выразившего через представительные органы муниципальных образований согласие на объединение поселений Антроповского муниципального района Костромской области.

Законопроект разработан по результатам проведенных публичных слушаний и согласия населения, выраженного представительными органами муниципальных образований Антроповского муниципального района Костромской области.

Преобразование поселений, входящих в состав Антроповского муниципального района Костромской области, осуществляется с целью повышения уровня жизни населения, социально-экономическое развитие района, для самостоятельного решения органами местного самоуправления вопросов местного значения.

В результате объединения поселений и наделения вновь образованного муниципального образования статусом муниципального округа будут достигнуты следующие положительные результаты:

1) сократятся расходы на содержание органов местного самоуправления муниципального образования, при этом высвободившиеся средства могут быть направлены на иные нужды муниципального образования;


2) местное самоуправление на территории муниципального округа образует единую систему, что позволит в наибольшей степени эффективно решать вопросы местного значения;

3) бюджет муниципального округа будет единым и поэтому расширяет финансовые возможности органов местного самоуправления по осуществлению их полномочий по решению вопросов местного значения и предполагающим равномерное распределение бюджетных средств.

Кроме того, объединение поселений позволит оптимизировать административно-территориальное устройство территории, создать единый орган управления, что положительным образом скажется на выполнении полномочий по решению вопросов местного значения.

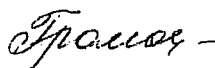
Принятие законопроекта не потребует выделения средств областного бюджета.

Председатель Собрании депутатов  
Антроповского муниципального района



Н.А.Головцов

Глава  
Антроповского муниципального района



Е.Л.Громова

**О ФИНАНСОВО-ЭКОНОМИЧЕСКОЕ ОБОСНОВАНИЕ**  
к проекту закона Костромской области «О преобразовании муниципальных образований, входящих в состав Антроповского муниципального района Костромской области, и внесении изменений в отдельные законодательные акты Костромской области»

Принятие Закона Костромской области «О преобразовании муниципальных образований, входящих в состав Антроповского муниципального района Костромской области, и внесении изменений в отдельные законодательные акты Костромской области» потребует дополнительных средств из бюджета Антроповского муниципального района на проведение выборов депутатов представительного органа нового преобразованного муниципального образования в 2024 году, которые составят **1489,8 тыс. рублей.**

| Наименование муниципального образования | Статьи затрат. тыс. рублей             |                    |                     |                                       |        |
|---|--|--------------------|---------------------|---------------------------------------|--------|
|   | Расходы на дополнительную оплату труда | Печатная продукция | Канцелярские товары | Прочие расходы (включая транспортные) | Итого  |
| Антроповский муниципальный район        | 1348,8                                 | 26,5               | 15,5                | 99,0                                  | 1489,8 |

**СОВЕТ ДЕПУТАТОВ  
АНТРОПОВСКОГО СЕЛЬСКОГО ПОСЕЛЕНИЯ  
АНТРОПОВСКОГО МУНИЦИПАЛЬНОГО РАЙОНА  
КОСТРОМСКОЙ ОБЛАСТИ**

**РЕШЕНИЕ**

от 26 июня 2024 года №43

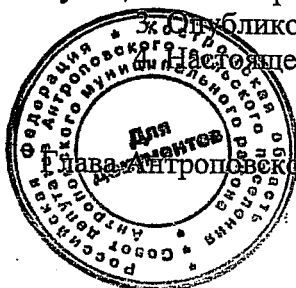
О преобразовании муниципальных образований, входящих в состав Антроповского муниципального района Костромской области, путем объединения всех поселений, входящих в состав Антроповского муниципального района Костромской области, и наделения вновь образованного муниципального образования статусом муниципального округа

В соответствии с Федеральным законом от 06 октября 2003 года № 131-ФЗ «Об общих принципах организации местного самоуправления в Российской Федерации», Уставом муниципального образования Антроповское сельское поселение Антроповского муниципального района Костромской области Совет депутатов муниципального образования Антроповское сельское поселение Антроповского муниципального района РЕШИЛ:

1. Выразить согласие от имени населения муниципального образования Антроповское сельское поселение Антроповского муниципального района Костромской области на преобразование муниципальных образований, входящих в состав Антроповского муниципального района Костромской области – Антроповского сельского поселения, Котельниковского сельского поселения, Просекского сельского поселения, Палкинского сельского поселения и наделения вновь образованного муниципального образования статусом муниципального округа.

2. Направить данное решение в Собрание депутатов Антроповского муниципального района Костромской области

3. Опубликовать настоящее решение в печатном издании «Антроповские вести». Настоящее решение вступает в силу со дня официального опубликования.



Глава Антроповского сельского поселения

С.Ю.Виноградов

**КОСТРОМСКАЯ ОБЛАСТЬ  
АНТРОПОВСКИЙ МУНИЦИПАЛЬНЫЙ РАЙОН  
СОВЕТ ДЕПУТАТОВ КОТЕЛЬНИКОВСКОГО  
СЕЛЬСКОГО ПОСЕЛЕНИЯ**

**Третьего созыва**

**РЕШЕНИЕ**

**От 14 мая 2024 №116**

**О ПРЕОБРАЗОВАНИИ МУНИЦИПАЛЬНЫХ  
ОБРАЗОВАНИЙ, ВХОДЯЩИХ В СОСТАВ  
АНТРОПОВСКОГО МУНИЦИПАЛЬНОГО РАЙОНА  
КОСТРОМСКОЙ ОБЛАСТИ, ПУТЁМ ОБЪЕДИНЕНИЯ ВСЕХ  
ПОСЕЛЕНИЙ, ВХОДЯЩИХ В СОСТАВ АНТРОПОВСКОГО  
МУНИЦИПАЛЬНОГО РАЙОНА КОСТРОМСКОЙ ОБЛАСТИ,  
И НАДЕЛЕНИЯ ВНОВЬ ОБРАЗОВАННОГО  
МУНИЦИПАЛЬНОГО ОБРАЗОВАНИЯ СТАТУСОМ  
МУНИЦИПАЛЬНОГО ОКРУГА**

В соответствии с Федеральным законом от 06 октября 2003 года № 131-ФЗ «Об общих принципах организации местного самоуправления в Российской Федерации», Уставом муниципального образования Котельниковское сельское поселение Антроповского муниципального района Костромской области Совет депутатов муниципального образования Котельниковское сельское поселение Антроповского муниципального района РЕШИЛ:

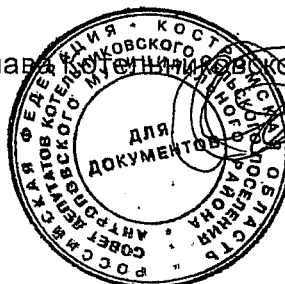
1. Выразить согласие от имени населения муниципального образования Котельниковское сельское поселение Антроповского муниципального района Костромской области на преобразование муниципальных образований, входящих в состав Антроповского муниципального района Костромской области – Антроповского сельского поселения, Котельниковского сельского поселения, Просекского сельского поселения, Палкинского сельского поселения и наделения вновь образованного муниципального образования статусом муниципального округа.

2. Направить данное решение в Собрание депутатов Антроповского муниципального района Костромской области

3. Опубликовать настоящее решение в печатном издании «Сельские вести».

4. Настоящее решение вступает в силу со дня официального опубликования.

Глава Антроповского сельского поселения  
М.А.Волков



**РОССИЙСКАЯ ФЕДЕРАЦИЯ  
КОСТРОМСКАЯ ОБЛАСТЬ  
АНТРОПОВСКИЙ МУНИЦИПАЛЬНЫЙ РАЙОН  
СОВЕТ ДЕПУТАТОВ ПРОСЕКСКОГО СЕЛЬСКОГО  
ПОСЕЛЕНИЯ  
ЧЕТВЕРТОГО СОЗЫВА**

**РЕШЕНИЕ**


**От 21 мая 2024 года № 111**

**О ПРЕОБРАЗОВАНИИ МУНИЦИПАЛЬНЫХ ОБРАЗОВАНИЙ, ВХОДЯЩИХ  
В СОСТАВ АНТРОПОВСКОГО МУНИЦИПАЛЬНОГО РАЙОНА  
КОСТРОМСКОЙ ОБЛАСТИ, ПУТЕМ ОБЪЕДИНЕНИЯ ВСЕХ ПОСЕЛЕНИЙ,  
ВХОДЯЩИХ В СОСТАВ АНТРОПОВСКОГО МУНИЦИПАЛЬНОГО РАЙОНА  
КОСТРОМСКОЙ ОБЛАСТИ, И НАДЕЛЕНИЯ ВНОВЬ ОБРАЗОВАННОГО  
МУНИЦИПАЛЬНОГО ОБРАЗОВАНИЯ СТАТУСОМ МУНИЦИПАЛЬНОГО  
ОКРУГА**

В соответствии с Федеральным законом от 06 октября 2003 года № 131-ФЗ «Об общих принципах организации местного самоуправления в Российской Федерации», Уставом муниципального образования Просекское сельское поселение Антроповского муниципального района Костромской области Совет депутатов муниципального образования Просекское сельское поселение Антроповского муниципального района РЕШИЛ:

1. Выразить согласие на преобразование муниципальных образований, входящих в состав Антроповского муниципального района Костромской области – Антроповского сельского поселения, Палкинское сельское поселение, Просекское сельское поселение, Котельниковское сельское поселение и наделения вновь образованного муниципального образования статусом муниципального округа.
2. Направить данное решение в Собрание депутатов Антроповского муниципального района Костромской области
3. Опубликовать настоящее решение в печатном издании «Просекский вестник».
4. Настоящее решение вступает в силу со дня официального опубликования.

Глава Просекского сельского поселения



В.Н.Миргородский



**РОССИЙСКАЯ ФЕДЕРАЦИЯ  
КОСТРОМСКАЯ ОБЛАСТЬ  
АНТРОПОВСКИЙ МУНИЦИПАЛЬНЫЙ РАЙОН  
СОВЕТ ДЕПУТАТОВ ПАЛКИНСКОГО СЕЛЬСКОГО  
ПОСЕЛЕНИЯ  
ТРЕТЬЕГО СОЗЫВА**

**РЕШЕНИЕ**

**ОТ 13 МАЯ 2024 ГОДА № 118**

**О ПРЕОБРАЗОВАНИИ МУНИЦИПАЛЬНЫХ ОБРАЗОВАНИЙ,  
ВХОДЯЩИХ В СОСТАВ АНТРОПОВСКОГО  
МУНИЦИПАЛЬНОГО РАЙОНА КОСТРОМСКОЙ ОБЛАСТИ,  
ПУТЕМ ОБЪЕДИНЕНИЯ ВСЕХ ПОСЕЛЕНИЙ, ВХОДЯЩИХ В  
СОСТАВ АНТРОПОВСКОГО МУНИЦИПАЛЬНОГО РАЙОНА  
КОСТРОМСКОЙ ОБЛАСТИ, И НАДЕЛЕНИЯ ВНОВЬ  
ОБРАЗОВАННОГО МУНИЦИПАЛЬНОГО ОБРАЗОВАНИЯ  
СТАТУСОМ МУНИЦИПАЛЬНОГО ОКРУГА**

В соответствии с Федеральным законом от 06 октября 2003 года № 131-ФЗ «Об общих принципах организации местного самоуправления в Российской Федерации», Уставом муниципального образования Палкинское сельское поселение Антроповского муниципального района Костромской области Совет депутатов муниципального образования Палкинское сельское поселение Антроповского муниципального района РЕШИЛ:

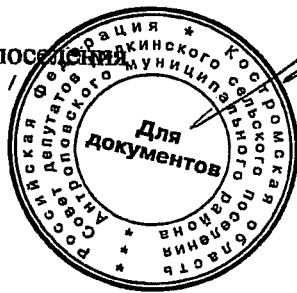
1. Выразить согласие от имени населения муниципального образования Палкинское сельское поселение Антроповского муниципального района Костромской области на преобразование муниципальных образований, входящих в состав Антроповского муниципального района Костромской области – Антроповского сельского поселения, Палкинского сельского поселения, Просекского сельского поселения, Котельниковского сельского поселения и наделения вновь образованного муниципального образования статусом муниципального округа.

2. Направить данное решение в Собрание депутатов Антроповского муниципального района Костромской области

3. Опубликовать настоящее решение в печатном издании «Палкинские вести».

4. Настоящее решение вступает в силу со дня официального опубликования.

Глава Палкинского сельского поселения \_\_\_\_\_



В.А.Козырев