

# КОСТРОМСКАЯ ОБЛАСТНАЯ ДУМА

## ПОСТАНОВЛЕНИЕ

« \_\_\_ » \_\_\_\_\_ 2024 года

№ \_\_\_\_\_

### **О проекте закона Костромской области «О преобразовании муниципальных образований, входящих в состав Кадыйского муниципального района Костромской области, и внесении изменений в отдельные законодательные акты Костромской области»**

Рассмотрев проект закона Костромской области «О преобразовании муниципальных образований, входящих в состав Кадыйского муниципального района Костромской области, и внесении изменений в отдельные законодательные акты Костромской области», внесенный Собранием депутатов Кадыйского муниципального района Костромской области, Костромская областная Дума **ПОСТАНОВЛЯЕТ:**

1. Принять в первом чтении проект закона Костромской области «О преобразовании муниципальных образований, входящих в состав Кадыйского муниципального района Костромской области, и внесении изменений в отдельные законодательные акты Костромской области».

2. Поправки, предложения и замечания к законопроекту направляются в комитет Костромской областной Думы по государственному устройству и местному самоуправлению, депутатской деятельности, Регламенту и информационной политике до 27 июня 2024 года.

3. Комитету Костромской областной Думы по государственному устройству и местному самоуправлению, депутатской деятельности, Регламенту и информационной политике доработать указанный законопроект и представить его для рассмотрения Костромской областной Думой во втором чтении.

4. Настоящее постановление вступает в силу со дня его принятия.

Председатель  
Костромской областной Думы

А. Анохин

# КОСТРОМСКАЯ ОБЛАСТНАЯ ДУМА

## ПОСТАНОВЛЕНИЕ

« \_\_\_\_ » \_\_\_\_\_ 2024 года

№ \_\_\_\_\_

### **О Законе Костромской области «О преобразовании муниципальных образований, входящих в состав Кадыйского муниципального района Костромской области, и внесении изменений в отдельные законодательные акты Костромской области»**

Рассмотрев проект закона Костромской области «О преобразовании муниципальных образований, входящих в состав Кадыйского муниципального района Костромской области, и внесении изменений в отдельные законодательные акты Костромской области», внесенный Собранием депутатов Кадыйского муниципального района Костромской области, Костромская областная Дума **ПОСТАНОВЛЯЕТ:**

1. Принять Закон Костромской области «О преобразовании муниципальных образований, входящих в состав Кадыйского муниципального района Костромской области, и внесении изменений в отдельные законодательные акты Костромской области».
2. Направить указанный Закон Костромской области губернатору Костромской области для подписания и официального опубликования.
3. Настоящее постановление вступает в силу со дня его принятия.

Председатель  
Костромской областной Думы

А. Анохин

Проект

Вносится Собранием депутатов  
Кадыйского муниципального района  
Костромской области

№ 506 - 7

## ЗАКОН КОСТРОМСКОЙ ОБЛАСТИ

**О преобразовании муниципальных образований, входящих в состав Кадыйского муниципального района Костромской области, и внесении изменений в отдельные законодательные акты Костромской области**

Принят Костромской областной Думой

« \_\_\_\_ » \_\_\_\_\_ 2024 года

### Статья 1

1. В соответствии с частью 3.1-1 статьи 13 Федерального закона от 6 октября 2003 года № 131-ФЗ «Об общих принципах организации местного самоуправления в Российской Федерации», с согласия населения, выраженного представительными органами Кадыйского муниципального района Костромской области и поселений, входящих в состав Кадыйского муниципального района Костромской области преобразовать муниципальные образования – Вёшкинское сельское поселение, Екатеринкинское сельское поселение, Завражное сельское поселение, Паньковское сельское поселение, Селищенское сельское поселение, Столпинское сельское поселение, Чернышевское сельское поселение, городское поселение поселок Кадый, входящие в состав Кадыйского муниципального района Костромской области, путем их объединения во вновь образованное муниципальное образование со статусом муниципального округа.

2. Вновь образованное муниципальное образование имеет наименование Кадыйский муниципальный округ Костромской области (далее – Кадыйский муниципальный округ) с административным центром в поселке Кадый.

3. Преобразование муниципальных образований, входящих в состав Кадыйского муниципального района, не влечет за собой изменение статуса населенных пунктов, входящих в состав Кадыйского муниципального района Костромской области, а также изменение или прекращение предоставления мер социальной поддержки, установленных федеральным законодательством и законодательством Костромской области для отдельных категорий граждан, проживающих и (или) работающих в сельских населенных пунктах.

4. Кадыйский муниципальный район Костромской области, а также поселения, указанные в части 1 настоящей статьи, утрачивают статус муниципальных образований со дня вступления в силу настоящего Закона.

### Статья 2

1. Представительный орган первого созыва Кадыйского муниципального округа избирается сроком на 5 лет в составе 15 депутатов.

2. Представительный орган первого созыва Кадыйского муниципального округа избирается на муниципальных выборах на основе всеобщего равного и прямого избирательного права при тайном голосовании.

3. Выборы депутатов в представительный орган первого созыва Кадыйского муниципального округа проводятся по мажоритарной избирательной системе относительного большинства.

4. Схема избирательных округов для проведения выборов депутатов в представительный орган первого созыва Кадыйского муниципального округа определяется в соответствии с требованиями законодательства организующей выборы избирательной комиссией и утверждается ею не позднее чем через 5 дней со дня официального опубликования решения о назначении выборов.

5. Территориальная избирательная комиссия Кадыйского района Костромской области решением избирательной комиссии Костромской области переименовывается в территориальную избирательную комиссию Кадыйского муниципального округа Костромской области.

Полномочия по подготовке и проведению выборов депутатов в представительный орган первого созыва Кадыйского муниципального округа возлагаются на территориальную избирательную комиссию Кадыйского муниципального округа Костромской области.

### **Статья 3**

Первый глава Кадыйского муниципального округа избирается представительным органом первого созыва Кадыйского муниципального округа из числа кандидатов, представленных конкурсной комиссией по результатам конкурса, на срок полномочий 5 лет и возглавляет местную администрацию.

### **Статья 4**

1. Органы местного самоуправления Кадыйского муниципального округа в соответствии со своей компетенцией являются правопреемниками органов местного самоуправления Кадыйского муниципального района Костромской области и поселений, входящих в состав Кадыйского муниципального района Костромской области, которые на день вступления в силу настоящего Закона осуществляли полномочия по решению вопросов местного значения на соответствующей территории, в отношениях с органами государственной власти Российской Федерации, органами государственной власти субъектов Российской Федерации, органами местного самоуправления, физическими и юридическими лицами. Вопросы правопреемства подлежат урегулированию муниципальными правовыми актами Кадыйского муниципального округа.

2. До урегулирования муниципальными правовыми актами Кадыйского муниципального округа вопросов правопреемства в отношении органов местных администраций, муниципальных учреждений, предприятий и организаций, ранее созданных органами местного самоуправления Кадыйского муниципального района Костромской области и поселений, входящих в состав Кадыйского муниципального района Костромской области, которые на день вступления в силу настоящего Закона осуществляли полномочия по решению вопросов местного значения на соответствующей территории, или с их участием, соответствующие органы местных администраций, муниципальные учреждения, предприятия и организации продолжают осуществлять свою деятельность с сохранением их прежней организационно-правовой формы.

3. Муниципальные правовые акты, принятые органами местного самоуправления, которые на день вступления в силу настоящего Закона осуществляли полномочия по решению вопросов местного значения на соответствующих территориях Кадыйского

2. Представительный орган первого созыва Кадыйского муниципального округа избирается на муниципальных выборах на основе всеобщего равного и прямого избирательного права при тайном голосовании.

3. Выборы депутатов в представительный орган первого созыва Кадыйского муниципального округа проводятся по мажоритарной избирательной системе относительного большинства.

4. Схема избирательных округов для проведения выборов депутатов в представительный орган первого созыва Кадыйского муниципального округа определяется в соответствии с требованиями законодательства организующей выборы избирательной комиссией и утверждается ею не позднее чем через 5 дней со дня официального опубликования решения о назначении выборов.

5. Территориальная избирательная комиссия Кадыйского района Костромской области решением избирательной комиссии Костромской области переименовывается в территориальную избирательную комиссию Кадыйского муниципального округа Костромской области.

Полномочия по подготовке и проведению выборов депутатов в представительный орган первого созыва Кадыйского муниципального округа возлагаются на территориальную избирательную комиссию Кадыйского муниципального округа Костромской области.

### **Статья 3**

Первый глава Кадыйского муниципального округа избирается представительным органом первого созыва Кадыйского муниципального округа из числа кандидатов, представленных конкурсной комиссией по результатам конкурса, на срок полномочий 5 лет и возглавляет местную администрацию.

### **Статья 4**

1. Органы местного самоуправления Кадыйского муниципального округа в соответствии со своей компетенцией являются правопреемниками органов местного самоуправления Кадыйского муниципального района Костромской области и поселений, входящих в состав Кадыйского муниципального района Костромской области, которые на день вступления в силу настоящего Закона осуществляли полномочия по решению вопросов местного значения на соответствующей территории, в отношениях с органами государственной власти Российской Федерации, органами государственной власти субъектов Российской Федерации, органами местного самоуправления, физическими и юридическими лицами. Вопросы правопреемства подлежат урегулированию муниципальными правовыми актами Кадыйского муниципального округа.

2. До урегулирования муниципальными правовыми актами Кадыйского муниципального округа вопросов правопреемства в отношении органов местных администраций, муниципальных учреждений, предприятий и организаций, ранее созданных органами местного самоуправления Кадыйского муниципального района Костромской области и поселений, входящих в состав Кадыйского муниципального района Костромской области, которые на день вступления в силу настоящего Закона осуществляли полномочия по решению вопросов местного значения на соответствующей территории, или с их участием, соответствующие органы местных администраций, муниципальные учреждения, предприятия и организации продолжают осуществлять свою деятельность с сохранением их прежней организационно-правовой формы.

3. Муниципальные правовые акты, принятые органами местного самоуправления, которые на день вступления в силу настоящего Закона осуществляли полномочия по решению вопросов местного значения на соответствующих территориях Кадыйского

муниципального района Костромской области, действуют в части, не противоречащей федеральным законам и иным нормативным правовым актам Российской Федерации, Уставу Костромской области, законам Костромской области, иным нормативным правовым актам Костромской области, а также муниципальным правовым актам органов местного самоуправления Кадыйского муниципального округа.

## Статья 5

1. Со дня вступления в силу настоящего Закона и до 1 января 2025 года устанавливается переходный период.

2. В течение переходного периода:

1) в соответствии с федеральным законодательством и законодательством Костромской области, осуществляется формирование органов местного самоуправления Кадыйского муниципального округа;

2) до формирования органов местного самоуправления Кадыйского муниципального округа полномочия по решению вопросов местного значения Кадыйского муниципального округа осуществляют органы местного самоуправления Кадыйского муниципального района Костромской области и поселений, входящих в его состав, которые на день вступления в силу настоящего Закона осуществляли полномочия по решению вопросов местного значения на этих территориях;

3) завершается решение вопросов, связанных с преобразованием муниципальных образований, входящих в состав Кадыйского муниципального района Костромской области;

4) полномочия, связанные с внесением изменений в решения о бюджетах поселений, входящих в состав Кадыйского муниципального района Костромской области, и о бюджете Кадыйского муниципального района Костромской области на 2024 год и плановый период 2025 и 2026 годов, до дня первого заседания представительного органа Кадыйского муниципального округа осуществляют соответственно представительные органы поселений, входивших в состав Кадыйского муниципального района Костромской области, и представительный орган Кадыйского муниципального района Костромской области. Со дня первого заседания представительного органа Кадыйского муниципального округа полномочия, связанные с внесением изменений в решения о бюджетах поселений, входивших в состав Кадыйского муниципального района Костромской области, и о бюджете Кадыйского муниципального района Костромской области на 2024 год и плановый период 2025 и 2026 годов, осуществляет представительный орган Кадыйского муниципального округа;

5) полномочия, связанные с исполнением бюджетов поселений, входивших в состав Кадыйского муниципального района Костромской области, и бюджета Кадыйского муниципального района Костромской области на 2024 год и плановый период 2025 и 2026 годов, в 2024 году до формирования администрации Кадыйского муниципального округа осуществляют соответственно администрации поселений, входивших в состав Кадыйского муниципального района Костромской области, и администрация Кадыйского муниципального района Костромской области.

Со дня формирования администрации Кадыйского муниципального округа полномочия, связанные с исполнением бюджетов поселений, входивших в состав Кадыйского муниципального района Костромской области, и бюджета Кадыйского муниципального района Костромской области на 2024 год и плановый период 2025 и 2026 годов, в 2024 году осуществляет администрация Кадыйского муниципального округа;

6) расчет средств, передаваемых в 2024 году из бюджетов бюджетной системы

Российской Федерации, производится отдельно по поселениям, входившим в состав Кадынского муниципального района Костромской области в соответствии с бюджетным законодательством Российской Федерации;

7) составление отчетов об исполнении бюджетов поселений, входивших в состав Кадынского муниципального района Костромской области, и Кадынского муниципального района Костромской области за 2024 год до формирования администрации Кадынского муниципального округа осуществляется администрациями поселений, входивших в состав Кадынского муниципального района Костромской области, и администрацией Кадынского муниципального района Костромской области отдельно по каждому поселению и муниципальному району. Со дня формирования администрации Кадынского муниципального округа полномочия по составлению отчетов об исполнении бюджетов поселений, входивших в состав Кадынского муниципального района Костромской области, и Кадынского муниципального района Костромской области за 2024 год осуществляет администрация Кадынского муниципального округа отдельно по каждому поселению и муниципальному району;

8) рассмотрение и утверждение отчетов об исполнении бюджетов поселений, входивших в состав Кадынского муниципального района Костромской области, и Кадынского муниципального района Костромской области за 2024 год осуществляется представительным органом Кадынского муниципального округа отдельно по каждому поселению и муниципальному району;

9) начиная с 2025 года в межбюджетных отношениях с бюджетами бюджетной системы Российской Федерации бюджет Кадынского муниципального округа, учитывается как единый бюджет Кадынского муниципального округа;

10) составление проекта бюджета Кадынского муниципального округа на 2025 год и на плановый период 2026 и 2027 годов до формирования администрации Кадынского муниципального округа осуществляется администрацией Кадынского муниципального района Костромской области в соответствии с законодательством Российской Федерации;

11) бюджет Кадынского муниципального округа на 2025 год и плановый период 2026 и 2027 годов утверждается представительным органом Кадынского муниципального округа;

12) финансовое обеспечение расходов на содержание органов местного самоуправления Кадынского муниципального округа до 1 января 2025 года осуществляется за счет средств бюджета Кадынского муниципального района Костромской области и бюджетов поселений, входящих в состав Кадынского муниципального района Костромской области;

13) финансовое обеспечение расходов, связанных с упразднением (ликвидацией) или преобразованием органов местного самоуправления Кадынского муниципального района Костромской области и поселений, входящих в состав Кадынского муниципального района Костромской области, а также функциональных подразделений местных администраций с правами юридического лица указанных муниципальных образований, с 1 января 2025 года осуществляется за счет средств бюджета Кадынского муниципального округа;

14) остатки средств бюджетов поселений, входящих в состав Кадынского муниципального района Костромской области, а также бюджета Кадынского муниципального района Костромской области на 1 января 2025 года направляются в доход бюджета Кадынского муниципального округа.

## Статья 6

Российской Федерации, производится отдельно по поселениям, входившим в состав Кадыйского муниципального района Костромской области в соответствии с бюджетным законодательством Российской Федерации;

7) составление отчетов об исполнении бюджетов поселений, входивших в состав Кадыйского муниципального района Костромской области, и Кадыйского муниципального района Костромской области за 2024 год до формирования администрации Кадыйского муниципального округа осуществляется администрациями поселений, входивших в состав Кадыйского муниципального района Костромской области, и администрацией Кадыйского муниципального района Костромской области отдельно по каждому поселению и муниципальному району. Со дня формирования администрации Кадыйского муниципального округа полномочия по составлению отчетов об исполнении бюджетов поселений, входивших в состав Кадыйского муниципального района Костромской области, и Кадыйского муниципального района Костромской области за 2024 год осуществляет администрация Кадыйского муниципального округа отдельно по каждому поселению и муниципальному району;

8) рассмотрение и утверждение отчетов об исполнении бюджетов поселений, входивших в состав Кадыйского муниципального района Костромской области, и Кадыйского муниципального района Костромской области за 2024 год осуществляется представительным органом Кадыйского муниципального округа отдельно по каждому поселению и муниципальному району;

9) начиная с 2025 года в межбюджетных отношениях с бюджетами бюджетной системы Российской Федерации бюджет Кадыйского муниципального округа, учитывается как единый бюджет Кадыйского муниципального округа;

10) составление проекта бюджета Кадыйского муниципального округа на 2025 год и на плановый период 2026 и 2027 годов до формирования администрации Кадыйского муниципального округа осуществляется администрацией Кадыйского муниципального района Костромской области в соответствии с законодательством Российской Федерации;

11) бюджет Кадыйского муниципального округа на 2025 год и плановый период 2026 и 2027 годов утверждается представительным органом Кадыйского муниципального округа;

12) финансовое обеспечение расходов на содержание органов местного самоуправления Кадыйского муниципального округа до 1 января 2025 года осуществляется за счет средств бюджета Кадыйского муниципального района Костромской области и бюджетов поселений, входящих в состав Кадыйского муниципального района Костромской области;

13) финансовое обеспечение расходов, связанных с упразднением (ликвидацией) или преобразованием органов местного самоуправления Кадыйского муниципального района Костромской области и поселений, входящих в состав Кадыйского муниципального района Костромской области, а также функциональных подразделений местных администраций с правами юридического лица указанных муниципальных образований, с 1 января 2025 года осуществляется за счет средств бюджета Кадыйского муниципального округа;

14) остатки средств бюджетов поселений, входящих в состав Кадыйского муниципального района Костромской области, а также бюджета Кадыйского муниципального района Костромской области на 1 января 2025 года направляются в доход бюджета Кадыйского муниципального округа.

## Статья 6



Внести в Закон Костромской области от 30 декабря 2004 года № 237-ЗКО «Об установлении границ муниципальных образований в Костромской области и о наделении муниципальных образований статусом городского, сельского поселения, муниципального района, муниципального округа и городского округа» (в редакции Законов Костромской области от 22 ноября 2005 года № 325-ЗКО, от 26 мая 2008 года № 316-4-ЗКО, от 20 октября 2008 года № 380-4-ЗКО, от 3 декабря 2008 года № 405-4-ЗКО, от 22 октября 2009 года № 525-4-ЗКО, от 10 декабря 2009 года № 549-4-ЗКО, от 30 декабря 2009 года № 566-4-ЗКО, от 11 февраля 2010 года № 575-4-ЗКО, от 29 марта 2010 года № 601-4-ЗКО, от 28 апреля 2010 года № 615-4-ЗКО, от 22 июня 2010 года № 626-4-ЗКО, от 8 декабря 2010 года № 13-5-ЗКО, от 8 декабря 2010 года № 14-5-ЗКО, от 29 декабря 2011 года № 177-5-ЗКО, от 13 апреля 2012 года № 211-5-ЗКО, от 13 апреля 2012 года № 212-5-ЗКО, от 13 апреля 2012 года № 214-5-ЗКО, от 13 июля 2012 года № 264-5-ЗКО, от 23 октября 2012 года № 296-5-ЗКО, от 26 ноября 2012 года № 308-5-ЗКО, от 28 декабря 2012 года № 324-5-ЗКО, от 27 июня 2013 года № 389-5-ЗКО, от 30 сентября 2013 года № 428-5-ЗКО, от 25 ноября 2013 года № 460-5-ЗКО, от 28 февраля 2014 года № 496-5-ЗКО, от 22 апреля 2015 года № 664-5-ЗКО, от 18 мая 2015 года № 681-5-ЗКО, от 7 июля 2015 года № 703-5-ЗКО, от 29 октября 2015 года № 22-6-ЗКО, от 24 апреля 2017 года № 229-6-ЗКО, от 11 июля 2017 года № 271-6-ЗКО, от 19 февраля 2018 года № 349-6-ЗКО, от 22 мая 2018 года № 380-6-ЗКО, от 20 июня 2018 года № 387-6-ЗКО, от 20 июня 2018 года № 393-6-ЗКО, от 20 июня 2018 года № 395-6-ЗКО, от 16 июля 2018 года № 405-6-ЗКО, от 16 июля 2018 года № 407-6-ЗКО, от 16 июля 2018 года № 409-6-ЗКО, от 16 июля 2018 года № 411-6-ЗКО, от 16 июля 2018 года № 413-6-ЗКО, от 16 июля 2018 года № 415-6-ЗКО, от 27 ноября 2018 года № 478-6-ЗКО, от 30 января 2019 года № 510-6-ЗКО, от 27 февраля 2019 года № 514-6-ЗКО, от 20 апреля 2019 года № 543-6-ЗКО, от 30 мая 2019 года № 555-6-ЗКО, от 9 июля 2019 года № 577-6-ЗКО, от 21 октября 2019 года № 602-6-ЗКО, от 25 декабря 2019 года № 642-6-ЗКО, от 27 февраля 2020 года № 657-6-ЗКО, от 19 февраля 2021 года № 53-7-ЗКО, от 18 марта 2021 года № 65-7-ЗКО, от 26 апреля 2021 года № 76-7-ЗКО, от 26 апреля 2021 года № 77-7-ЗКО, от 21 мая 2021 года № 89-7-ЗКО, от 21 мая 2021 года № 90-7-ЗКО, от 21 мая 2021 года № 91-7-ЗКО, от 27 сентября 2021 года № 132-7-ЗКО, от 26 апреля 2022 года № 198-7-ЗКО, от 26 апреля 2022 года № 199-7-ЗКО, от 26 апреля 2022 года № 200-7-ЗКО, от 1 февраля 2023 года № 320-7-ЗКО, от 20 марта 2023 года № 345-7-ЗКО, от 20 марта 2023 года № 346-7-ЗКО, от 20 марта 2023 года № 347-7-ЗКО, от 23 мая 2023 года № 362-7-ЗКО) следующие изменения:

1) статью 3.1 дополнить пунктом 12 следующего содержания:

«12) Кады́йский муниципальный округ с административным центром поселок Кады́й в границах согласно приложению 11.»;

2) пункт 5 статьи 4 признать утратившим силу;

3) пункт 2 статьи 5 признать утратившим силу;

4) пункт 5 статьи 6 признать утратившим силу;

5) в приложении 7:

в абзаце втором слова «Кады́йским муниципальным районом» заменить словами «Кады́йским муниципальным округом», слова «трех муниципальных районов (Антроповского, Кады́йского, Макарьевского).» заменить словами «двух муниципальных районов (Антроповского, Макарьевского) и Кады́йского муниципального округа.»;

в абзаце третьем слова «Кадыйским муниципальным районом» заменить словами «Кадыйским муниципальным округом»;

6) в приложении 7.3:

в абзаце пятом слова «Антроповского и Кадыйского муниципальных районов» заменить словами «Антроповского муниципального района и Кадыйского муниципального округа»;

в абзаце шестом слова «Кадыйским муниципальным районом, Островским муниципальным округом и Галичским муниципальным районом.» заменить словами «Кадыйским и Островским муниципальными округами и Галичским муниципальным районом.»;

7) в абзаце третьем приложения 7.6 слова «Макарьевским и Кадыйским муниципальными районами.» заменить словами «Макарьевским муниципальным районом и Кадыйским муниципальным округом.»

8) приложение 11 изложить в следующей редакции:

«Приложение 11  
к Закону Костромской области  
от 30 декабря 2004 г. № 237-ЗКО

## КАРТОГРАФИЧЕСКОЕ ОПИСАНИЕ ГРАНИЦ КАДЫЙСКОГО МУНИЦИПАЛЬНОГО ОКРУГА

Картографическое описание прохождения границы начинается с северо-западной точки границы района на стыке с Островским муниципальным округом и Антроповским муниципальным районом Костромской области и выполнено по ходу часовой стрелки.

Граница Кадыйского муниципального округа по смежеству с Антроповским районом идет по прямой линии в восточном направлении по северной стороне 23, 24 и 25 кварталов ОГКУ «Кадыйское лесничество», сделав поворот на север 4 километра идет по западной стороне 6 и 13 кварталов ОГКУ «Кадыйское лесничество», затем, сделав поворот на восток и пройдя 2 километра, делает поворот на север, проходя 5 километров по западным сторонам 98 и 12 кварталов ОГКУ «Кадыйское лесничество», далее совпадает с границей бывшего СПК «Заречье» Кадыйского района. Затем граница совпадает с границей бывшего СПК «Нива» Кадыйского района. Далее граница по извилистой линии идет на восток по северной стороне 20 и 21 кварталов ОГКУ «Кадыйское лесничество», затем делает поворот на юг протяженностью 2 километра. Затем 10 километров проходит по границе Николо-Поломского лесхоза Антроповского района в восточном направлении до границы с Макарьевским районом Костромской области, далее, сделав поворот на юг, 8 километров проходит по границе Нейского лесничества Макарьевского лесхоза, далее, сделав поворот на северо-запад 1,5 километра, идет до 29 квартала ОГКУ «Кадыйское лесничество». Затем, сделав поворот на юг, граница идет 12 километров по восточной стороне 29, 41, 50, 59, 69 и 79 кварталов ОГКУ «Кадыйское лесничество», пересекая автодорогу Кострома - В. Спасское, далее, сделав поворот на восток, 3,5 километра идет по северной стороне 90, 91 и 92 кварталов ОГКУ «Кадыйское лесничество». Далее, сделав поворот в юго-восточном направлении, по извилистой линии, огибая 93, 108, 109, 125, 140 кварталы ОГКУ «Кадыйское лесничество» и, сделав поворот на запад, 5 километров граница идет по южной стороне 150, 149, 148 и 147 кварталов ОГКУ «Кадыйское лесничество». Затем, сделав поворот на юг,

в абзаце третьем слова «Кадыйским муниципальным районом» заменить словами «Кадыйским муниципальным округом»;

6) в приложении 7.3:

в абзаце пятом слова «Антроповского и Кадыйского муниципальных районов» заменить словами «Антроповского муниципального района и Кадыйского муниципального округа»;

в абзаце шестом слова «Кадыйским муниципальным районом, Островским муниципальным округом и Галичским муниципальным районом.» заменить словами «Кадыйским и Островским муниципальными округами и Галичским муниципальным районом.»;

7) в абзаце третьем приложения 7.6 слова «Макарьевским и Кадыйским муниципальными районами.» заменить словами «Макарьевским муниципальным районом и Кадыйским муниципальным округом.»

8) приложение 11 изложить в следующей редакции:

«Приложение 11  
к Закону Костромской области  
от 30 декабря 2004 г. № 237-ЗКО

## КАРТОГРАФИЧЕСКОЕ ОПИСАНИЕ ГРАНИЦ КАДЫЙСКОГО МУНИЦИПАЛЬНОГО ОКРУГА

Картографическое описание прохождения границы начинается с северо-западной точки границы района на стыке с Островским муниципальным округом и Антроповским муниципальным районом Костромской области и выполнено по ходу часовой стрелки.

Граница Кадыйского муниципального округа по смежеству с Антроповским районом идет по прямой линии в восточном направлении по северной стороне 23, 24 и 25 кварталов ОГКУ «Кадыйское лесничество», сделав поворот на север 4 километра идет по западной стороне 6 и 13 кварталов ОГКУ «Кадыйское лесничество», затем, сделав поворот на восток и пройдя 2 километра, делает поворот на север, проходя 5 километров по западным сторонам 98 и 12 кварталов ОГКУ «Кадыйское лесничество», далее совпадает с границей бывшего СПК «Заречье» Кадыйского района. Затем граница совпадает с границей бывшего СПК «Нива» Кадыйского района. Далее граница по извилистой линии идет на восток по северной стороне 20 и 21 кварталов ОГКУ «Кадыйское лесничество», затем делает поворот на юг протяженностью 2 километра. Затем 10 километров проходит по границе Николо-Поломского лесхоза Антроповского района в восточном направлении до границы с Макарьевским районом Костромской области, далее, сделав поворот на юг, 8 километров проходит по границе Нейского лесничества Макарьевского лесхоза, далее, сделав поворот на северо-запад 1,5 километра, идет до 29 квартала ОГКУ «Кадыйское лесничество». Затем, сделав поворот на юг, граница идет 12 километров по восточной стороне 29, 41, 50, 59, 69 и 79 кварталов ОГКУ «Кадыйское лесничество», пересекая автодорогу Кострома - В. Спасское, далее, сделав поворот на восток, 3,5 километра идет по северной стороне 90, 91 и 92 кварталов ОГКУ «Кадыйское лесничество». Далее, сделав поворот в юго-восточном направлении, по извилистой линии, огибая 93, 108, 109, 125, 140 кварталы ОГКУ «Кадыйское лесничество» и, сделав поворот на запад, 5 километров граница идет по южной стороне 150, 149, 148 и 147 кварталов ОГКУ «Кадыйское лесничество». Затем, сделав поворот на юг,

4 километра граница идет по извилистой линии 158 и 166 кварталов ОГКУ «Кадыйское лесничество» (по реке Назома), далее, сделав поворот на запад, 9 километров идет по южной стороне 166-159 кварталов ОГКУ «Кадыйское лесничество». Далее, сделав поворот на юг, 4 километра граница идет по восточной стороне 43 и 60 кварталов ОГКУ «Кадыйское лесничество» и граничит с Коршуновским лесничеством Макарьевского лесхоза. Затем, сделав поворот на запад, граница идет по южной стороне 60-55 кварталов ОГКУ «Кадыйское лесничество»; далее, сделав поворот на юг, граница совпадает с границами бывшего колхоза «Ильич» Кадыйского района, смежных с границами Коршуновского лесничества Макарьевского лесхоза. Далее граница муниципального округа проходит по реке Немда. В общем юго-восточном направлении ломаной линией по реке на протяжении 4,35 км. Далее граница продолжает идти в юго-западном направлении на протяжении 3,2 км, поворачивает на юго-восток и идет в данном направлении 2,2 км. Далее 2 км на юго-запад, поворачивает и идет в юго-восточном направлении 4,2 км, до границы Ивановской области. Поворачивает на запад и идет 1,6 км по Горьковскому водохранилищу. Затем граница идет в западном направлении, совпадая с границами Костромской и Ивановской областей. Около села Столпино Кадыйского муниципального округа граница поворачивает на северо-запад и совпадает с границами бывшего СПК «Мир» Кадыйского района. Далее граница, по извилистой, идет на север по границе Костромской области по реке Желвата до южной границы 136 квартала ОГКУ «Кадыйское лесничество», затем, сделав поворот на запад, 3 километра идет до границы с Островским муниципальным округом Костромской области. Далее, сделав поворот на север, граница идет по западной стороне по извилистой 134, 124, 113, 102 кварталов ОГКУ «Кадыйское лесничество», затем, сделав поворот на запад, 2,5 километра идет по южной стороне 91-89 кварталов ОГКУ «Кадыйское лесничество», далее, сделав поворот на север, пересекая реку Желвата и автодорогу Кострома - В. Спасское, граница идет по западной стороне 86, 75, 64, 50, 36, 22 кварталов ОГКУ «Кадыйское лесничество», граничащих с Островским лесхозом, до замыкания с началом границы Кадыйского муниципального округа Костромской области.»;

9) приложения 11.1, 11.3, 11.4, 11.5, 11.8, 11.9, 11.10, 11.11 признать утратившими силу;

10) в абзацах четырнадцатом, семнадцатом приложения 15 слова «Кадыйский муниципальный район» в соответствующем падеже заменить словами «Кадыйский муниципальный округ» в соответствующем падеже;

11) в приложении 15.7:

в абзаце втором слова «Макарьевского, Кадыйского муниципальных районов» заменить словами «Макарьевского муниципального района и Кадыйского муниципального округа»;

в абзацах четвертом и пятом слова «Кадыйский муниципальный район» в соответствующем падеже заменить словами «Кадыйский муниципальный округ» в соответствующем падеже;

12) в приложении 15.9:

в абзаце первом слова «Кадыйским муниципальным районом» заменить словами «Кадыйским муниципальным округом»;

в абзаце втором слова «Макарьевского, Кадыйского муниципальных районов» заменить словами «Макарьевского муниципального района и Кадыйского муниципального округа», слова «Кадыйским муниципальным районом» заменить словами «Кадыйским муниципальным округом»;

в абзацах третьем, одиннадцатом слова «Кады́йский муниципальный район» в соответствующем падеже заменить словами «Кады́йский муниципальный округ» в соответствующем падеже;

в абзаце двенадцатом слова «Макарьевского, Кады́йского муниципальных районов» заменить словами «Макарьевского муниципального района и Кады́йского муниципального округа», слова «Кады́йским муниципальным районом» заменить словами «Кады́йским муниципальным округом»;

в абзаце тринадцатом слова «Кады́йским муниципальным районом» заменить словами «Кады́йским муниципальным округом»;

13) в приложении 15.14:

в абзаце первом слова «Кады́йским и Антроповским муниципальными районами» заменить словами «Кады́йским муниципальным округом и Антроповским муниципальным районом»;

в абзаце восьмом слова «Макарьевским и Кады́йским муниципальными районами» заменить словами «Макарьевским муниципальным районом и Кады́йским муниципальным округом»;

в абзацах девятом, десятом слова «Кады́йский муниципальный район» в соответствующем падеже заменить словами «Кады́йский муниципальный округ» в соответствующем падеже;

14) в приложении 21:

в абзаце первом слова «Антроповским и Кады́йским муниципальными районами» заменить словами «Антроповским муниципальным районом и Кады́йским муниципальным округом»;

в абзаце четвертом слова «Кады́йским муниципальным районом» заменить словами «Кады́йским муниципальным округом»;

15) в приложении 31:

дополнить абзацами двадцать три, двадцать четыре следующего содержания:  
«Кады́йский муниципальный округ:

д. Адамовка, д. Азаровичи, д. Андреевка, д. Антипино, д. Башки,  
д. Берёзовец, д. Борисово, с. Борисоглебское, д. Булдачиха, д. Ведрово,  
д. Вербилово, п. Вёшка, д. Гобино, д. Горицы, д. Деревнищи, д. Добрянки,  
д. Доронино, п. Дубки, д. Дудино, д. Екатеринкино, д. Ерыгино, д. Жаравино,  
д. Жирки, д. Жуково, с. Завражье, д. Иваньково, д. Ивашево, с. Ильинское,  
д. Истопки, п.г.т. Кады́й, д. Калиновская, д. Кнышево, д. Ковалёво,  
д. Ковригино, д. Комары, д. Коряковка, д. Костино, д. Котлово, д. Кочкино,  
д. Кузьминская, д. Лагодки, д. Латыниха, д. Лубяны, д. Луховцево, д. Льгово,  
д. Малово, д. Марьино, д. Матвейково, д. Матвейково, д. Меленки, д. Митино, д.  
Митьково, д. Михальцы, д. Михеево, д. Мужичковская, д. Неверовка,  
с. Низкусь, д. Никиткино, д. Николаевское, с. Новая Чудь, д. Ново-Марьино,  
х. Новосёлки, п. Новый Берёзовец, п. Новый Курдюм, д. Ожгинец, д. Паньково, д.  
Погорелки, д. Поломы, д. Поселихино, д. Починок, д. Починок, д. Прозорово, д. Роденово,  
д. Рубеж, с. Рубцово, д. Селище, д. Сергеевская, д. Середники,  
д. Синдяково, д. Сорочково, д. Старово, д. Столбцы, с. Столпино, д. Стрелицы, д.  
Ступниково, п. Текун, д. Тренино, д. Турово, д. Фетинино, п. Химзавод,  
д. Хорново, д. Хороброво, д. Хохлянки, д. Чапыги, с. Чернышево.»;

перечень населенных пунктов, входящих в состав территорий поселений Кады́йского муниципального района Костромской области, признать утратившим силу.

в абзацах третьем, одиннадцатом слова «Кады́йский муниципальный район» в соответствующем падеже заменить словами «Кады́йский муниципальный округ» в соответствующем падеже;

в абзаце двенадцатом слова «Макарьевского, Кады́йского муниципальных районов» заменить словами «Макарьевского муниципального района и Кады́йского муниципального округа», слова «Кады́йским муниципальным районом» заменить словами «Кады́йским муниципальным округом»;

в абзаце тринадцатом слова «Кады́йским муниципальным районом» заменить словами «Кады́йским муниципальным округом»;

13) в приложении 15.14:

в абзаце первом слова «Кады́йским и Антроповским муниципальными районами» заменить словами «Кады́йским муниципальным округом и Антроповским муниципальным районом»;

в абзаце восьмом слова «Макарьевским и Кады́йским муниципальными районами» заменить словами «Макарьевским муниципальным районом и Кады́йским муниципальным округом»;

в абзацах девятом, десятом слова «Кады́йский муниципальный район» в соответствующем падеже заменить словами «Кады́йский муниципальный округ» в соответствующем падеже;

14) в приложении 21:

в абзаце первом слова «Антроповским и Кады́йским муниципальными районами» заменить словами «Антроповским муниципальным районом и Кады́йским муниципальным округом»;

в абзаце четвертом слова «Кады́йским муниципальным районом» заменить словами «Кады́йским муниципальным округом»;

15) в приложении 31:

дополнить абзацами двадцать три, двадцать четыре следующего содержания:  
«Кады́йский муниципальный округ:

д. Адамовка, д. Азаровичи, д. Андреевка, д. Антипино, д. Башки, д. Берёзовец, д. Борисово, с. Борисоглебское, д. Булдачиха, д. Ведрово, д. Вербиллово, п. Вёшка, д. Гобино, д. Горицы, д. Деревнищи, д. Добрянки, д. Доронино, п. Дубки, д. Дудино, д. Екатеринкино, д. Ерыгино, д. Жаравино, д. Жирки, д. Жуково, с. Завражье, д. Ивановково, д. Ивашево, с. Ильинское, д. Истопки, п.г.т. Кады́й, д. Калиновская, д. Кнышево, д. Ковалёво, д. Ковригино, д. Комары, д. Коряковка, д. Костино, д. Котлово, д. Кочкино, д. Кузьминская, д. Лагодки, д. Латыниха, д. Лубяны, д. Луховцево, д. Льгово, д. Малово, д. Марьино, д. Матвейково, д. Матвейково, д. Меленки, д. Митино, д. Митьково, д. Михальцы, д. Михеево, д. Мужичковская, д. Неверовка, с. Низкусь, д. Никиткино, д. Николаевское, с. Новая Чудь, д. Ново-Марьино, х. Новосёлки, п. Новый Берёзовец, п. Новый Курдюм, д. Ожгинец, д. Паньково, д. Погорелки, д. Поломы, д. Поселихино, д. Починок, д. Починок, д. Прозорово, д. Роденово, д. Рубеж, с. Рубцово, д. Селище, д. Сергеевская, д. Середники, д. Синдяково, д. Сорочково, д. Старово, д. Столбцы, с. Столпино, д. Стрелицы, д. Ступниково, п. Текун, д. Тренино, д. Турово, д. Фетинино, п. Химзавод, д. Хорново, д. Хороброво, д. Хохлянки, д. Чапыги, с. Чернышево.»;

перечень населенных пунктов, входящих в состав территорий поселений Кады́йского муниципального района Костромской области, признать утратившим силу.

Внести в Закон Костромской области от 9 февраля 2007 года № 112-4-ЗКО «Об административно-территориальном устройстве Костромской области» (в редакции Законов Костромской области от 26 мая 2008 года № 316-4-ЗКО, от 3 декабря 2008 года № 405-4-ЗКО, от 2 сентября 2010 года № 654-4-ЗКО, от 28 февраля 2011 года № 42-5-ЗКО, от 13 июля 2012 года № 263-5-ЗКО, от 26 ноября 2012 года № 308-5-ЗКО, от 1 февраля 2013 года № 332-5-ЗКО, от 24 сентября 2014 года № 567-5-ЗКО, от 7 июля 2015 года № 717-5-ЗКО, от 29 октября 2015 года № 10-6-ЗКО, от 29 июня 2016 года № 109-6-ЗКО, от 12 июля 2016 года № 134-6-ЗКО, от 30 мая 2017 года № 246-6-ЗКО, от 27 ноября 2017 года № 312-6-ЗКО, от 20 июня 2018 года № 386-6-ЗКО, от 27 ноября 2018 года № 480-6-ЗКО, от 18 июня 2019 года № 561-6-ЗКО, от 17 сентября 2019 года № 591-6-ЗКО, от 18 марта 2021 года № 65-7-ЗКО, от 26 апреля 2021 года № 76-7-ЗКО, от 26 апреля 2021 года № 77-7-ЗКО, от 21 мая 2021 года № 89-7-ЗКО, от 21 мая 2021 года № 90-7-ЗКО, от 21 мая 2021 года № 91-7-ЗКО, от 26 апреля 2022 года № 196-7-ЗКО, от 26 апреля 2022 года № 198-7-ЗКО, от 26 апреля 2022 года № 199-7-ЗКО, от 26 апреля 2022 года № 200-7-ЗКО, от 20 марта 2023 года № 345-7-ЗКО, от 20 марта 2023 года № 346-7-ЗКО, от 20 марта 2023 года № 347-7-ЗКО, от 23 мая 2023 года № 362-7-ЗКО) следующие изменения:

1) статью 5 дополнить частями 2.24 и 2.25 следующего содержания:

«2.24 Установить, что границы Кадыйского района совпадают с границами муниципального образования Кадыйский муниципальный округ.

2.25 Установить границы поселений Кадыйского района Костромской области согласно приложению 13 к настоящему Закону.»;

2) дополнить приложением 13 следующего содержания:

«Приложение 13  
к Закону Костромской области  
«Об административно-территориальном  
устройстве Костромской области»

## ОПИСАНИЕ ГРАНИЦ ВЁШКИНСКОГО ПОСЕЛЕНИЯ КАДЫЙСКОГО РАЙОНА

Вёшкинское поселение расположено в западной части Кадыйского района. За начальную точку описания границ принята А, расположенная на стыке Вёшкинского и Екатеринкинского поселений и поселения посёлок Кадый.

От точки А до точки Б Вёшкинское поселение является смежным с поселением посёлок Кадый. Точка А находится в северо-восточном углу квартала 22 Кадыйского участкового лесничества ОГКУ «Кадыйское лесничество» в районе болота Мостец. Описание ведется по часовой стрелке. От точки А граница поселения 4,3 км идет на юго-запад в виде прямой по землям лесного фонда, следуя по восточной стороне 22 и 43 кварталов до границы с землепользованием бывшего СПК «Доброволец» севернее лесного массива Старые Бабены. По границе землепользования бывшего СПК «Доброволец» и смежных земель ОГКУ «Кадыйское лесничество» ломаной линией граница поселения проходит до юго-западного угла квартала 52 Кадыйского участкового лесничества ОГКУ «Кадыйское лесничество». При этом граница идет на юго-восток сначала 1,2 км восточнее лесного массива Старые

Бабены и 1 км в 100 м от р. Вотгать, затем, повернув на север 900 м, вдоль р. Мостец в 50 м от реки. В 45 квартале граница пересекает р. Мостец, в восточном направлении проходит 400 м до границы квартала 52 и поворачивает на юг. По западной стороне 52 квартала граница идет до реки Вотгать. Следуя на запад по середине реки против ее течения, граница доходит до границы землепользования бывшего СПК «Доброволец» в устье р. Карповка, идет по реке Карповка 80 м, а от нее делает поворот и идет на юг по границе СПК. При этом граница пересекает в 1,7 км восточнее д. Дудино автодорогу Кострома-В.Спасское и линию электропередачи ВЛ-110 кВ Красная Поляна-Кадый. Через 20 м после пересечения ВЛ-110 кВ граница поворачивает

на запад, проходит 0,4 км до северо-восточного угла 71 квартала, поворачивает на юго-запад и идет 4,0 км по восточной стороне 71 и 95 кварталов Кадыйского участкового лесничества ОГКУ «Кадыйское лесничество» до юго-восточного угла 95 квартала, где подходит к точке Б.

Точка Б находится на стыке Вёшкинского и Паньковского поселений с поселением поселок Кадый. От точки Б до точки В граница Вёшкинского поселения является смежной с Паньковским поселением. От точки Б граница Вёшкинского поселения идет по землям лесного фонда ОГКУ «Кадыйское лесничество». При этом в юго-восточном углу 95 квартала граница поселения под прямым углом делает поворот на северо-запад и следует 3,2 км по прямой по южной стороне кварталов 95 (пересекая р.Тарантаевку и ее приток), 94, 93, следуя 450 м по лесной дороге. Далее 5,3 км по южной стороне кварталов 92, 91, 90, 89 и 88 граница доходит до юго-западного угла 88 квартала Кадыйского участкового лесничества ОГКУ «Кадыйское лесничество». От угла граница поворачивает сначала на север, проходит 1,1 км по западной стороне квартала 88 до юго-восточного угла 101 квартала. От угла 101 квартала Октябрьского участкового лесничества ОГКУ «Кадыйское лесничество», находящегося в южной части лесного массива Темная Грива, граница поселения поворачивает на запад и проходит по прямой 10,4 км по землям лесного фонда, следуя по южной стороне кварталов 101, пересекая безымянный ручей, 100, 99, 98, 97, 96, 95 и 94. Проходя по границе квартала 93, граница поселения пересекает в 1 км севернее лесного массива Юрово лесовозную дорогу, а в квартале 92 реку Желвата и в квартале 91 приходит к точке В.

Точка В находится на стыке Вёшкинского и Паньковского поселений с Островским муниципальным округом в северо-западном углу квартала 102 Октябрьского участкового лесничества ОГКУ «Кадыйское лесничество».

От точки В до точки Г граница Вёшкинского поселения совмещена с границей Кадыйского муниципального округа по смежеству с Островским муниципальным округом и Антроповским муниципальным районом.

Точка Г находится в юго-западном углу 13 квартала Октябрьского участкового лесничества на стыке Вёшкинского и Екатеринкинского поселений с Антроповским муниципальным районом. От точки Г до точки А граница Вёшкинского поселения является смежной с Екатеринкинским поселением.

От точки Г до юго-восточного угла 25 квартала Октябрьского участкового лесничества ОГКУ «Кадыйское лесничество» граница по его восточной стороне, пересекая ручей, идет на юг. Затем граница поселения под прямым углом поворачивает на восток и следует 15,5 км по землям лесного фонда. От юго-восточного угла квартала 25 граница проходит сначала по северной стороне квартала 40, вновь пересекая безымянный ручей, затем по северной стороне 41, следуя при этом 300 м по лесовозной дороге, далее также по северным сторонам кварталов 42, 43 и 44, пересекает южнее лесного массива Белое руч. Кувяка с притоком. По северным сторонам кварталов 45, 46, 47, 48 и 49 Октябрьского



дабены и 1 км в 100 м от р. Вотгать, затем, повернув на север 900 м, вдоль р. Мостец в 50 м от реки. В 45 квартале граница пересекает р. Мостец, в восточном направлении проходит 400 м до границы квартала 52 и поворачивает на юг. По западной стороне 52 квартала граница идет до реки Вотгать. Следуя на запад по середине реки против ее течения, граница доходит до границы землепользования бывшего СПК «Доброволец» в устье р. Карповка, идет по реке Карповка 80 м, а от нее делает поворот и идет на юг по границе СПК. При этом граница пересекает в 1,7 км восточнее д. Дудино автодорогу Кострома-В.Спасское и линию электропередачи ВЛ-110 кВ Красная Поляна-Кадый. Через 20 м после пересечения ВЛ-110 кВ граница поворачивает

на запад, проходит 0,4 км до северо-восточного угла 71 квартала, поворачивает на юго-запад и идет 4,0 км по восточной стороне 71 и 95 кварталов Кадыйского участкового лесничества ОГКУ «Кадыйское лесничество» до юго-восточного угла 95 квартала, где подходит к точке Б.

Точка Б находится на стыке Вёшкинского и Паньковского поселений с поселением поселок Кадый. От точки Б до точки В граница Вёшкинского поселения является смежной с Паньковским поселением. От точки Б граница Вёшкинского поселения идет по землям лесного фонда ОГКУ «Кадыйское лесничество». При этом в юго-восточном углу 95 квартала граница поселения под прямым углом делает поворот на северо-запад и следует 3,2 км по прямой по южной стороне кварталов 95 (пересекая р.Тарантаевку и ее приток), 94, 93, следуя 450 м по лесной дороге. Далее 5,3 км по южной стороне кварталов 92, 91, 90, 89 и 88 граница доходит до юго-западного угла 88 квартала Кадыйского участкового лесничества ОГКУ «Кадыйское лесничество». От угла граница поворачивает сначала на север, проходит 1,1 км по западной стороне квартала 88 до юго-восточного угла 101 квартала. От угла 101 квартала Октябрьского участкового лесничества ОГКУ «Кадыйское лесничество», находящегося в южной части лесного массива Темная Грива, граница поселения поворачивает на запад и проходит по прямой 10,4 км по землям лесного фонда, следуя по южной стороне кварталов 101, пересекая безымянный ручей, 100, 99, 98, 97, 96, 95 и 94. Проходя по границе квартала 93, граница поселения пересекает в 1 км севернее лесного массива Юрово лесовозную дорогу, а в квартале 92 реку Желвата и в квартале 91 приходит к точке В.

Точка В находится на стыке Вёшкинского и Паньковского поселений с Островским муниципальным округом в северо-западном углу квартала 102 Октябрьского участкового лесничества ОГКУ «Кадыйское лесничество».

От точки В до точки Г граница Вёшкинского поселения совмещена с границей Кадыйского муниципального округа по смежеству с Островским муниципальным округом и Антроповским муниципальным районом.

Точка Г находится в юго-западном углу 13 квартала Октябрьского участкового лесничества на стыке Вёшкинского и Екатеринкинского поселений с Антроповским муниципальным районом. От точки Г до точки А граница Вёшкинского поселения является смежной с Екатеринкинским поселением.

От точки Г до юго-восточного угла 25 квартала Октябрьского участкового лесничества ОГКУ «Кадыйское лесничество» граница по его восточной стороне, пересекая ручей, идет на юг. Затем граница поселения под прямым углом поворачивает на восток и следует 15,5 км по землям лесного фонда. От юго-восточного угла квартала 25 граница проходит сначала по северной стороне квартала 40, вновь пересекая безымянный ручей, затем по северной стороне 41, следуя при этом 300 м по лесовозной дороге, далее также по северным сторонам кварталов 42, 43 и 44, пересекает южнее лесного массива Белое руч. Кувяка с притоком. По северным сторонам кварталов 45, 46, 47, 48 и 49 Октябрьского

участкового лесничества ОГКУ «Кадыйское лесничество» граница проходит до р.Часовня. Следуя по прежнему на восток, граница поселения пересекает реку и идет по северной стороне 1 квартала Кадыйского участкового лесничества ОГКУ «Кадыйское лесничество», проходя при этом 1,1 км по лесовозной дороге. Далее граница проходит, пересекая 2 ручья, по северной стороне 2 и 3 кварталов и, пересекая р.Ворозьма, в 4 квартале Кадыйского участкового лесничества ОГКУ «Кадыйское лесничество» подходит к его северо-восточному углу. От угла 4 квартала, расположенного в 650 м южнее лесного массива Крестовое болото, граница проходит на юг по восточной стороне 4 квартала 1.2 км до границы с землепользованием бывшего СПК «Доброволец». По границе землепользования, пересекая осушительный канал, граница поселения проходит сначала 1 км на юго-запад, затем поворачивает и идет 1.1 км на юго-восток до осушительного канала. По осушительному каналу граница проходит 0,7 км на юг и также по осушительному каналу идет 0,6 км в северо-восточном направлении до точки А - начальной точки описания границы Вёшкинского поселения.

## ОПИСАНИЕ ГРАНИЦ ЕКАТЕРИНКИНСКОГО ПОСЕЛЕНИЯ КАДЫЙСКОГО РАЙОНА

Екатеринкинское поселение расположено в северной части Кадыйского района.

За начальную точку описания границ принята точка А, расположенная на стыке Екатеринкинского поселения с Антроповским районом в 1,2 км северо-восточнее д. Синдяково. От точки А до точки Б граница Екатеринкинского поселения совмещается с границами Кадыйского района по смежеству с Антроповским и Макарьевским районами.

Точка Б расположена в восточной части поселения на стыке Екатеринкинского и Селищенского поселений на границе Кадыйского района по смежеству с Макарьевским районом, с южной стороны квартала 76 Шуйского участкового лесничества ОГКУ «Кадыйское лесничество» в 50 м южнее р. Полуденник. От точки Б граница Екатеринкинского поселения идет по смежной с Селищенским поселением. На этом отрезке в начале описания граница следует 150 м в северо-западном направлении в 50 м южнее р.Полуденник. Далее граница по прямой идет 11,2 км на запад по землям лесного фонда с южной стороны кварталов 18, 17, 16, 15, 14, 13, 12, 11, 10, 9, 8 Немденского участкового лесничества ОГКУ «Кадыйское лесничество» до землепользования бывшего СПК «Восход». При этом граница в 13 и частично в 12 кварталах следует по осушительному каналу, граница 11 квартала проходит в 500 м севернее лесного массива Подосинники, а 10 квартала - по северной границе чересполосного участка и лесного массива Драничный Ляд. В юго-западном углу 8 квартала граница подходит к р. Немда и следует 2,3 км по течению реки в южном направлении, затем 700 м по суходолу бывшего СПК «Восход» и 1,6 км по землям лесного фонда: южной стороне кварталов 124 и 123 до границы землепользования бывшего СПК «Восход» в западном направлении. По границе землепользования и северной стороне 139 квартала граница ломаной линией идет в юго-западном направлении до автодороги Кадый-Палкино. По автодороге граница поворачивает на юг и проходит 5,5 км по восточной границе полосы отвода автодороги до юго-восточного угла 30 квартала, стыка с точкой В. При этом граница идет 3,8 км по землям лесного фонда и 1,7 км по границе землепользования бывшего СПК «Марьино». В квартале 12 Кадыйского участкового лесничества ОГКУ «Кадыйское лесничество» граница пересекает реку Аграфенка.

Точка В находится на стыке границ Екатеринкинского и Селищенского поселений и поселения поселок Кадый.

От точки В до точки Г Екатеринкинское поселение граничит с территорией поселения поселок Кадый.

От точки В, расположенной в юго-восточном углу 30 квартала Кадыйского участкового лесничества ОГКУ «Кадыйское лесничество» в 400 м севернее р.Вятского, граница следует на запад, пересекая автодорогу Кадый-Палкино в 6 км, следует по южной стороне кварталов 30, 29, 28, 27, 26, 25 ОГКУ «Кадыйское лесничество». В квартале 30 пересекает ЛЭП 35 кВ Кадый-Екатеринки. От юго-западного угла 25 квартала граница идет по осушительным каналам болота Мостец, сначала по западной стороне квартала 1,5 км на север, затем по южной стороне 6 квартала 1,2 км на юго-запад и проходит к точке Г - стыку Екатеринкинского и Вёшкинского поселений и поселения поселок Кадый. От точки Г до точки Д территория Екатеринкинского поселения является смежной с Вёшкинским поселением.

От точки Г граница поселения проходит 0,6 км в юго-западном направлении по южной границе квартала 6 ОГКУ «Кадыйское лесничество», вдоль осушительного канала, затем под острым углом проходит 0,7 км в северном направлении по границе квартала 6 также вдоль осушительного канала через болото Мостец. От осушительного канала у болота Мостец граница поселения проходит 1,1 км в северо-западном направлении по южной стороне квартала 6, пересекая осушительный канал в 1,0 км восточнее бывшего населённого пункта Ворозьма (бывший колхоз «Доброволец»). Далее граница проходит 2,3 км ломаной линией в северном направлении по западной стороне 6 и 5 кварталов Кадыйского участкового лесничества ОГКУ «Кадыйское лесничество» к лесному массиву Крестовое Болото. От северо-восточного угла 4 квартала Кадыйского участкового лесничества граница поселения следует

по прямой на запад также по землям лесного фонда сначала с южной стороны 130, 129, 128 и 127 кварталов, пересекая ручей Ворозьма в 130 квартале, ручей Романовка в 127 квартале, затем с южной стороны 126 квартала идет по лесовозной дороге и просеке квартала 125 Шуйского участкового лесничества, пересекая р.Часовня. Далее граница поселения до юго-западного угла 26 квартала проходит 9,8 км по землям Октябрьского участкового лесничества ОГКУ «Кадыйское лесничество» севернее болота Романовское по южной стороне кварталов: 35, 34, 33, 32, 31, 30 и 29, пересекая южнее лесного массива Белое, ручей Кувяка, 28, 27 и 26. При этом в 27 квартале граница 300 м идет по лесовозной дороге, пересекая ее, а в 26 квартале пересекает безымянный ручей приток р.Вотгать. В юго-западном углу 26 квартала граница под прямым углом делает поворот на север, идет 1,9 км, вновь пересекая ручей, по западной стороне 26 квартала и подходит к точке Д, расположенной в юго-западном углу 13 квартала Октябрьского участкового лесничества ОГКУ «Кадыйское лесничество» на границе Кадыйского и Антроповского районов.

От точки Д до первоначальной точки описания А граница Екатеринкинского поселения совмещается с границей Кадыйского района по смежеству с Антроповским районом.

## ОПИСАНИЕ ГРАНИЦ ЗАВРАЖНОГО ПОСЕЛЕНИЯ КАДЫЙСКОГО РАЙОНА

На западной стороне граница Завражного поселения проходит по границе землепользований бывших СПК «Мир» и СПК «Завражье», далее по землям лесного фонда до Горьковского водохранилища. Далее граница поселения проходит по реке Немда. В общем юго-восточном направлении ломаной линией по реке на протяжении 4,35 км. Далее граница продолжает идти в юго-западном направлении на протяжении 3,2 км, поворачивает на юго-восток и идет в данном направлении 2,2 км.

От точки В, расположенной в юго-восточном углу 30 квартала Кадыйского участкового лесничества ОГКУ «Кадыйское лесничество» в 400 м севернее р.Вятского, граница следует на запад, пересекая автодорогу Кадый-Палкино в 6 км, следует по южной стороне кварталов 30, 29, 28, 27, 26, 25 ОГКУ «Кадыйское лесничество». В квартале 30 пересекает ЛЭП 35 кВ Кадый-Екатеринки. От юго-западного угла 25 квартала граница идет по осушительным каналам болота Мостец, сначала по западной стороне квартала 1,5 км на север, затем по южной стороне 6 квартала 1,2 км на юго-запад и проходит к точке Г - стыку Екатеринкинского и Вёшкинского поселений и поселения посёлок Кадый. От точки Г до точки Д территория Екатеринкинского поселения является смежной с Вёшкинским поселением.

От точки Г граница поселения проходит 0,6 км в юго-западном направлении по южной границе квартала 6 ОГКУ «Кадыйское лесничество», вдоль осушительного канала, затем под острым углом проходит 0,7 км в северном направлении по границе квартала 6 также вдоль осушительного канала через болото Мостец. От осушительного канала у болота Мостец граница поселения проходит 1,1 км в северо-западном направлении по южной стороне квартала 6, пересекая осушительный канал в 1,0 км восточнее бывшего населённого пункта Ворозьма (бывший колхоз «Доброволец»). Далее граница проходит 2,3 км ломаной линией в северном направлении по западной стороне 6 и 5 кварталов Кадыйского участкового лесничества ОГКУ «Кадыйское лесничество» к лесному массиву Крестовое Болото. От северо-восточного угла 4 квартала Кадыйского участкового лесничества граница поселения

идет по прямой на запад также по землям лесного фонда сначала с южной стороны 130, 129, 128 и 127 кварталов, пересекая ручей Ворозьма в 130 квартале, ручей Романовка в 127 квартале, затем с южной стороны 126 квартала идет по лесовозной дороге и просеке квартала 125 Шуйского участкового лесничества, пересекая р.Часовня. Далее граница поселения до юго-западного угла 26 квартала проходит 9,8 км по землям Октябрьского участкового лесничества ОГКУ «Кадыйское лесничество» севернее болота Романовское по южной стороне кварталов: 35, 34, 33, 32, 31, 30 и 29, пересекая южнее лесного массива Белое, ручей Кувяка, 28, 27 и 26. При этом в 27 квартале граница 300 м идет по лесовозной дороге, пересекая ее, а в 26 квартале пересекает безымянный ручей приток р.Вотгать. В юго-западном углу 26 квартала граница под прямым углом делает поворот на север, идет 1,9 км, вновь пересекая ручей, по западной стороне 26 квартала и подходит к точке Д, расположенной в юго-западном углу 13 квартала Октябрьского участкового лесничества ОГКУ «Кадыйское лесничество» на границе Кадыйского и Антроповского районов.

От точки Д до первоначальной точки описания А граница Екатеринкинского поселения совмещается с границей Кадыйского района по смежеству с Антроповским районом.

## ОПИСАНИЕ ГРАНИЦ ЗАВРАЖНОГО ПОСЕЛЕНИЯ КАДЫЙСКОГО РАЙОНА

На западной стороне граница Завражного поселения проходит по границе землепользований бывших СПК «Мир» и СПК «Завражье», далее по землям лесного фонда до Горьковского водохранилища. Далее граница поселения проходит по реке Немда. В общем юго-восточном направлении ломаной линией по реке на протяжении 4,35 км. Далее граница продолжает идти в юго-западном направлении на протяжении 3,2 км, поворачивает на юго-восток и идет в данном направлении 2,2 км.

Далее 2 км на юго-запад, поворачивает и идет в юго-восточном направлении 4,2 км, до границы Ивановской области, поворачивает на запад и идет 1,6 км по Горьковскому водохранилищу до замыкания.

## ОПИСАНИЕ ГРАНИЦ ПАНЬКОВСКОГО ПОСЕЛЕНИЯ КАДЫЙСКОГО РАЙОНА

Паньковское поселение находится в центральной части Кадыйского района. За начальную точку описания границ поселения принята точка А, расположенная на стыке Паньковского и Вёшкинского поселений с поселением посёлок Кадый в северо-восточном углу 110 квартала Кадыйского участкового лесничества ОГКУ «Кадыйское лесничество». Описание границ ведется по часовой стрелке. От точки А до точки Б граница Паньковского с поселения идет по смежеству с поселением посёлок Кадый.

От точки А граница следует в юго-восточном направлении на протяжении 6,4 км по землям лесного фонда ОГКУ «Кадыйское лесничество» и северной стороне кварталов 111, 112, 113, 114 и 115 ОГКУ «Кадыйское лесничество», пересекая при этом в квартале 112 ручей - приток реки Тарантаевка. В северо-восточном углу 115 квартала граница поселения делает поворот на юг, пересекает линию электропередачи ЛЭП 35 кВ Кадый-Чернышево и подходит к границе бывшего землепользования свх.Кадыйский (СПК «Заря»). Далее граница поселения до пересечения с автодорогой подъезд к п.Дубки совмещается с границей землепользования и идет ломаной линией сначала 700 м на восток, а затем на северо-восток, пересекая через 470 м вновь ЛЭП 35 кВ Кадый-Чернышево, еще через 300 м р.Братынец, а через 850 м автодорогу Кадый-Завражье. После пересечения следует 3,0 км по лесному фонду, пересекая 87, 79 кварталы Кадыйского участкового лесничества ОГКУ «Кадыйское лесничество» западнее п. Дубки до пересечения р. Немда. После пересечения р. Немда граница делает поворот и следует 0,8 км. Затем делает поворот на юг и следует 0,7 км восточнее д. Адамовка до пересечения с северной стороной 110 квартала Немденского лесничества и опять подходит к границе землепользования бывшего свх. Кадыйский (СПК «Заря»). Следуя от лесной дороги по смежеству земель бывшего совхоза и 110 квартала Кадыйского участкового лесничества ОГКУ «Кадыйское лесничество» в юго-восточном направлении, граница Паньковского поселения проходит в 700 м северо-восточнее д.Льгово до безымянного ручья. Далее 1 км граница идет на северо-восток против течения по ручью. В юго-восточном углу квартала 110 Немденского участкового лесничества ОГКУ «Кадыйское лесничество» граница поселения от ручья поворачивает на восток и проходит 13,5 км по землям лесного фонда. По северной стороне кварталов 127, 128, 129, 130 и 131 Немденского участкового лесничества ОГКУ «Кадыйское лесничество» граница идет до р. Назома. Далее, пересекая реку, граница также по северной стороне кварталов 132, 133, 134, 135, 136, 137, 138, 139, 140 проходит до точки Б и границы с Макарьевским муниципальным районом.

Точка Б находится на р. Вотгать в 500 м южнее р. Язвичиха. От точки Б до точки В граница Паньковского поселения совмещается с границей Кадыйского и Макарьевского районов Костромской области.

Точка В расположена в 1,2 км юго-восточнее п.Текун на стыке Паньковского и Чернышевского поселений на границе Кадыйского и Макарьевского районов. От точки В до точки Г граница Паньковского поселения является смежной с Чернышевским поселением. От точки В граница поселения по р.Немда 450 м идет в юго-западном направлении по смежной границе землепользования бывших СПК «Заря» и колхоза

«Ильич», пересекая озеро. Далее по середине реки Немда против течения граница 300 м следует на северо-запад. От реки в 200 м юго-восточнее п. Текун повернув на юго-запад, граница поселения идет по ручью, также против течения, обходя п. Текун в 500 м южнее. По мосту через автодорогу Кадый-Ведрово граница проходит до линии электропередачи ЛЭП 35 кВ Кадый-Чернышево, по коридору которой поворачивает на северо-запад, и через 750 м подходит к лесовозной дороге. Далее граница идет в западном направлении по землям лесного фонда, следуя сначала 3,0 км по дороге, затем 2,1 км по южной стороне кварталов

52

и

51

до юго-западного угла 51 квартала Чернышевского участкового лесничества ОГКУ «Кадыйское лесничество». В юго-западном углу квартала 51 граница поселения делает поворот на север и проходит 2,7 км по западной стороне квартала до его северо-западного угла, пересекая при этом лесовозную дорогу и р.Митьковка. От северо-западного угла граница, пересекая ручей, в районе ур.Каменка поворачивает и идет 200 м на юго-восток, затем поворачивает на северо-восток и идет 4,2 км по западной стороне квартала 32 Чернышевского участкового лесничества ОГКУ «Кадыйское лесничество» и, пересекая вновь лесовозную дорогу в квартале 9, идет до границы квартала 124 Кадыйского участкового лесничества ОГКУ «Кадыйское лесничество». В северо-западном углу 9 квартала Немденского участкового лесничества ОГКУ «Кадыйское лесничество» граница сельского поселения, следуя по землям лесного фонда, делает поворот на северо-запад и проходит 5,3 км по южной стороне кварталов 123, 122, 121, 120 и 119 Кадыйского участкового

лесничества

ОГКУ «Кадыйское лесничество». На стыке с кварталом 118 граница поворачивает на юго-запад, проходит 300 м по восточной стороне 118 квартала, вновь поворачивает на северо-запад и проходит 3,3 км по южной стороне 118, 117 и 116 кварталов до стыка в районе болота Котловское с кварталом 133 Октябрьского участкового лесничества ОГКУ «Кадыйское

лесничество».

По восточной стороне 133 квартала через болото граница поселения идет 3,3 км в юго-западном направлении и на границе с кварталом 11 Ведровского участкового лесничества ОГКУ «Кадыйское лесничество» приходит к точке Г.

Точка Г находится в юго-восточном углу 133 квартала Октябрьского участкового лесничества, на стыке Паньковского, Чернышевского и Столпинского поселений. От точки Г до точки Д граница Паньковского поселения проходит по смежеству со Столпинским поселением. От точки Г граница поселения под острым углом поворачивает на северо-запад

и

идет

по южной стороне 133 квартала. Далее граница проходит 2,9 км по южной стороне кварталов 132, 131 и 130 Октябрьского участкового лесничества ОГКУ «Кадыйское лесничество». Следуя также по южной стороне квартала 129, через 430 м от западной просеки квартала 130 граница поселения идет на юго-запад по южной границе 129, 138 и 137 кварталов, пересекая лесовозную дорогу в квартале 129. В южном углу квартала 137 граница подходит к р. Желвата. Затем граница идет по течению по середине реки с поворотами 500 м на северо-запад и 500 м на юго-запад и подходит к точке Д.

Точка Д находится на впадении в реку Желвата реки Зуевка и стыке границ Паньковского и Столпинского поселений по смежеству Кадыйского района с Ивановской областью. От точки Д до точки Е граница Паньковского поселения совмещается с границей Кадыйского района по смежеству с Ивановской областью и Островского муниципального округа Костромской области.

От точки Е до точки А граница Паньковского поселения проходит по смежеству с Вёшкинским поселением. От точки Е, расположенной в северо-западном углу 102 квартала Октябрьского участкового лесничества, граница Паньковского

«Ильич», пересекая озеро. Далее по середине реки Немда против течения граница 300 м следует на северо-запад. От реки в 200 м юго-восточнее п. Текун повернув на юго-запад, граница поселения идет по ручью, также против течения, обходя п. Текун в 500 м южнее. По мосту через автодорогу Кадый-Ведрово граница проходит до линии электропередачи ЛЭП 35 кВ Кадый-Чернышево, по коридору которой поворачивает на северо-запад, и через 750 м подходит к лесовозной дороге. Далее граница идет в западном направлении по землям лесного фонда, следуя сначала 3,0 км по дороге, затем 2,1 км по южной стороне кварталов

52

и

51

до юго-западного угла 51 квартала Чернышевского участкового лесничества ОГКУ «Кадыйское лесничество». В юго-западном углу квартала 51 граница поселения делает поворот на север и проходит 2,7 км по западной стороне квартала до его северо-западного угла, пересекая при этом лесовозную дорогу и р. Митьковка. От северо-западного угла граница, пересекая ручей, в районе ур. Каменка поворачивает и идет 200 м на юго-восток, затем поворачивает на северо-восток и идет 4,2 км по западной стороне квартала 32 Чернышевского участкового лесничества ОГКУ «Кадыйское лесничество» и, пересекая вновь лесовозную дорогу в квартале 9, идет до границы квартала 124 Кадыйского участкового лесничества ОГКУ «Кадыйское лесничество». В северо-западном углу 9 квартала Немденского участкового лесничества ОГКУ «Кадыйское лесничество» граница сельского поселения, следуя по землям лесного фонда, делает поворот на северо-запад и проходит 5,3 км по южной стороне кварталов 123, 122, 121, 120 и 119 Кадыйского участкового

лесничества

ОГКУ «Кадыйское лесничество». На стыке с кварталом 118 граница поворачивает на юго-запад, проходит 300 м по восточной стороне 118 квартала, вновь поворачивает на северо-запад и проходит 3,3 км по южной стороне 118, 117 и 116 кварталов до стыка в районе болота Котловское с кварталом 133 Октябрьского участкового лесничества ОГКУ «Кадыйское лесничество».

По восточной стороне 133 квартала через болото граница поселения идет 3,3 км в юго-западном направлении и на границе с кварталом 11 Ведровского участкового лесничества ОГКУ «Кадыйское лесничество» приходит к точке Г.

Точка Г находится в юго-восточном углу 133 квартала Октябрьского участкового лесничества, на стыке Паньковского, Чернышевского и Столпинского поселений. От точки Г до точки Д граница Паньковского поселения проходит по смежеству со Столпинским поселением. От точки Г граница поселения под острым углом поворачивает на северо-запад

и

идет

по южной стороне 133 квартала. Далее граница проходит 2,9 км по южной стороне кварталов 132, 131 и 130 Октябрьского участкового лесничества ОГКУ «Кадыйское лесничество». Следуя также по южной стороне квартала 129, через 430 м от западной просеки квартала 130 граница поселения идет на юго-запад по южной границе 129, 138 и 137 кварталов, пересекая лесовозную дорогу в квартале 129. В южном углу квартала 137 граница подходит к р. Желвата. Затем граница идет по течению по середине реки с поворотами 500 м на северо-запад и 500 м на юго-запад и подходит к точке Д.

Точка Д находится на впадении в реку Желвата реки Зуевка и стыке границ Паньковского и Столпинского поселений по смежеству Кадыйского района с Ивановской областью. От точки Д до точки Е граница Паньковского поселения совмещается с границей Кадыйского района по смежеству с Ивановской областью и Островского муниципального округа Костромской области.

От точки Е до точки А граница Паньковского поселения проходит по смежеству с Вёшкинским поселением. От точки Е, расположенной в северо-западном углу 102 квартала Октябрьского участкового лесничества, граница Паньковского

поселения идет по прямой на юго-восток по землям лесного фонда. Граница проходит по северной стороне кварталов 102 и 103, где через 1 км от точки Е пересекает р. Желвата. Проходя по северной границе 102 квартала, граница поселения в 800 м севернее лесного массива Юрово пересекает лесовозную дорогу и следует далее по северной стороне кварталов 105, 106 и 107, затем через Котловское болото по границе 108, 109, 110, 111 и 112 кварталов Октябрьского участкового лесничества ОГКУ «Кадыйское лесничество», пересекая при этом в 106 и 112 кварталах безымянные ручьи. В северо-восточном углу 112 квартала южнее лесного массива Темная Грива граница поворачивает на юго-запад, проходит 1,1 км по восточной стороне квартала и поворачивает в 1,3 км северо-западнее оз. Светлое вновь на юго-восток. По северной стороне кварталов 103, 104, 105, 106, 107, 108 Кадыйского участкового лесничества ОГКУ «Кадыйское лесничество» граница поселения проходит между болотами Котловское и Быковское, следуя по северной стороне кварталов 109 и 110 Кадыйского участкового лесничества ОГКУ «Кадыйское лесничество», пересекая р.Тарантаевка и ручей, граница поселения приходит к первоначальной точке ее описания - точке А.

### ОПИСАНИЕ ГРАНИЦ СЕЛИЩЕНСКОГО ПОСЕЛЕНИЯ КАДЫЙСКОГО РАЙОНА

Селищенское поселение находится в северо-восточной части Кадыйского района. За начальную точку описания границ принята точка А, расположенная на стыке Селищенского и Екатеринкинского поселений с поселением поселок Кадый. Описание ведется по часовой стрелке. От точки А до точки Б граница Селищенского поселения является смежной с Екатеринкинским поселением.

Точка А находится в юго-восточном углу 30 квартала Кадыйского участкового лесничества ОГКУ «Кадыйское лесничество» в 400 м севернее р.Вятского на восточной границе полосы отвода автодороги Кадый-Палкино.

От точки А до границы бывшего СПК «Восход» граница Селищенского поселения 5,5 км проходит в северо-западном направлении по восточной границе полосы отвода автодороги Кадый-Палкино. Граница идет 1,7 км по смежеству с землепользованием бывшего СПК «Марьино» и 3,8 км с землями лесного фонда кварталов 30 и 12 Кадыйского участкового и 139 Шуйского участкового лесничеств ОГКУ «Кадыйское лесничество», пересекая

р. Аграфенка. Далее по западной стороне 139 квартала и смежной границе бывшего СПК «Восход» ломаной линией граница поселения идет на северо-восток, а от северо-западного угла 139 квартала по прямой - на восток, сначала 1,7 км по северной стороне 139 и 140 кварталов, затем 700 м по суходолу бывшего СПК «Восход» и подходит к реке Немда. По середине реки Немда против течения граница следует в северном направлении 2,3 км до северной просеки квартала 19 Немденского участкового лесничества ОГКУ «Кадыйское лесничество». От реки Немда граница поселения поворачивает на восток и проходит 11,0 км по землям лесного фонда. По северной стороне кварталов 19, 20 и 21 севернее лесного массива Драничный ляд и лесного массива Подосинники, по северной границе кварталов 22, 23, 24 и 25, следующей по каналам осушительной сети, далее по северной стороне 26, 27, 28 и 29 кварталов. Затем на юго-восток в 50 м южнее р. Полуденник через 150 м граница поселения приходит к точке Б, стыку Селищенского и Екатеринкинского поселений на границе Кадыйского района по смежеству с Макарьевским муниципальным районом.

От точки Б до точки В граница Селищенского поселения совмещена



с границей Кады́йского района по смежеству с Макарьевским муниципальным районом.

Точка В расположена на границе Кады́йского района и Макарьевского муниципального района в стыке границ Селищенского поселения и поселения поселок Кады́й в юго-восточном углу квартала 79 Немденского участкового лесничества ОГКУ «Кады́йское лесничество». От точки В граница поселения на протяжении 10,5 км в виде прямой линии идет на запад до реки Немда по землям лесного фонда. Следуя по южным сторонам кварталов 79, 78, 77, пересекая ручей Безымянный, кварталов 76 и 75, пересекая р.Воломша, кварталов 74, 72, 71 и 70 южнее лесного массива Струилка и лесного массива Заветное граница подходит к реке Немда. От юго-западного угла 70 квартала граница делает поворот на юго-запад и следует через 57, 56 кварталы Кады́йского участкового лесничества ОГКУ «Кады́йское лесничество» 1,2 км до пересечения р.Вотгать. После пересечения реки следует 0,8 км по землям бывшего СПК «Заря» восточнее д. Жуково. Далее делает поворот на юг и идет 0,8 км до пересечения 79 квартала Кады́йского участкового лесничества ОГКУ «Кады́йское лесничество», делает поворот и идет 0,7 км на запад по северной стороне 79, 78 кварталов Кады́йского участкового лесничества. Далее граница делает поворот и идет на север 0,8 км по землям бывшего СПК «Заря» с западной стороны д. Жуково до пересечения р. Вотгать, делает поворот и следует 0,3 км на северо-запад до пересечения с южной стороной 55 квартала Кады́йского участкового лесничества ОГКУ «Кады́йское лесничество». Затем повернув, следует по лесному фонду на север 4,0 км, разрезая 55, 51, 37 кварталы Кады́йского участкового лесничества, и по смежеству с землями бывшего СПК «Заря» до автодороги Кострома-В.Спасское. После пересечения автодороги граница поселения по западной границе полосы отвода автодороги поворачивает на юго-запад и проходит 0,7 км до автодороги Кады́й-Палкино. Далее граница поворачивает на северо-запад и идет по восточной границе полосы отвода дороги Кады́й-Палкино, пересекая ЛЭП 110 кВ Кады́й-Макарьев и р. Вятского до первоначальной точки описания границы - точки А.

## ОПИСАНИЕ ГРАНИЦ СТОЛПИНСКОГО ПОСЕЛЕНИЯ КАДЫ́ЙСКОГО РАЙОНА

Столпинское поселение находится на юге Кады́йского района на границе с Ивановской областью. На северо-западе поселение граничит с Паньковским, на северо-востоке с Чернышевским, а на востоке с Завражным поселениями, на юге с Ивановской областью. Описание границ проводится по ходу движения часовой стрелки.

За начальную точку описания принята точка А, расположенная на стыке Завражного и Столпинского поселений на берегу Горьковского водохранилища на границе Костромской и Ивановской областей.

От точки А до точки Б граница поселения совмещается с границей Кады́йского района, идет по границе между Костромской и Ивановской областями.

Точка Б расположена в юго-западном углу квартала 138 Ведровского участкового лесничества ОГКУ «Кады́йское лесничество» на р. Желвата. От точки Б до точки В граница Столпинского поселения совмещается с границей Кады́йского района по смежеству с Ивановской областью.

Точка В находится в месте впадения в р.Желвата реки Зуевка, в северо-западном углу 5 квартала Ведровского участкового лесничества ОГКУ «Кады́йское лесничество». От точки В до точки Г граница Столпинского поселения является смежной с Паньковским поселением и проходит по землям лесного фонда.

От точки В граница следует 800 м против течения по середине р. Желвата сначала в

с границей Кадыйского района по смежеству с Макарьевским муниципальным районом.

Точка В расположена на границе Кадыйского района и Макарьевского муниципального района в стыке границ Селищенского поселения и поселения посёлок Кадый в юго-восточном углу квартала 79 Немденского участкового лесничества ОГКУ «Кадыйское лесничество». От точки В граница поселения на протяжении 10,5 км в виде прямой линии идет на запад до реки Немда по землям лесного фонда. Следуя по южным сторонам кварталов 79, 78, 77, пересекая ручей Безымянный, кварталов 76 и 75, пересекая р.Воломша, кварталов 74, 72, 71 и 70 южнее лесного массива Струилка и лесного массива Заветное граница подходит к реке Немда. От юго-западного угла 70 квартала граница делает поворот на юго-запад и следует через 57, 56 кварталы Кадыйского участкового лесничества ОГКУ «Кадыйское лесничество» 1,2 км до пересечения р.Вотгать. После пересечения реки следует 0,8 км по землям бывшего СПК «Заря» восточнее д. Жуково. Далее делает поворот на юг и идет 0,8 км до пересечения 79 квартала Кадыйского участкового лесничества ОГКУ «Кадыйское лесничество», делает поворот и идет 0,7 км на запад по северной стороне 79, 78 кварталов Кадыйского участкового лесничества. Далее граница делает поворот и идет на север 0,8 км по землям бывшего СПК «Заря» с западной стороны д. Жуково до пересечения р. Вотгать, делает поворот и следует 0,3 км на северо-запад до пересечения с южной стороной 55 квартала Кадыйского участкового лесничества ОГКУ «Кадыйское лесничество». Затем повернув, следует по лесному фонду на север 4,0 км, разрезая 55, 51, 37 кварталы Кадыйского участкового лесничества, и по смежеству с землями бывшего СПК «Заря» до автодороги Кострома-В.Спасское. После пересечения автодороги граница поселения по западной границе полосы отвода автодороги поворачивает на юго-запад и проходит 0,7 км до автодороги Кадый-Палкино. Далее граница поворачивает на северо-запад и идет по восточной границе полосы отвода дороги Кадый-Палкино, пересекая ЛЭП 110 кВ Кадый-Макарьев и р. Вятского до первоначальной точки описания границы - точки А.

## ОПИСАНИЕ ГРАНИЦ СТОЛПИНСКОГО ПОСЕЛЕНИЯ КАДЫЙСКОГО РАЙОНА

Столпинское поселение находится на юге Кадыйского района на границе с Ивановской областью. На северо-западе поселение граничит с Паньковским, на северо-востоке с Чернышевским, а на востоке с Завражным поселениями, на юге с Ивановской областью. Описание границ проводится по ходу движения часовой стрелки.

За начальную точку описания принята точка А, расположенная на стыке Завражного и Столпинского поселений на берегу Горьковского водохранилища на границе Костромской и Ивановской областей.

От точки А до точки Б граница поселения совмещается с границей Кадыйского района, идет по границе между Костромской и Ивановской областями.

Точка Б расположена в юго-западном углу квартала 138 Ведровского участкового лесничества ОГКУ «Кадыйское лесничество» на р. Желвата. От точки Б до точки В граница Столпинского поселения совмещается с границей Кадыйского района по смежеству с Ивановской областью.

Точка В находится в месте впадения в р.Желвата реки Зуевка, в северо-западном углу 5 квартала Ведровского участкового лесничества ОГКУ «Кадыйское лесничество». От точки В до точки Г граница Столпинского поселения является смежной с Паньковским поселением и проходит по землям лесного фонда.

От точки В граница следует 800 м против течения по середине р. Желвата сначала в

северо-западном, затем в юго-восточном направлении. От реки по северной стороне 5 квартала граница поворачивает на северо-восток, проходит 1,2 км по северной стороне 1 квартала, пересекая лесную дорогу, по северной стороне 2 квартала, поворачивая при этом в его северном углу на юго-восток, далее идет 3,1 км так же по северной стороне 3, 4 и 10 кварталов. В северо-восточном углу 10 квартала, в южной части Котловского болота граница делает поворот и следует 1 км в юго-восточном направлении по восточной стороне 11 квартала и приходит к точке Г - стыку Столпинского, Паньковского и Чернышевского поселений.

Точка Г находится в южном углу 133 квартала Октябрьского участкового лесничества ОГКУ «Кадыйское лесничество». От точки Г до точки Д граница Столпинского поселения является смежной с Чернышевским поселением. От точки Г граница поселения проходит по землям лесного фонда ОГКУ «Кадыйское лесничество». До юго-восточного угла 24 квартала граница идет 2,9 км в юго-восточном направлении по восточной стороне 11, 18 и 24 кварталов Ведровского участкового лесничества ОГКУ «Кадыйское лесничество». При этом в 11 квартале граница пересекает лесовозную дорогу. От юго-восточного угла квартала 24 граница делает поворот на юго-запад и проходит 4,3 км по юго-восточной стороне 24 и восточной стороне 28, 33, 37 кварталов через болото Чистое. Повернув в 41 квартале на юго-восток, граница поселения идет 4,1 км по восточной стороне кварталов 41, 46, 50 и 53, до юго-восточного угла 54 квартала у болота Круглое, далее граница по смежеству с Чернышевским сельским поселением идет на юго-восток 0,2 км, затем меняет направление на восточное, следует 0,8 км по южной стороне 91 квартала, пересекая ручей, до юго-восточного угла квартала и идет 3,9 км в южном направлении по западной стороне 100, 108 квартала до речки Кондома, затем по реке 0,6 км до точки Д - стыка границ Чернышевского, Завражного и Столпинского поселений.

От точки Д граница поселения совмещается с границей землепользования бывшего СПК «Завражье», пересекает р. Мяснуха от угла поворота на расстоянии 0,4 км, далее следует в юго-западном направлении по восточной границе 86, 96, 106, 119 и 129 кварталов Ведровского участкового лесничества 5,2 км. От угла 129 квартала граница поселения продолжает идти по границе землепользования бывшего СПК «Завражье» ломаной линией в юго-восточном направлении общей протяженностью 2,2 км до выхода на трассу ЛЭП 35 кВ Чернышево-Окуловская. Далее граница поселения идет на юг по трассе ЛЭП 35 кВ Чернышево-Окуловская 4,4 км, затем меняет направление на юго-восточное, идет по границе землепользования бывшего СПК «Столпино» 0,7 км, далее выходит на осушительную сеть и по одному из каналов выходит на русло р. Талица протяженностью 1,8 км, выходит к автодороге Борисовоглебское-Кондома. По автодороге граница поселения идет в южном направлении по границе полосы отвода дороги Борисовоглебское-Кондома 250 м и совмещается с границей землепользования бывших СПК «Столпино» и СПК «Завражье» в юго-западном направлении, от поворота граница пересекает осушительный канал на расстоянии 950 м. Затем граница идет на юг 540 м, переходит на юго-восток 570 м, снова принимает юго-восточное направление, идет ломаной линией по пахотным землям и лесным угодьям, пересекает автодорогу Завражье-Ведрово в 1,7 км от Горьковского водохранилища, а также проселочную дорогу Голодаево-Калиновская в 0,5 км от водохранилища и выходит к начальной точке описания границы Столпинского поселения - точке А.

## ОПИСАНИЕ ГРАНИЦ ЧЕРНЫШЕВСКОГО ПОСЕЛЕНИЯ КАДЫЙСКОГО РАЙОНА

Чернышевское поселение находится в южной части района. Поселение на севере граничит с Паньковским поселением, на востоке с Макарьевским районом, на юге - с Завражным поселением, на юго-западе - со Столпинским поселением.

За начальную точку описания принята точка - А, расположенная на стыке Чернышевского, Столпинского и Паньковского поселений.

От точки А граница поселения следует 3,3 км в северном направлении через болото Котловское по восточной стороне квартала 133 Октябрьского участкового лесничества, затем граница под углом 90 градусов меняет направление на восточное, идет по южной стороне кварталов 116, 117, 118, меняет направление на северо-восточное, по восточной стороне 118 квартала идет 0,6 км, затем с направлением на восток по южной стороне кварталов 119, 120, 121, 122, 123 Октябрьского участкового лесничества ОГКУ «Кадыйское лесничество» общей протяженностью 5,3 км. Далее граница поселения идет по южному направлению по восточной стороне кварталов 8, 31 Чернышевского участкового лесничества ОГКУ «Кадыйское лесничество», пересекая лесовозную дорогу в 8 квартале. С юго-восточного угла 31 квартала граница поселения идет на запад 0,2 км, пересекает р.Митьковка и следует в южном направлении по восточной стороне 50 квартала с пересечением от угла поворота 120 м безымянного ручья и в 150 м лесовозной дороги и снова берет восточное направление по южной стороне 51, 52 кварталов Чернышевского участкового лесничества ОГКУ «Кадыйское лесничество», 2,0 км до выхода границы поселения на лесовозную дорогу. Следует по лесовозной дороге 3,0 км и не доходя 100 м до н.п.Текун граница поселения выходит на трассу линии ЛЭП 35 кВ Кадый-Чернышево и, пройдя по ней 0,5 км, обходит с юга н.п. Текун по ручью, впадающему в р.Немда. От устья ручья граница проходит 300 м по р.Немда, затем по суходолу в восточном направлении проходит по лесным и сенокосным угодьям 0,5 км, пересекает озеро и выходит на границу между Кадыйским районом и Макарьевским муниципальным районом к точке Б.

От точки Б до точки В граница поселения совмещается с границей Кадыйского и Макарьевского районов.

Точка В расположена около моста автодороги Кадый-Завражье и на смежестве границы Чернышевского и Завражного поселений.

От точки В граница поселения идет по левому берегу пруда вверх по р.Семченка 2,6 км и до безымянного ручья 0,3 км, резко меняет направление на южное. От речки Семченка граница поселения идет 1,3 км по восточной стороне 162 квартала Ведровского участкового лесничества ОГКУ «Кадыйское лесничество», затем меняет направление на западное, идет 1,8 км по южной стороне 162, 161 кварталов, далее в северном направлении по восточной стороне кварталов 175, 160, 148, 134 ломаной линией следует 4,5 км и выходит на северо-восточный угол 134 квартала. В квартале 160 граница поселения пересекает безымянный ручей, а в квартале 148 также ручей Желниха, впадающие в р.Семченка. От северо-восточного угла 134 квартала граница поселения идет 2,2 км в западном направлении по южной стороне 123, 122 кварталов Ведровского участкового лесничества ОГКУ «Кадыйское лесничество» до точки Г, расположенной на стыке 121, 122, 132, 133 кварталов Ведровского участкового лесничества ОГКУ «Кадыйское лесничество» и на месте смежества с Завражным поселением.

От точки Г граница поселения идет в северном направлении по восточной границе квартала 121 Ведровского участкового лесничества ОГКУ «Кадыйское лесничество», где на расстоянии 0,4 км пересекает начало речки Семченка, далее меняет направление на западное и следует по южной границе кварталов 109, 108, 107 с пересечением в 108, 107 квартале  
ручья, впадающего

Чернышевское поселение находится в южной части района. Поселение на севере граничит с Паньковским поселением, на востоке с Макарьевским районом, на юге - с Завражным поселением, на юго-западе - со Столпинским поселением.

За начальную точку описания принята точка - А, расположенная на стыке Чернышевского, Столпинского и Паньковского поселений.

От точки А граница поселения следует 3,3 км в северном направлении через болото Котловское по восточной стороне квартала 133 Октябрьского участкового лесничества, затем граница под углом 90 градусов меняет направление на восточное, идет по южной стороне кварталов 116, 117, 118, меняет направление на северо-восточное, по восточной стороне 118 квартала идет 0,6 км, затем с направлением на восток по южной стороне кварталов 119, 120, 121, 122, 123 Октябрьского участкового лесничества ОГКУ «Кадыйское лесничество» общей протяженностью 5,3 км. Далее граница поселения идет по южному направлению по восточной стороне кварталов 8, 31 Чернышевского участкового лесничества ОГКУ «Кадыйское лесничество», пересекая лесовозную дорогу в 8 квартале. С юго-восточного угла 31 квартала граница поселения идет на запад 0,2 км, пересекает р.Митьковка и следует в южном направлении по восточной стороне 50 квартала с пересечением от угла поворота 120 м безымянного ручья и в 150 м лесовозной дороги и снова берет восточное направление по южной стороне 51, 52 кварталов Чернышевского участкового лесничества ОГКУ «Кадыйское лесничество», 2,0 км до выхода границы поселения на лесовозную дорогу. Следует по лесовозной дороге 3,0 км и не доходя 100 м до н.п.Текун граница поселения выходит на трассу линии ЛЭП 35 кВ Кадый-Чернышево и, пройдя по ней 0,5 км, обходит с юга н.п. Текун по ручью, впадающему в р.Немда. От устья ручья граница проходит 300 м по р.Немда, затем по суходолу в восточном направлении проходит по лесным и сенокосным угодьям 0,5 км, пересекает озеро и выходит на границу между Кадыйским районом и Макарьевским муниципальным районом к точке Б.

От точки Б до точки В граница поселения совмещается с границей Кадыйского и Макарьевского районов.

Точка В расположена около моста автодороги Кадый-Завражье и на смежестве границы Чернышевского и Завражного поселений.

От точки В граница поселения идет по левому берегу пруда вверх по р.Семченка 2,6 км и до безымянного ручья 0,3 км, резко меняет направление на южное. От речки Семченка граница поселения идет 1,3 км по восточной стороне 162 квартала Ведровского участкового лесничества ОГКУ «Кадыйское лесничество», затем меняет направление на западное, идет 1,8 км по южной стороне 162, 161 кварталов, далее в северном направлении по восточной стороне кварталов 175, 160, 148, 134 ломаной линией следует 4,5 км и выходит на северо-восточный угол 134 квартала. В квартале 160 граница поселения пересекает безымянный ручей, а в квартале 148 также ручей Желниха, впадающие в р.Семченка. От северо-восточного угла 134 квартала граница поселения идет 2,2 км в западном направлении по южной стороне 123, 122 кварталов Ведровского участкового лесничества ОГКУ «Кадыйское лесничество» до точки Г, расположенной на стыке 121, 122, 132, 133 кварталов Ведровского участкового лесничества ОГКУ «Кадыйское лесничество» и на месте смежества с Завражным поселением.

От точки Г граница поселения идет в северном направлении по восточной границе квартала 121 Ведровского участкового лесничества ОГКУ «Кадыйское лесничество», где на расстоянии 0,4 км пересекает начало речки Семченка, далее меняет направление на западное и следует по южной границе кварталов 109, 108, 107 с пересечением в 108, 107 квартале  
ручья,  
впадающего

в р.Калиновка. Далее граница поселения меняет направление на северное и идет по западной границе 107 квартала с изменением направления на западное и идет 1,0 км по южной границе 98 квартала, пересекая р. Калиновку, граница поселения принимает северное направление и идет 3,0 км по западной границе кварталов 98, 88 и 78 Ведровского участкового лесничества ОГКУ «Кадыйское лесничество» до точки Д - смежества Завражного и Чернышевского поселений.

От точки Д граница поселения по смежеству с Завражным поселением проходит 1,7 км по южной и северной стороне 110 и 109 кварталов Чернышевского участкового лесничества ОГКУ «Кадыйское лесничество» и 77 квартала Ведровского участкового лесничества ОГКУ «Кадыйское лесничество» до р. Кондома. По реке Кондома граница проходит в северо-западном направлении 0,8 км до точки Е - стыка границ Чернышевского, Столпинского поселений.

Точка Е расположена у р. Кондома в лесном массиве Верхние Косы, юг квартала 108.

От точки Е граница идет 0,8 км вверх по р. Кондома и с юго-западного угла 108 квартала следует в северном направлении по восточной границе 107, 99 квартала Чернышевского лесничества, затем меняет направление на западное по южной стороне 91 квартала, пересекая р. Кондому до точки Ж - смежества Чернышевского и Столпинского поселений.

От точки Ж граница поселения идет в северо-западном направлении по восточной стороне кварталов 54, 50, 46, 41, 37, 33, 28, 24, 18, 11, через болото Круглое протяженностью 8,0 км до точки А - начального описания границы Чернышевского сельского поселения.».

#### **Статья 8**

В подпункте 15.1 пункта 15 приложения к Закону Костромской области от 31 марта 2015 года № 647-5-ЗКО «О создании и упразднении судебных участков и должностей мировых судей в Костромской области» (в редакции Законов Костромской области от 12 июля 2016 года № 127-6-ЗКО, от 15 декабря 2017 года № 327-6-ЗКО, от 27 февраля 2019 года № 516-6-ЗКО, от 27 февраля 2020 года № 657-6-ЗКО, от 26 мая 2020 года № 684-6-ЗКО, от 22 декабря 2020 года № 40-7-ЗКО, от 18 марта 2021 года № 65-7-ЗКО, от 26 апреля 2021 года № 76-7-ЗКО, от 26 апреля 2021 года № 77-7-ЗКО, от 21 мая 2021 года № 90-7-ЗКО, от 21 декабря 2021 года № 170-7-ЗКО, от 26 апреля 2022 года № 199-7-ЗКО, от 26 апреля 2022 года № 200-7-ЗКО, от 21 декабря 2022 года № 305-7-ЗКО, от 20 марта 2023 года № 345-7-ЗКО, от 20 марта 2023 года № 346-7-ЗКО, от 20 марта 2023 года № 347-7-ЗКО, от 23 мая 2023 года № 362-7-ЗКО, от 15 декабря 2023 года № 434-7-ЗКО) слова «Кадыйского муниципального района» заменить словами «Кадыйского муниципального округа».

#### **Статья 9**

Со дня вступления в силу настоящего Закона признать утратившими силу пункты 3, 6, 9 статьи 3 Закона Костромской области от 10 декабря 2009 года № 549-4-ЗКО «О преобразовании некоторых муниципальных образований в Кадыйском и Островском муниципальных районах Костромской области и внесении изменений в Закон Костромской области «Об установлении границ муниципальных образований в Костромской области и наделении их статусом».

## Статья 10

1. Настоящий Закон вступает в силу по истечении десяти дней после дня его официального опубликования, за исключением части 1 статьи 2, статьи 3 настоящего Закона.

2. Часть 1 статьи 2, статья 3 настоящего Закона вступают в силу по истечении одного месяца со дня вступления в силу настоящего Закона при отсутствии инициативы граждан о проведении местного референдума по вопросу определения структуры органов местного самоуправления вновь образованного муниципального образования.

Губернатор  
Костромской области

С. Ситников

Кострома

« \_\_\_\_ » \_\_\_\_\_ 2024 года

№ \_\_\_\_

## Статья 10

1. Настоящий Закон вступает в силу по истечении десяти дней после дня его официального опубликования, за исключением части 1 статьи 2, статьи 3 настоящего Закона.

2. Часть 1 статьи 2, статья 3 настоящего Закона вступают в силу по истечении одного месяца со дня вступления в силу настоящего Закона при отсутствии инициативы граждан о проведении местного референдума по вопросу определения структуры органов местного самоуправления вновь образованного муниципального образования.

Губернатор  
Костромской области

С. Ситников

Кострома

«\_\_\_» \_\_\_\_\_ 2024 года

№\_\_



## ПОЯСНИТЕЛЬНАЯ ЗАПИСКА

к проекту закона Костромской области «О преобразовании муниципальных образований, входящих в состав Кадыйского муниципального района Костромской области, и внесении изменений в отдельные законодательные акты Костромской области»

Проект закона Костромской области «О преобразовании муниципальных образований, входящих в состав Кадыйского муниципального района Костромской области, и внесении изменений в отдельные законодательные акты Костромской области» разработан в соответствии с Федеральным законом от 6 октября 2003 года № 131-ФЗ «Об общих принципах организации местного самоуправления в Российской Федерации» (далее – Федеральный закон), в целях реализации мнения населения муниципальных образований, входящих в состав Кадыйского муниципального района Костромской области, выразившего через представительные органы муниципальных образований согласие на объединение поселений Кадыйского муниципального района Костромской области.

Законопроект разработан по результатам проведенных публичных слушаний и согласия населения, выраженного представительными органами муниципальных образований Кадыйского муниципального района Костромской области.

Преобразование поселений, входящих в состав Кадыйского муниципального района Костромской области, осуществляется с целью повышения уровня жизни населения, социально-экономическое развитие района, для самостоятельного решения органами местного самоуправления вопросов местного значения.

В результате объединения поселений и наделения вновь образованного муниципального образования статусом муниципального округа будут достигнуты следующие положительные результаты:

1) сократятся расходы на содержание органов местного самоуправления муниципального образования, при этом высвободившиеся средства могут быть направлены на иные нужды муниципального образования;

2) местное самоуправление на территории муниципального округа образует единую систему, что позволит в наибольшей степени эффективно решать вопросы местного значения;

3) бюджет муниципального округа будет единым и поэтому расширяет финансовые возможности органов местного самоуправления по осуществлению их полномочий по решению вопросов местного значения и предполагающим равномерное распределение бюджетных средств.

Кроме того, объединение поселений позволит оптимизировать административно-территориальное устройство территории, создать единый орган управления, что положительным образом скажется на выполнении полномочий по решению вопросов местного значения.

Принятие законопроекта не потребует выделения средств областного бюджета.

Председатель Собрания депутатов  
Кадыйского муниципального района



М.А.Цылова

## ФИНАНСОВО-ЭКОНОМИЧЕСКОЕ ОБОСНОВАНИЕ

к проекту закона Костромской области «О преобразовании муниципальных образований, входящих в состав Кадыйского муниципального района Костромской области, и внесении изменений в отдельные законодательные акты Костромской области»

Принятие Закона Костромской области «О преобразовании муниципальных образований, входящих в состав Кадыйского муниципального района Костромской области, и внесении изменений в отдельные законодательные акты Костромской области» потребует дополнительных средств из бюджета Кадыйского муниципального района на проведение выборов депутатов представительного органа нового преобразованного муниципального образования в 2024 году, которые составят **2009,3тыс. рублей.**

Наименование муниципального образования	Статьи затрат, тыс. рублей				
	Расходы на дополнительную оплату труда	Печатная продукция	Канцелярские товары	Прочие расходы (включая транспортные)	Итого
Кадыйский муниципальный район	1521,5	24.5	67.3	396.00	2009.3

## О ПЕРЕЧНЕ

нормативных правовых актов, подлежащих признанию утратившими силу, приостановлению, изменению, дополнению, либо принятию в связи с принятием Закона Костромской области « О преобразовании муниципальных образований, входящих в состав Кадыйского муниципального района Костромской области и внесении изменений в отдельные законодательные акты Костромской области»

Принятие закона Костромской области « О преобразовании муниципальных образований, входящих в состав Кадыйского муниципального района Костромской области» не потребует внесения изменений, признания утратившими силу, приостановления либо принятия нормативных правовых актов Костромской области.



КОСТРОМСКАЯ ОБЛАСТНАЯ ДУМА  
ГОСУДАРСТВЕННО-ПРАВОВОЕ  
УПРАВЛЕНИЕ

ул. Ленина, д. 20, г. Кострома, 156013, т. 31-52-01, ф. 31-05-21

<http://www.kosoblдума.ru>

«17» мая 2024 г

№ 09-01-361

**ЗАКЛЮЧЕНИЕ**

**на проект закона Костромской области № 506-7 «О преобразовании муниципальных образований, входящих в состав Кадыйского муниципального района Костромской области, и внесении изменений в отдельные законодательные акты Костромской области» (первое чтение)**

Государственно-правовым управлением проведена экспертиза проекта закона Костромской области № 506-7 «О преобразовании муниципальных образований, входящих в состав Кадыйского муниципального района, и внесении изменений в отдельные законодательные акты Костромской области», внесенного Собранием депутатов Кадыйского муниципального района.

К проекту закона имеются следующие замечания и предложения.

В статье 6.

В пункте 1 цифры «12» заменить цифрами «13».

Абзац второй пункта 5 изложить в следующей редакции:

«в абзаце втором слова «Кадыйским муниципальным районом» заменить словами «Кадыйским муниципальным округом», слова «двух муниципальных районов (Антроповского, Кадыйского) и Макарьевского муниципального округа» заменить словами «Антроповского муниципального района и Макарьевского и Кадыйского муниципальных округов».

Пункт 7 изложить в следующей редакции:

«7) в абзаце третьем приложения 7.6 слова «Кадыйским муниципальным районом» заменить словами «Кадыйским муниципальным округом».

В картографическом описании границ Кадыйского муниципального округа (пункт 8):

в абзаце первом слово «района» заменить словом «округа»;

в абзаце втором слова «Антроповский район» в соответствующем падеже заменить словами «Антроповский муниципальный район» в соответствующем падеже, слова «Кадыйского района» заменить словами «Кадыйского муниципального округа».

Пункт 10 изложить в следующей редакции:

«10) в абзацах четырнадцатом, семнадцатом приложения 15 слова «Кадыйского муниципального района» заменить словами «Кадыйского муниципального округа».

Пункты 11, 12, 13 исключить.

В пункте 15 слова «двадцать три, двадцать четыре» заменить словами «двадцать пятым, двадцать шестым».

В статье 7.

В описании границ Вешкинского поселения Кадыйского района:

слова «поселение поселок Кадый» в соответствующем падеже заменить словами «поселок Кадый» в соответствующем падеже;

в абзаце четвертом слова «муниципальным округом» заменить словом «районом»;

в абзаце пятом слова «муниципального округа по смежеству с Островским муниципальным округом и Антроповским муниципальным районом» заменить словами «района по смежеству с Островским и Антроповским районами»;

в абзаце шестом слово «муниципальным» исключить.

В описании границ Екатеринкинского поселения Кадыйского района слова «поселения поселок Кадый» заменить словами «поселка Кадый».

В описании границ Паньковского поселения Кадыйского района:

в абзаце первом слова «поселением поселок Кадый» заменить словами «поселком Кадый»;

в абзаце втором слова «Макарьевским муниципальным» заменить словом «Макарьевским»;

в абзаце шестом слова «муниципального округа» заменить словом «района».

В описании границ Селищенского поселения Кадыйского района слова «поселение поселок Кадый» в соответствующем падеже заменить словами «поселок Кадый» в соответствующем падеже, слова «Макарьевский муниципальный район» в соответствующем падеже заменить словами «Макарьевский район» в соответствующем падеже.

В абзаце третьем описания границ Чернышевского поселения Кадыйского района слова «Макарьевским муниципальным районом» заменить словами «Макарьевским районом».

Статью 9 изложить в следующей редакции:

#### **«Статья 9**

Со дня вступления в силу настоящего Закона признать утратившими силу:

1) пункты 3, 6, 9 статьи 3 Закона Костромской области от 10 декабря 2009 года № 549-4-ЗКО «О преобразовании некоторых муниципальных образований в Кадыйском и Островском муниципальных районах Костромской области и внесении изменений в Закон Костромской области «Об установлении границ муниципальных образований в Костромской области и наделении их статусом»;

2) Закон Костромской области от 28 апреля 2010 года № 615-4-ЗКО «О внесении изменений в Закон Костромской области «Об установлении границ муниципальных образований в Костромской области и наделении их статусом»;

3) пункт 5 статьи 3 Закона Костромской области от 11 июля 2017 года № 271-6-ЗКО «О преобразовании некоторых муниципальных образований в Парфеньевском муниципальном районе Костромской области и внесении изменений в Закон Костромской области «Об установлении границ муниципальных образований в Костромской области и наделении их статусом»;

4) пункты 3 и 4 статьи 1 Закона Костромской области от 30 января 2019 года № 510-6-ЗКО «О внесении изменений в Закон Костромской области «Об установлении границ муниципальных образований в Костромской области и наделении их статусом»;

5) пункты 10 и 11 статьи 6 Закона Костромской области от 20 марта 2023 года № 347-7-ЗКО «О преобразовании муниципальных образований, входящих в состав Островского муниципального района, и внесении изменений в отдельные законодательные акты Костромской области».

Замечания юридико-технического характера переданы в ответственный комитет в рабочем порядке.

Начальник управления



М.Г.Кузнецов



КОСТРОМСКАЯ ОБЛАСТНАЯ ДУМА

**КОМИТЕТ**  
**по государственному устройству**  
**и местному самоуправлению, депутатской деятельности,**  
**Регламенту и информационной политике**

**РЕШЕНИЕ**

« 29 » мая 2024 года

№ 72/2

**О проекте закона Костромской области «О преобразовании муниципальных образований, входящих в состав Кадыйского муниципального района Костромской области, и внесении изменений в отдельные законодательные акты Костромской области»**

Рассмотрев проект закона Костромской области «О преобразовании муниципальных образований, входящих в состав Кадыйского муниципального района Костромской области, и внесении изменений в отдельные законодательные акты Костромской области», внесенный Собранием депутатов Кадыйского муниципального района Костромской области», официальный отзыв администрации Костромской области, заключения прокуратуры Костромской области, Управления Минюста России по Костромской области, государственного правового управления Костромской областной Думы комитет **РЕШИЛ:**


1. Рекомендовать депутатам Костромской областной Думы принять проект закона Костромской области «О преобразовании муниципальных образований, входящих в состав Кадыйского муниципального района Костромской области, и внесении изменений в отдельные законодательные акты Костромской области» в первом чтении.

2. Рекомендовать депутатам Костромской областной Думы утвердить таблицу поправок № 1.

3. Рекомендовать депутатам Костромской областной Думы принять данный законопроект с учетом таблицы поправок № 1 во втором чтении, а при отсутствии иных замечаний и поправок – в окончательной редакции на этом же заседании Костромской областной Думы.

4. Направить настоящее решение комитета председателю Костромской областной Думы А.А. Анохину.

Председатель комитета



Д.Н. Грибков



*Для рассмотрения проекта закона Костромской области  
«О преобразовании муниципальных образований, входящих в  
состав Кадыйского муниципального района Костромской области,  
и внесении изменений в отдельные законодательные акты  
Костромской области»*

**ТАБЛИЦА ПОПРАВОК № 1**

**(одобренных и рекомендованных к принятию комитетом Костромской областной Думы по государственному устройству и местному самоуправлению, депутатской деятельности, Регламенту и информационной политике)**

№ п/п	статья, часть	Текст проекта закона	Предлагаемая поправка	Текст проекта закона с учетом поправки	Автор поправки
1	2	3	4	5	6
1	пункт 1 статьи 6	1) статью 3.1 дополнить пунктом 12 следующего содержания: «12) Кадыйский муниципальный округ с административным центром поселок Кадый в границах согласно приложению 11.»;	цифры «12» заменить цифрами «13»	1) статью 3.1 дополнить пунктом 13 следующего содержания: «13) Кадыйский муниципальный округ с административным центром поселок Кадый в границах согласно приложению 11.»;	Комитет (с учетом ГПУ)
2	абзац 2 пункта 5 статьи 6	в абзаце втором слова «Кадыйским муниципальным районом» заменить словами «Кадыйским муниципальным округом», слова «трех муниципальных районов (Антроповского, Кадыйского, Макарьевского)» заменить словами «двух муниципальных районов (Антроповского, Макарьевского) и Кадыйского муниципального округа»;	изложить в новой редакции	в абзаце втором слова «Кадыйским муниципальным районом» заменить словами «Кадыйским муниципальным округом», слова «двух муниципальных районов (Антроповского, Кадыйского) и Макарьевского муниципального округа» заменить словами «Антроповского муниципального района и Макарьевского и Кадыйского муниципальных округов»;	Комитет (с учетом ГПУ)
3	пункт 7 статьи 6	7) в абзаце третьем приложения 7.6 слова «Макарьевским и Кадыйским муниципальными районами» заменить словами «Макарьевским муниципальным районом и Кадыйским муниципальным округом»;	изложить в новой редакции	7) в абзаце третьем приложения 7.6 слова «Кадыйским муниципальным районом» заменить словами «Кадыйским муниципальным округом»;	Комитет (с учетом ГПУ)
4	абзац 4 пункта 8 статьи 6	Картографическое описание прохождения границы начинается с северо-западной точки границы района на стыке с Островским муниципальным округом...	слово «района» заменить словом «округа»	Картографическое описание прохождения границы начинается с северо-западной точки границы округа на стыке с Островским муниципальным округом...	Комитет (с учетом ГПУ)

5	абзац 5 пункта 8 статьи 6	Граница Кады́йского муниципального округа по смежеству с Антроповским районом идет по прямой линии в восточном направлении... Затем граница совпадает с границей бывшего СПК «Нива» Кады́йского района.	слова «Антроповский район» в соответствующем падеже заменить словами «Антроповский муниципальный район» в соответствующем падеже, слова «Кады́йского района» заменить словами «Кады́йского муниципального округа»	Граница Кады́йского муниципального округа по смежеству с Антроповским муниципальным районом идет по прямой линии в восточном направлении... Затем граница совпадает с границей бывшего СПК «Нива» Кады́йского муниципального округа.	Комитет (с учетом ГПУ)
6	пункт 10 статьи 6	10) в абзацах четырнадцатом, семнадцатом приложения 15 слова «Кады́йский муниципальный район» в соответствующем падеже заменить словами «Кады́йский муниципальный округ» в соответствующем падеже;	изложить в новой редакции	10) в абзацах четырнадцатом, семнадцатом приложения 15 слова «Кады́йского муниципального района» заменить словами «Кады́йского муниципального округа»;	Комитет (с учетом ГПУ), Управление юстиции
7	пункты 11, 12, 13 статьи 6	11) в приложении 15.7: в абзаце втором слова «Макарьевского, Кады́йского муниципальных районов» заменить словами «Макарьевского муниципального района и Кады́йского муниципального округа»; в абзацах четвертом и пятом слова «Кады́йский муниципальный район» в соответствующем падеже заменить словами «Кады́йский муниципальный округ» в соответствующем падеже; 12) в приложении 15.9: в абзаце первом слова «Кады́йским муниципальным районом» заменить словами «Кады́йским муниципальным округом»; в абзаце втором слова «Макарьевского, Кады́йского муниципальных районов» заменить словами	исключить		Комитет (с учетом ГПУ), Управление юстиции

		<p>«Макарьевского муниципального района и Кадыйского муниципального округа», слова «Кадыйским муниципальным районом» заменить словами «Кадыйским муниципальным округом»;</p> <p>в абзацах третьем, одиннадцатом слова «Кадыйский муниципальный район» в соответствующем падеже заменить словами «Кадыйский муниципальный округ» в соответствующем падеже;</p> <p>в абзаце двенадцатом слова «Макарьевского, Кадыйского муниципальных районов» заменить словами «Макарьевского муниципального района и Кадыйского муниципального округа», слова «Кадыйским муниципальным районом» заменить словами «Кадыйским муниципальным округом»;</p> <p>в абзаце тринадцатом слова «Кадыйским муниципальным районом» заменить словами «Кадыйским муниципальным округом»;</p> <p>13) в приложении 15.14:</p> <p>в абзаце первом слова «Кадыйским и Антроповским муниципальными районами» заменить словами «Кадыйским муниципальным округом и Антроповским муниципальным районом»;</p> <p>в абзаце восьмом слова «Макарьевским и Кадыйским муниципальными районами» заменить словами «Макарьевским муниципальным районом и Кадыйским муниципальным округом»;</p> <p>в абзацах девятом, десятом слова «Кадыйский муниципальный район» в соответствующем падеже заменить словами «Кадыйский муниципальный округ» в соответствующем падеже;</p>			
8	абзац 2 пункта 15 статьи 6	дополнить абзацами двадцать три, двадцать четыре следующего содержания:	слова «двадцать три, двадцать четыре» заменить словами «двадцать пятым, двадцать шестым»	дополнить абзацами двадцать пятым, двадцать шестым следующего содержания:	Комитет (с учетом ГПУ), Управление юстиции
9	пункт 1 статьи 7	1) статью 5 дополнить частями 2.24 и 2.25 и следующего содержания:	цифры «2.24» заменить цифрами	1) статью 5 дополнить частями 2.26 и 2.27 следующего содержания:	Управление


		«2.24. Установить, что границы Кады́йского района совпадают с границами муниципального образования Кады́йский муниципальный округ.	«2.26», цифры «2.25» заменить цифрами «2.27»	«2.26. Установить, что границы Кады́йского района совпадают с границами муниципального образования Кады́йский муниципальный округ.	юстиции
10	описание границ Вёшкинского поселения	За начальную точку описания границ принята А, расположенная на стыке Вёшкинского и Екатеринкинского поселений и поселения поселок Кады́й.	слова «поселение поселок Кады́й» в соответствующем падеже заменить словами «поселок Кады́й» в соответствующем падеже	За начальную точку описания границ принята А, расположенная на стыке Вёшкинского и Екатеринкинского поселений и поселка Кады́й.	Комитет (с учетом ГПУ)
11	абзац 8 статьи 7	Точка В находится на стыке Вёшкинского и Паньковского поселений с Островским муниципальным округом в северо-западном углу ...	слова «муниципальным округом» заменить словом «районом»	Точка В находится на стыке Вёшкинского и Паньковского поселений с Островским районом в северо-западном углу ...	Комитет (с учетом ГПУ)
12	абзац 9 статьи 7	От точки В до точки Г граница Вёшкинского поселения совмещена с границей Кады́йского муниципального округа по смежеству с Островским муниципальным округом и Антроповским муниципальным районом.	слова «муниципального округа по смежеству с Островским муниципальным округом и Антроповским муниципальным районом» заменить словами «района по смежеству с Островским и Антроповским районами»	От точки В до точки Г граница Вёшкинского поселения совмещена с границей Кады́йского района по смежеству с Островским и Антроповским районами.	Комитет (с учетом ГПУ)
13	абзац 10 статьи 7	Точка Г находится в юго-западном углу 13 квартала Октябрьского участкового лесничества на стыке ... с Антроповским муниципальным районом.	слово «муниципальным» исключить	Точка Г находится в юго-западном углу 13 квартала Октябрьского участкового лесничества на стыке ... с Антроповским районом.	Комитет (с учетом ГПУ)
14	описание границ	Точка В находится на стыке границ Екатеринкинского и Селищенского поселений и	слова «поселение поселок Кады́й»	Точка В находится на стыке границ Екатеринкинского и Селищенского	Комитет (с учетом

	Екатеринкинского поселения	поселения поселок Кадый.	заменить словами «поселок Кадый»	поселений и поселка Кадый.	ГПУ)
15	абзац 1 описания границ Паньковского	От точки А до точки Б граница Паньковского с поселения идет по смежеству с поселением поселок Кадый.	слова «поселением поселок Кадый» заменить словами «поселком Кадый»	От точки А до точки Б граница Паньковского с поселения идет по смежеству с поселком Кадый.	Комитет (с учетом ГПУ)
16	абзац 2 описания границ Паньковского поселения	Далее, пересекая реку, граница также по северной стороне кварталов 132, 133, 134, 135, 136, 137, 138, 139, 140 проходит до точки Б и границы с Макарьевским муниципальным районом.	слова «Макарьевским муниципальным» заменить словом «Макарьевским»	Далее, пересекая реку, граница также по северной стороне кварталов 132, 133, 134, 135, 136, 137, 138, 139, 140 проходит до точки Б и границы с Макарьевским районом.	Комитет (с учетом ГПУ)
17	абзац 6 описания границ Паньковского поселения	От точки Д до точки Е граница Паньковского поселения совмещается ... с Ивановской областью и Островского муниципального округа Костромской области.	слова «муниципального округа» заменить словом «района»	От точки Д до точки Е граница Паньковского поселения совмещается ... с Ивановской областью и Островского района Костромской области.	Комитет (с учетом ГПУ)
18	описание границ Селищенского поселения	За начальную точку описания границ принята точка А, расположенная на стыке Селищенского и Екатеринкинского поселений с поселением поселок Кадый. От точки Б до точки В граница Селищенского поселения совмещена с границей Кадыйского района по смежеству с Макарьевским муниципальным районом.	слова «поселение поселок Кадый» в соответствующем падеже заменить словами «поселок Кадый» в соответствующем падеже, слова «Макарьевский муниципальный район» в соответствующем падеже заменить словами «Макарьевский район» в соответствующем	За начальную точку описания границ принята точка А, расположенная на стыке Селищенского и Екатеринкинского поселений с поселком Кадый. От точки Б до точки В граница Селищенского поселения совмещена с границей Кадыйского района по смежеству с Макарьевским районом.	Комитет (с учетом ГПУ)

			падеже		
19	абзац 3 описания границ Чернышевского поселения	От устья ручья граница проходит 300 м по р. Немда, затем по суходолу в восточном направлении проходит по лесным и сенокосным угодьям 0,5 км, пересекает озеро и выходит на границу между Кадыйским районом и Макарьевским муниципальным районом к точке Б.	слова «Макарьевским муниципальным районом» заменить словами «Макарьевским районом»	От устья ручья граница проходит 300 м по р. Немда, затем по суходолу в восточном направлении проходит по лесным и сенокосным угодьям 0,5 км, пересекает озеро и выходит на границу между Кадыйским районом и Макарьевским районом к точке Б.	Комитет (с учетом ГПУ)
20	статья 9	Статья 9 Со дня вступления в силу настоящего Закона признать утратившими силу пункты 3, 6, 9 статьи 3 Закона Костромской области от 10 декабря 2009 года № 549-4-ЗКО «О преобразовании некоторых муниципальных образований в Кадыйском и Островском муниципальных районах Костромской области и внесении изменений в Закон Костромской области «Об установлении границ муниципальных образований в Костромской области и наделении их статусом».	изложить в новой редакции	Статья 9 Со дня вступления в силу настоящего Закона признать утратившими силу: 1) пункты 3, 6, 9 статьи 3 Закона Костромской области от 10 декабря 2009 года № 549-4-ЗКО «О преобразовании некоторых муниципальных образований в Кадыйском и Островском муниципальных районах Костромской области и внесении изменений в Закон Костромской области «Об установлении границ муниципальных образований в Костромской области и наделении их статусом»; 2) Закон Костромской области от 28 апреля 2010 года № 615-4-ЗКО «О внесении изменений в Закон Костромской области «Об установлении границ муниципальных образований в Костромской области и наделении их статусом»; 3) пункт 5 статьи 3 Закона Костромской области от 11 июля 2017 года № 271-6-ЗКО «О преобразовании некоторых муниципальных образований в Парфеньевском муниципальном районе Костромской области и внесении изменений в Закон	Комитет (с учетом ГПУ), Управление и юстиции

				<p>Костромской области «Об установлении границ муниципальных образований в Костромской области и наделении их статусом»;</p> <p>4) пункты 3, 4 статьи 1 Закона Костромской области от 30 января 2019 года № 510-6-ЗКО «О внесении изменений в Закон Костромской области «Об установлении границ муниципальных образований в Костромской области и наделении их статусом»;</p> <p>5) пункты 10, 11 статьи 6 Закона Костромской области от 20 марта 2023 года № 347-7-ЗКО «О преобразовании муниципальных образований, входящих в состав Островского муниципального района Костромской области, и внесении изменений в отдельные законодательные акты Костромской области».</p>	
--	--	--	--	---	--

Председатель комитета



Д.Н. Грибков

Проект для принятия в окончательной редакции  
Текст, предлагаемый к включению, выделен  
жирным курсивом, к исключению – подчёркнут

## **ЗАКОН КОСТРОМСКОЙ ОБЛАСТИ**

### **О преобразовании муниципальных образований, входящих в состав Кадыйского муниципального района Костромской области, и внесении изменений в отдельные законодательные акты Костромской области**

Принят Костромской областной Думой

« \_\_\_ » \_\_\_\_\_ 2024 года

#### **Статья 1**

1. В соответствии с частью 3.1-1 статьи 13 Федерального закона от 6 октября 2003 года № 131-ФЗ «Об общих принципах организации местного самоуправления в Российской Федерации», с согласия населения, выраженного представительными органами Кадыйского муниципального района Костромской области и поселений, входящих в состав Кадыйского муниципального района Костромской области, преобразовать муниципальные образования – Вёшкинское сельское поселение, Екатеринкинское сельское поселение, Завражное сельское поселение, Паньковское сельское поселение, Селищенское сельское поселение, Столпинское сельское поселение, Чернышевское сельское поселение, городское поселение посёлок Кадый, входящие в состав Кадыйского муниципального района Костромской области, путем их объединения во вновь образованное муниципальное образование со статусом муниципального округа.

2. Вновь образованное муниципальное образование имеет наименование Кадыйский муниципальный округ Костромской области (далее – Кадыйский муниципальный округ) с административным центром в поселке Кадый.

3. Преобразование муниципальных образований, входящих в состав Кадыйского муниципального района, не влечет за собой изменение статуса населенных пунктов, входящих в состав Кадыйского муниципального района Костромской области, а также изменение или прекращение предоставления мер социальной поддержки, установленных федеральным законодательством и законодательством Костромской области для отдельных категорий граждан, проживающих и (или) работающих в сельских населенных пунктах.

4. Кадыйский муниципальный район Костромской области, а также поселения, указанные в части 1 настоящей статьи, утрачивают статус муниципальных образований со дня вступления в силу настоящего Закона.



## **Статья 2**

1. Представительный орган первого созыва Кадыйского муниципального округа избирается сроком на 5 лет в составе 15 депутатов.

2. Представительный орган первого созыва Кадыйского муниципального округа избирается на муниципальных выборах на основе всеобщего равного и прямого избирательного права при тайном голосовании.

3. Выборы депутатов в представительный орган первого созыва Кадыйского муниципального округа проводятся по мажоритарной избирательной системе относительного большинства.

4. Схема избирательных округов для проведения выборов депутатов в представительный орган первого созыва Кадыйского муниципального округа определяется в соответствии с требованиями законодательства организующей выборы избирательной комиссией и утверждается ею не позднее чем через 5 дней со дня официального опубликования решения о назначении выборов.

5. Территориальная избирательная комиссия Кадыйского района Костромской области решением избирательной комиссии Костромской области переименовывается в территориальную избирательную комиссию Кадыйского муниципального округа Костромской области.

Полномочия по подготовке и проведению выборов депутатов в представительный орган первого созыва Кадыйского муниципального округа возлагаются на территориальную избирательную комиссию Кадыйского муниципального округа Костромской области.

## **Статья 3**

Первый глава Кадыйского муниципального округа избирается представительным органом первого созыва Кадыйского муниципального округа из числа кандидатов, представленных конкурсной комиссией по результатам конкурса, на срок полномочий 5 лет и возглавляет местную администрацию.

## **Статья 4**

1. Органы местного самоуправления Кадыйского муниципального округа в соответствии со своей компетенцией являются правопреемниками органов местного самоуправления Кадыйского муниципального района Костромской области и поселений, входящих в состав Кадыйского муниципального района Костромской области, которые на день вступления в силу настоящего Закона осуществляли полномочия по решению вопросов местного значения на соответствующей территории, в отношениях с органами государственной власти Российской Федерации, органами государственной власти субъектов Российской Федерации, органами местного самоуправления, физическими и юридическими лицами. Вопросы правопреемства подлежат урегулированию муниципальными правовыми актами Кадыйского муниципального округа.

2. До урегулирования муниципальными правовыми актами Кадыйского муниципального округа вопросов правопреемства в отношении органов местных администраций, муниципальных учреждений, предприятий и организаций, ранее созданных органами местного самоуправления Кадыйского муниципального района

Костромской области и поселений, входящих в состав Кадыйского муниципального района Костромской области, которые на день вступления в силу настоящего Закона осуществляли полномочия по решению вопросов местного значения на соответствующей территории, или с их участием, соответствующие органы местных администраций, муниципальные учреждения, предприятия и организации продолжают осуществлять свою деятельность с сохранением их прежней организационно-правовой формы.

3. Муниципальные правовые акты, принятые органами местного самоуправления, которые на день вступления в силу настоящего Закона осуществляли полномочия по решению вопросов местного значения на соответствующих территориях Кадыйского муниципального района Костромской области, действуют в части, не противоречащей федеральным законам и иным нормативным правовым актам Российской Федерации, Уставу Костромской области, законам Костромской области, иным нормативным правовым актам Костромской области, а также муниципальным правовым актам органов местного самоуправления Кадыйского муниципального округа.

## **Статья 5**

1. Со дня вступления в силу настоящего Закона и до 1 января 2025 года устанавливается переходный период.

2. В течение переходного периода:

1) в соответствии с федеральным законодательством и законодательством Костромской области осуществляется формирование органов местного самоуправления Кадыйского муниципального округа;

2) до формирования органов местного самоуправления Кадыйского муниципального округа полномочия по решению вопросов местного значения Кадыйского муниципального округа осуществляют органы местного самоуправления Кадыйского муниципального района Костромской области и поселений, входящих в его состав, которые на день вступления в силу настоящего Закона осуществляли полномочия по решению вопросов местного значения на этих территориях;

3) завершается решение вопросов, связанных с преобразованием муниципальных образований, входящих в состав Кадыйского муниципального района Костромской области;

4) полномочия, связанные с внесением изменений в решения о бюджетах поселений, входящих в состав Кадыйского муниципального района Костромской области, и о бюджете Кадыйского муниципального района Костромской области на 2024 год и плановый период 2025 и 2026 годов, до дня первого заседания представительного органа Кадыйского муниципального округа осуществляют соответственно представительные органы поселений, входивших в состав Кадыйского муниципального района Костромской области, и представительный орган Кадыйского муниципального района Костромской области. Со дня первого заседания представительного органа Кадыйского муниципального округа полномочия, связанные с внесением изменений в решения о бюджетах поселений, входивших в состав Кадыйского муниципального района Костромской области, и о

бюджете Кадыйского муниципального района Костромской области на 2024 год и плановый период 2025 и 2026 годов, осуществляет представительный орган Кадыйского муниципального округа;

5) полномочия, связанные с исполнением бюджетов поселений, входивших в состав Кадыйского муниципального района Костромской области, и бюджета Кадыйского муниципального района Костромской области на 2024 год и плановый период 2025 и 2026 годов, в 2024 году до формирования администрации Кадыйского муниципального округа осуществляют соответственно администрации поселений, входивших в состав Кадыйского муниципального района Костромской области, и администрация Кадыйского муниципального района Костромской области.

Со дня формирования администрации Кадыйского муниципального округа полномочия, связанные с исполнением бюджетов поселений, входивших в состав Кадыйского муниципального района Костромской области, и бюджета Кадыйского муниципального района Костромской области на 2024 год и плановый период 2025 и 2026 годов, в 2024 году осуществляет администрация Кадыйского муниципального округа;

6) расчет средств, передаваемых в 2024 году из бюджетов бюджетной системы Российской Федерации, производится отдельно по поселениям, входившим в состав Кадыйского муниципального района Костромской области, в соответствии с бюджетным законодательством Российской Федерации;

7) составление отчетов об исполнении бюджетов поселений, входивших в состав Кадыйского муниципального района Костромской области, и Кадыйского муниципального района Костромской области за 2024 год до формирования администрации Кадыйского муниципального округа осуществляется администрациями поселений, входивших в состав Кадыйского муниципального района Костромской области, и администрацией Кадыйского муниципального района Костромской области отдельно по каждому поселению и муниципальному району. Со дня формирования администрации Кадыйского муниципального округа полномочия по составлению отчетов об исполнении бюджетов поселений, входивших в состав Кадыйского муниципального района Костромской области, и Кадыйского муниципального района Костромской области за 2024 год осуществляет администрация Кадыйского муниципального округа отдельно по каждому поселению и муниципальному району;

8) рассмотрение и утверждение отчетов об исполнении бюджетов поселений, входивших в состав Кадыйского муниципального района Костромской области, и Кадыйского муниципального района Костромской области за 2024 год осуществляется представительным органом Кадыйского муниципального округа отдельно по каждому поселению и муниципальному району;

9) начиная с 2025 года в межбюджетных отношениях с бюджетами бюджетной системы Российской Федерации бюджет Кадыйского муниципального округа, учитывается как единый бюджет Кадыйского муниципального округа;

10) составление проекта бюджета Кадыйского муниципального округа на 2025 год и на плановый период 2026 и 2027 годов до формирования администрации Кадыйского муниципального округа осуществляется администрацией Кадыйского муниципального района Костромской области в соответствии с законодательством

Российской Федерации;

11) бюджет Кадыйского муниципального округа на 2025 год и плановый период 2026 и 2027 годов утверждается представительным органом Кадыйского муниципального округа;

12) финансовое обеспечение расходов на содержание органов местного самоуправления Кадыйского муниципального округа до 1 января 2025 года осуществляется за счет средств бюджета Кадыйского муниципального района Костромской области и бюджетов поселений, входящих в состав Кадыйского муниципального района Костромской области;

13) финансовое обеспечение расходов, связанных с упразднением (ликвидацией) или преобразованием органов местного самоуправления Кадыйского муниципального района Костромской области и поселений, входящих в состав Кадыйского муниципального района Костромской области, а также функциональных подразделений местных администраций с правами юридического лица указанных муниципальных образований, с 1 января 2025 года осуществляется за счет средств бюджета Кадыйского муниципального округа;

14) остатки средств бюджетов поселений, входящих в состав Кадыйского муниципального района Костромской области, а также бюджета Кадыйского муниципального района Костромской области на 1 января 2025 года направляются в доход бюджета Кадыйского муниципального округа.

## **Статья 6**

Внести в Закон Костромской области от 30 декабря 2004 года № 237-ЗКО «Об установлении границ муниципальных образований в Костромской области и о наделении муниципальных образований статусом городского, сельского поселения, муниципального района, муниципального округа и городского округа» (в редакции законов Костромской области от 22 ноября 2005 года № 325-ЗКО, от 26 мая 2008 года № 316-4-ЗКО, от 20 октября 2008 года № 380-4-ЗКО, от 3 декабря 2008 года № 405-4-ЗКО, от 22 октября 2009 года № 525-4-ЗКО, от 10 декабря 2009 года № 549-4-ЗКО, от 30 декабря 2009 года № 566-4-ЗКО, от 11 февраля 2010 года № 575-4-ЗКО, от 29 марта 2010 года № 601-4-ЗКО, от 28 апреля 2010 года № 615-4-ЗКО, от 22 июня 2010 года № 626-4-ЗКО, от 8 декабря 2010 года № 13-5-ЗКО, от 8 декабря 2010 года № 14-5-ЗКО, от 29 декабря 2011 года № 177-5-ЗКО, от 13 апреля 2012 года № 211-5-ЗКО, от 13 апреля 2012 года № 212-5-ЗКО, от 13 апреля 2012 года № 214-5-ЗКО, от 13 июля 2012 года № 264-5-ЗКО, от 23 октября 2012 года № 296-5-ЗКО, от 26 ноября 2012 года № 308-5-ЗКО, от 28 декабря 2012 года № 324-5-ЗКО, от 27 июня 2013 года № 389-5-ЗКО, от 30 сентября 2013 года № 428-5-ЗКО, от 25 ноября 2013 года № 460-5-ЗКО, от 28 февраля 2014 года № 496-5-ЗКО, от 22 апреля 2015 года № 664-5-ЗКО, от 18 мая 2015 года № 681-5-ЗКО, от 7 июля 2015 года № 703-5-ЗКО, от 29 октября 2015 года № 22-6-ЗКО, от 24 апреля 2017 года № 229-6-ЗКО, от 11 июля 2017 года № 271-6-ЗКО, от 19 февраля 2018 года № 349-6-ЗКО, от 22 мая 2018 года № 380-6-ЗКО, от 20 июня 2018 года № 387-6-ЗКО, от 20 июня 2018 года № 393-6-ЗКО, от 20 июня 2018 года № 395-6-ЗКО, от 16 июля 2018 года

№ 405-6-ЗКО, от 16 июля 2018 года № 407-6-ЗКО, от 16 июля 2018 года № 409-6-ЗКО, от 16 июля 2018 года № 411-6-ЗКО, от 16 июля 2018 года № 413-6-ЗКО, от 16 июля 2018 года № 415-6-ЗКО, от 27 ноября 2018 года № 478-6-ЗКО, от 30 января 2019 года № 510-6-ЗКО, от 27 февраля 2019 года № 514-6-ЗКО, от 20 апреля 2019 года № 543-6-ЗКО, от 30 мая 2019 года № 555-6-ЗКО, от 9 июля 2019 года № 577-6-ЗКО, от 21 октября 2019 года № 602-6-ЗКО, от 25 декабря 2019 года № 642-6-ЗКО, от 27 февраля 2020 года № 657-6-ЗКО, от 19 февраля 2021 года № 53-7-ЗКО, от 18 марта 2021 года № 65-7-ЗКО, от 26 апреля 2021 года № 76-7-ЗКО, от 26 апреля 2021 года № 77-7-ЗКО, от 21 мая 2021 года № 89-7-ЗКО, от 21 мая 2021 года № 90-7-ЗКО, от 21 мая 2021 года № 91-7-ЗКО, от 27 сентября 2021 года № 132-7-ЗКО, от 26 апреля 2022 года № 198-7-ЗКО, от 26 апреля 2022 года № 199-7-ЗКО, от 26 апреля 2022 года № 200-7-ЗКО, от 1 февраля 2023 года № 320-7-ЗКО, от 20 марта 2023 года № 345-7-ЗКО, от 20 марта 2023 года № 346-7-ЗКО, от 20 марта 2023 года № 347-7-ЗКО, от 23 мая 2023 года № 362-7-ЗКО, **от 21 мая 2024 года № 478-7-ЗКО, от 21 мая 2024 года № 479-7-ЗКО**) следующие изменения:

1) статью 3.1 дополнить пунктом 12 13 следующего содержания:

«12 13) Кады́йский муниципальный округ с административным центром поселок Кады́й в границах согласно приложению 11.»;

2) пункт 5 статьи 4 признать утратившим силу;

3) пункт 2 статьи 5 признать утратившим силу;

4) пункт 5 статьи 6 признать утратившим силу;

5) в приложении 7:

в абзаце втором слова «Кады́йским муниципальным районом» заменить словами «Кады́йским муниципальным округом», слова «трех муниципальных районов (Антроповского, Кады́йского, Макарьевского)» заменить словами «двух муниципальных районов (Антроповского, Макарьевского) и Кады́йского муниципального округа»;

*в абзаце втором слова «Кады́йским муниципальным районом» заменить словами «Кады́йским муниципальным округом», слова «двух муниципальных районов (Антроповского, Кады́йского) и Макарьевского муниципального округа» заменить словами «Антроповского муниципального района и Макарьевского и Кады́йского муниципальных округов»;*

в абзаце третьем слова «Кады́йским муниципальным районом» заменить словами «Кады́йским муниципальным округом»;

6) в приложении 7.3:

в абзаце пятом слова «Антроповского и Кады́йского муниципальных районов» заменить словами «Антроповского муниципального района и Кады́йского муниципального округа»;

в абзаце шестом слова «Кады́йским муниципальным районом, Островским муниципальным округом и Галичским муниципальным районом» заменить словами «Кады́йским и Островским муниципальными округами и Галичским муниципальным районом»;

7) в абзаце третьем приложения 7.6 слова «Макарьевским и Кадыйским муниципальными районами» заменить словами «Макарьевским муниципальным районом и Кадыйским муниципальным округом»;

7) в абзаце третьем приложения 7.6 слова «Кадыйским муниципальным районом» заменить словами «Кадыйским муниципальным округом»;

8) приложение 11 изложить в следующей редакции:

«Приложение 11  
к Закону Костромской области  
от 30 декабря 2004 г. № 237-ЗКО

## **КАРТОГРАФИЧЕСКОЕ ОПИСАНИЕ ГРАНИЦ КАДЫЙСКОГО МУНИЦИПАЛЬНОГО ОКРУГА**

Картографическое описание прохождения границы начинается с северо-западной точки границы района округа на стыке с Островским муниципальным округом и Антроповским муниципальным районом Костромской области и выполнено по ходу часовой стрелки.

Граница Кадыйского муниципального округа по смежеству с Антроповским районом Антроповским муниципальным районом идет по прямой линии в восточном направлении по северной стороне 23, 24 и 25 кварталов ОГКУ «Кадыйское лесничество», сделав поворот на север 4 километра идет по западной стороне 6 и 13 кварталов ОГКУ «Кадыйское лесничество», затем, сделав поворот на восток и пройдя 2 километра, делает поворот на север, проходя 5 километров по западным сторонам 98 и 12 кварталов ОГКУ «Кадыйское лесничество», далее совпадает с границей бывшего СПК «Заречье» Кадыйского района Кадыйского муниципального округа. Затем граница совпадает с границей бывшего СПК «Нива» Кадыйского района Кадыйского муниципального округа. Далее граница по извилистой линии идет на восток по северной стороне 20 и 21 кварталов ОГКУ «Кадыйское лесничество», затем делает поворот на юг протяженностью 2 километра. Затем 10 километров проходит по границе Николо-Поломского лесхоза Антроповского района Антроповского муниципального района в восточном направлении до границы с Макарьевским районом муниципальным округом Костромской области, далее, сделав поворот на юг, 8 километров проходит по границе Нейского лесничества Макарьевского лесхоза, далее, сделав поворот на северо-запад 1,5 километра, идет до 29 квартала ОГКУ «Кадыйское лесничество». Затем, сделав поворот на юг, граница идет 12 километров по восточной стороне 29, 41, 50, 59, 69 и 79 кварталов ОГКУ «Кадыйское лесничество», пересекая автодорогу Кострома - В. Спасское, далее, сделав поворот на восток, 3,5 километра идет по северной стороне 90, 91 и 92 кварталов ОГКУ «Кадыйское лесничество». Далее, сделав поворот в юго-восточном направлении, по извилистой линии, огибая 93, 108, 109, 125, 140 кварталы ОГКУ «Кадыйское лесничество» и, сделав поворот на запад, 5 километров граница идет по южной стороне 150, 149, 148 и 147 кварталов ОГКУ «Кадыйское лесничество». Затем, сделав поворот на юг, 4 километра граница идет по извилистой линии 158 и 166 кварталов ОГКУ «Кадыйское лесничество» (по реке Назома), далее, сделав поворот на запад, 9 километров идет по южной стороне 166-

159 кварталов ОГКУ «Кадыйское лесничество». Далее, сделав поворот на юг, 4 километра граница идет по восточной стороне 43 и 60 кварталов ОГКУ «Кадыйское лесничество» и граничит с Коршуновским лесничеством Макарьевского лесхоза. Затем, сделав поворот на запад, граница идет по южной стороне 60-55 кварталов ОГКУ «Кадыйское лесничество». Далее, сделав поворот на юг, граница совпадает с границами бывшего колхоза «Ильич» Кадыйского района Кадыйского муниципального округа, смежных с границами Коршуновского лесничества Макарьевского лесхоза. Далее граница муниципального округа проходит по реке Немда. В общем юго-восточном направлении ломаной линией по реке на протяжении 4,35 км. Далее граница продолжает идти в юго-западном направлении на протяжении 3,2 км, поворачивает на юго-восток и идет в данном направлении 2,2 км. Далее 2 км на юго-запад, поворачивает и идет в юго-восточном направлении 4,2 км, до границы Ивановской области. Поворачивает на запад и идет 1,6 км по Горьковскому водохранилищу. Затем граница идет в западном направлении, совпадая с границами Костромской и Ивановской областей. Около села Столпино Кадыйского муниципального округа граница поворачивает на северо-запад и совпадает с границами бывшего СПК «Мир» Кадыйского района Кадыйского муниципального округа. Далее граница, по извилистой, идет на север по границе Костромской области по реке Желвата до южной границы 136 квартала ОГКУ «Кадыйское лесничество», затем, сделав поворот на запад, 3 километра идет до границы с Островским муниципальным округом Костромской области. Далее, сделав поворот на север, граница идет по западной стороне по извилистой 134, 124, 113, 102 кварталов ОГКУ «Кадыйское лесничество», затем, сделав поворот на запад, 2,5 километра идет по южной стороне 91-89 кварталов ОГКУ «Кадыйское лесничество», далее, сделав поворот на север, пересекая реку Желвата и автодорогу Кострома - В. Спасское, граница идет по западной стороне 86, 75, 64, 50, 36, 22 кварталов ОГКУ «Кадыйское лесничество», граничащих с Островским лесхозом, до замыкания с началом границы Кадыйского муниципального округа Костромской области.»;

9) приложения 11.1, 11.3, 11.4, 11.5, 11.8, 11.9, 11.10, 11.11 признать утратившими силу;

10) в абзацах четырнадцатом, семнадцатом приложения 15 слова «Кадыйский муниципальный район» в соответствующем падеже заменить словами «Кадыйский муниципальный округ» в соответствующем падеже;

***10) в абзацах четырнадцатом, семнадцатом приложения 15 слова «Кадыйского муниципального района» заменить словами «Кадыйского муниципального округа»;***

11) в приложении 15.7:

в абзаце втором слова «Макарьевского, Кадыйского муниципальных районов» заменить словами «Макарьевского муниципального района и Кадыйского муниципального округа»;

в абзацах четвертом и пятом слова «Кадыйский муниципальный район» в соответствующем падеже заменить словами «Кадыйский муниципальный округ» в соответствующем падеже;

12) в приложении 15.9:

в абзаце первом слова «Кадыйским муниципальным районом» заменить словами «Кадыйским муниципальным округом»;

в абзаце втором слова «Макарьевского, Кадыйского муниципальных районов» заменить словами «Макарьевского муниципального района и Кадыйского муниципального округа», слова «Кадыйским муниципальным районом» заменить словами «Кадыйским муниципальным округом»;

в абзацах третьем, одиннадцатом слова «Кадыйский муниципальный район» в соответствующем падеже заменить словами «Кадыйский муниципальный округ» в соответствующем падеже;

в абзаце двенадцатом слова «Макарьевского, Кадыйского муниципальных районов» заменить словами «Макарьевского муниципального района и Кадыйского муниципального округа», слова «Кадыйским муниципальным районом» заменить словами «Кадыйским муниципальным округом»;

в абзаце тринадцатом слова «Кадыйским муниципальным районом» заменить словами «Кадыйским муниципальным округом»;

13) в приложении 15.14:

в абзаце первом слова «Кадыйским и Антроповским муниципальными районами» заменить словами «Кадыйским муниципальным округом и Антроповским муниципальным районом»;

в абзаце восьмом слова «Макарьевским и Кадыйским муниципальными районами» заменить словами «Макарьевским муниципальным районом и Кадыйским муниципальным округом»;

в абзацах девятом, десятом слова «Кадыйский муниципальный район» в соответствующем падеже заменить словами «Кадыйский муниципальный округ» в соответствующем падеже;

14) 11) в приложении 21:

в абзаце первом слова «Антроповским и Кадыйским муниципальными районами» заменить словами «Антроповским муниципальным районом и Кадыйским муниципальным округом»;

в абзаце четвертом слова «Кадыйским муниципальным районом» заменить словами «Кадыйским муниципальным округом»;

15) 12) в приложении 31:

дополнить абзацами **двадцать три, двадцать четыре двадцать пятым, двадцать шестым** следующего содержания:

«Кадыйский муниципальный округ:

д. Адамовка, д. Азаровичи, д. Андреевка, д. Антипино, д. Башки, д. Берёзовец, д. Борисово, с. Борисоглебское, д. Булдачиха, д. Ведрово, д. Вербиллово, п. Вёшка, д. Гобино, д. Горицы, д. Деревнищи, д. Добрянки, д. Доронино, п. Дубки, д. Дудино, д. Екатеринкино, д. Ерыгино, д. Жаравино, д. Жирки, д. Жуково, с. Завражье, д. Иваньково, д. Ивашево, с. Ильинское, д. Истопки, п.г.т. Кадый, д. Калиновская, д. Кнышево, д. Ковалёво, д. Ковригино, д. Комары, д. Коряковка, д. Костино, д. Котлово, д. Кочкино, д. Кузьминская, д. Лагодки, д. Латыниха, д. Лубяны, д. Луховцево, д. Льгово, д. Малово, д. Марьино, д. Матвейково, д. Матвейково, д. Меленки, д. Митино, д. Митьково, д. Михальцы, д. Михеево, д. Мужичковская, д. Неверовка,



с. Низкусь, д. Никиткино, д. Николаевское, с. Новая Чудь, д. Ново-Марьино, х. Новосёлки, п. Новый Берёзовец, п. Новый Курдюм, д. Ожгинец, д. Паньково, д. Погорелки, д. Поломы, д. Поселихино, д. Починок, д. Починок, д. Прозорово, д. Роденово, д. Рубеж, с. Рубцово, д. Селище, д. Сергеевская, д. Середники, д. Синдяково, д. Сорочково, д. Старово, д. Столбцы, с. Столпино, д. Стрелицы, д. Ступниково, п. Текун, д. Тренино, д. Турово, д. Фетинино, п. Химзавод, д. Хорново, д. Хороброво, д. Хохлянки, д. Чапыги, с. Чернышево.»;

перечень населенных пунктов, входящих в состав территорий поселений Кадыйского муниципального района Костромской области, признать утратившим силу.

## **Статья 7**

Внести в Закон Костромской области от 9 февраля 2007 года № 112-4-ЗКО «Об административно-территориальном устройстве Костромской области» (в редакции законов Костромской области от 26 мая 2008 года № 316-4-ЗКО, от 3 декабря 2008 года № 405-4-ЗКО, от 2 сентября 2010 года № 654-4-ЗКО, от 28 февраля 2011 года № 42-5-ЗКО, от 13 июля 2012 года № 263-5-ЗКО, от 26 ноября 2012 года № 308-5-ЗКО, от 1 февраля 2013 года № 332-5-ЗКО, от 24 сентября 2014 года № 567-5-ЗКО, от 7 июля 2015 года № 717-5-ЗКО, от 29 октября 2015 года № 10-6-ЗКО, от 29 июня 2016 года № 109-6-ЗКО, от 12 июля 2016 года № 134-6-ЗКО, от 30 мая 2017 года № 246-6-ЗКО, от 27 ноября 2017 года № 312-6-ЗКО, от 20 июня 2018 года № 386-6-ЗКО, от 27 ноября 2018 года № 480-6-ЗКО, от 18 июня 2019 года № 561-6-ЗКО, от 17 сентября 2019 года № 591-6-ЗКО, от 18 марта 2021 года № 65-7-ЗКО, от 26 апреля 2021 года № 76-7-ЗКО, от 26 апреля 2021 года № 77-7-ЗКО, от 21 мая 2021 года № 89-7-ЗКО, от 21 мая 2021 года № 90-7-ЗКО, от 21 мая 2021 года № 91-7-ЗКО, от 26 апреля 2022 года № 196-7-ЗКО, от 26 апреля 2022 года № 198-7-ЗКО, от 26 апреля 2022 года № 199-7-ЗКО, от 26 апреля 2022 года № 200-7-ЗКО, от 20 марта 2023 года № 345-7-ЗКО, от 20 марта 2023 года № 346-7-ЗКО, от 20 марта 2023 года № 347-7-ЗКО, от 23 мая 2023 года № 362-7-ЗКО, *от 21 мая 2024 года № 478-7-ЗКО, от 21 мая 2024 года № 479-7-ЗКО*) следующие изменения:

1) статью 5 дополнить частями 2.24 и 2.25 **2.26** и **2.27** следующего содержания:

2.24. **2.26.** Установить, что границы Кадыйского района совпадают с границами муниципального образования Кадыйский муниципальный округ.

2.25. **2.27.** Установить границы поселений Кадыйского района Костромской области согласно приложению 13 **14** к настоящему Закону.»;

2) дополнить приложением 13 **14** следующего содержания:

«Приложение 13 **14**  
к Закону Костромской области  
«Об административно-территориальном  
устройстве Костромской области»

## ОПИСАНИЕ ГРАНИЦ ВЁШКИНСКОГО ПОСЕЛЕНИЯ КАДЫЙСКОГО РАЙОНА

Вёшкинское поселение расположено в западной части Кадыйского района. За начальную точку описания границ принята А, расположенная на стыке Вёшкинского и Екатеринкинского поселений и поселения поселок Кадый *поселка Кадый*.

От точки А до точки Б Вёшкинское поселение является смежным с поселением поселок Кадый *поселком Кадый*. Точка А находится в северо-восточном углу квартала 22 Кадыйского участкового лесничества ОГКУ «Кадыйское лесничество» в районе болота Мостец. Описание ведется по часовой стрелке. От точки А граница поселения 4,3 км идет на юго-запад в виде прямой по землям лесного фонда, следуя по восточной стороне 22 и 43 кварталов до границы с землепользованием бывшего СПК «Доброволец» севернее лесного массива Старые Бабены. По границе землепользования бывшего СПК «Доброволец» и смежных земель ОГКУ «Кадыйское лесничество» ломаной линией граница поселения проходит до юго-западного угла квартала 52 Кадыйского участкового лесничества ОГКУ «Кадыйское лесничество».

При этом граница идет на юго-восток сначала 1,2 км восточнее лесного массива Старые Бабены и 1 км в 100 м от р. Вотгать, затем, повернув на север 900 м, вдоль р. Мостец в 50 м от реки. В 45 квартале граница пересекает р. Мостец, в восточном направлении проходит 400 м до границы квартала 52 и поворачивает на юг. По западной стороне 52 квартала граница идет до реки Вотгать. Следуя на запад по середине реки против ее течения, граница доходит до границы землепользования бывшего СПК «Доброволец» в устье р. Карповка, идет по реке Карповка 80 м, а от нее делает поворот и идет на юг по границе СПК. При этом граница пересекает в 1,7 км восточнее д. Дудино автодорогу Кострома-В.Спасское и линию электропередачи ВЛ-110 кВ Красная Поляна-Кадый. Через 20 м после пересечения ВЛ-110 кВ граница поворачивает на запад, проходит 0,4 км до северо-восточного угла 71 квартала, поворачивает на юго-запад и идет 4,0 км по восточной стороне 71 и 95 кварталов Кадыйского участкового лесничества ОГКУ «Кадыйское лесничество» до юго-восточного угла 95 квартала, где подходит к точке Б.

Точка Б находится на стыке Вёшкинского и Паньковского поселений с поселением поселок Кадый *поселком Кадый*. От точки Б до точки В граница Вёшкинского поселения является смежной с Паньковским поселением. От точки Б граница Вёшкинского поселения идет по землям лесного фонда ОГКУ «Кадыйское лесничество». При этом в юго-восточном углу 95 квартала граница поселения под прямым углом делает поворот на северо-запад и следует 3,2 км по прямой по южной стороне кварталов 95 (пересекая р. Тарантаевку и ее приток), 94, 93, следуя 450 м по лесной дороге. Далее 5,3 км по южной стороне кварталов 92, 91, 90, 89 и 88 граница доходит до юго-западного угла 88 квартала Кадыйского участкового лесничества ОГКУ «Кадыйское лесничество». От угла граница поворачивает сначала на север, проходит 1,1 км по западной стороне квартала 88 до юго-восточного угла 101 квартала. От угла 101 квартала Октябрьского участкового лесничества ОГКУ

«Кадыйское лесничество», находящегося в южной части лесного массива Темная Грива, граница поселения поворачивает на запад и проходит по прямой 10,4 км по землям лесного фонда, следуя по южной стороне кварталов 101, пересекая безымянный ручей, 100, 99, 98, 97, 96, 95 и 94. Проходя по границе квартала 93, граница поселения пересекает в 1 км севернее лесного массива Юрово лесовозную дорогу, а в квартале 92 реку Желвата и в квартале 91 приходит к точке В.

Точка В находится на стыке Вёшкинского и Паньковского поселений с Островским муниципальным округом *районом* в северо-западном углу квартала 102 Октябрьского участкового лесничества ОГКУ «Кадыйское лесничество».

От точки В до точки Г граница Вёшкинского поселения совмещена с границей Кадыйского муниципального округа по смежеству с Островским муниципальным округом и Антроповским муниципальным районом *района по смежеству с Островским и Антроповским районами*.

Точка Г находится в юго-западном углу 13 квартала Октябрьского участкового лесничества на стыке Вёшкинского и Екатеринкинского поселений с Антроповским муниципальным районом. От точки Г до точки А граница Вёшкинского поселения является смежной с Екатеринкинским поселением.

От точки Г до юго-восточного угла 25 квартала Октябрьского участкового лесничества ОГКУ «Кадыйское лесничество» граница по его восточной стороне, пересекая ручей, идет на юг. Затем граница поселения под прямым углом поворачивает на восток и следует 15,5 км по землям лесного фонда. От юго-восточного угла квартала 25 граница проходит сначала по северной стороне квартала 40, вновь пересекая безымянный ручей, затем по северной стороне *квартала* 41, следуя при этом 300 м по лесовозной дороге, далее также по северным сторонам кварталов 42, 43 и 44, пересекает южнее лесного массива Белое руч. Кувяка с притоком. По северным сторонам кварталов 45, 46, 47, 48 и 49 Октябрьского участкового лесничества ОГКУ «Кадыйское лесничество» граница проходит до р. Часовня. Следуя по прежнему на восток, граница поселения пересекает реку и идет по северной стороне 1 квартала Кадыйского участкового лесничества ОГКУ «Кадыйское лесничество», проходя при этом 1,1 км по лесовозной дороге. Далее граница проходит, пересекая 2 ручья, по северной стороне 2 и 3 кварталов и, пересекая р. Ворозьма, в 4 квартале Кадыйского участкового лесничества ОГКУ «Кадыйское лесничество» подходит к его северо-восточному углу.

От угла 4 квартала, расположенного в 650 м южнее лесного массива Крестовое болото, граница проходит на юг по восточной стороне 4 квартала 1,2 км до границы с землепользованием бывшего СПК «Доброволец». По границе землепользования, пересекая осушительный канал, граница поселения проходит сначала 1 км на юго-запад, затем поворачивает и идет 1,1 км на юго-восток до осушительного канала. По осушительному каналу граница проходит 0,7 км на юг и также по осушительному каналу идет 0,6 км в северо-восточном направлении до точки А - начальной точки описания границы Вёшкинского поселения.

## **ОПИСАНИЕ ГРАНИЦ ЕКАТЕРИНКИНСКОГО ПОСЕЛЕНИЯ КАДЫЙСКОГО РАЙОНА**

Екатеринкинское поселение расположено в северной части Кадыйского района.

За начальную точку описания границ принята точка А, расположенная на стыке Екатеринкинского поселения с Антроповским районом в 1,2 км северо-восточнее д. Синдяково. От точки А до точки Б граница Екатеринкинского поселения совмещается с границами Кадыйского района по смежеству с Антроповским и Макарьевским районами.

Точка Б расположена в восточной части поселения на стыке Екатеринкинского и Селищенского поселений на границе Кадыйского района по смежеству с Макарьевским районом, с южной стороны квартала 76 Шуйского участкового лесничества ОГКУ «Кадыйское лесничество» в 50 м южнее р. Полуденник. От точки Б граница Екатеринкинского поселения идет по смежной с Селищенским поселением. На этом отрезке в начале описания граница следует 150 м в северо-западном направлении в 50 м южнее р. Полуденник. Далее граница по прямой идет 11,2 км на запад по землям лесного фонда с южной стороны кварталов 18, 17, 16, 15, 14, 13, 12, 11, 10, 9, 8 Немденского участкового лесничества ОГКУ «Кадыйское лесничество» до землепользования бывшего СПК «Восход». При этом граница в 13 и частично в 12 кварталах следует по осушительному каналу, граница 11 квартала проходит в 500 м севернее лесного массива Подосинники, а 10 квартала - по северной границе чересполосного участка и лесного массива Драничный Ляд. В юго-западном углу 8 квартала граница подходит к р. Немда и следует 2,3 км по течению реки в южном направлении, затем 700 м по суходолу бывшего СПК «Восход» и 1,6 км по землям лесного фонда, южной стороне кварталов 124 и 123 до границы землепользования бывшего СПК «Восход» в западном направлении. По границе землепользования и северной стороне 139 квартала граница ломаной линией идет в юго-западном направлении до автодороги Кадый-Палкино. По автодороге граница поворачивает на юг и проходит 5,5 км по восточной границе полосы отвода автодороги до юго-восточного угла 30 квартала, стыка с точкой В. При этом граница идет 3,8 км по землям лесного фонда и 1,7 км по границе землепользования бывшего СПК «Марьино». В квартале 12 Кадыйского участкового лесничества ОГКУ «Кадыйское лесничество» граница пересекает реку Аграфенка.

Точка В находится на стыке границ Екатеринкинского и Селищенского поселений и поселения поселок Кадый *поселка Кадый*.

От точки В до точки Г Екатеринкинское поселение граничит с территорией поселения поселок Кадый *поселка Кадый*.

От точки В, расположенной в юго-восточном углу 30 квартала Кадыйского участкового лесничества ОГКУ «Кадыйское лесничество» в 400 м севернее р. Вятского, граница следует на запад, пересекая автодорогу Кадый-Палкино в 6 км, следует по южной стороне кварталов 30, 29, 28, 27, 26, 25 ОГКУ «Кадыйское лесничество». В квартале 30 пересекает ЛЭП 35 кВ Кадый-Екатеринки. От юго-западного угла 25 квартала граница идет по осушительным каналам болота Мостец, сначала по западной стороне квартала 1,5 км на север, затем по южной стороне 6 квартала 1,2 км на юго-запад и проходит к точке Г - стыку Екатеринкинского и

Вёшкинского поселений и поселения поселок Кадый *поселка Кадый*. От точки Г до точки Д территория Екатеринкинского поселения является смежной с Вёшкинским поселением.

От точки Г граница поселения проходит 0,6 км в юго-западном направлении по южной границе квартала 6 ОГКУ «Кадыйское лесничество», вдоль осушительного канала, затем под острым углом проходит 0,7 км в северном направлении по границе квартала 6 также вдоль осушительного канала через болото Мостец. От осушительного канала у болота Мостец граница поселения проходит 1,1 км в северо-западном направлении по южной стороне квартала 6, пересекая осушительный канал в 1,0 км восточнее бывшего населённого пункта Ворозьма (бывший колхоз «Доброволец»). Далее граница проходит 2,3 км ломаной линией в северном направлении по западной стороне 6 и 5 кварталов Кадыйского участкового лесничества ОГКУ «Кадыйское лесничество» к лесному массиву Крестовое Болото. От северо-восточного угла 4 квартала Кадыйского участкового лесничества граница поселения следует по прямой на запад также по землям лесного фонда сначала с южной стороны 130, 129, 128 и 127 кварталов, пересекая ручей Ворозьма в 130 квартале, ручей Романовка в 127 квартале, затем с южной стороны 126 квартала идет по лесовозной дороге и просеке квартала 125 Шуйского участкового лесничества, пересекая р. Часовня. Далее граница поселения до юго-западного угла 26 квартала проходит 9,8 км по землям Октябрьского участкового лесничества ОГКУ «Кадыйское лесничество» севернее болота Романовское по южной стороне кварталов: 35, 34, 33, 32, 31, 30 и 29, пересекая южнее лесного массива Белое, ручей Кувяка, 28, 27 и 26. При этом в 27 квартале граница 300 м идет по лесовозной дороге, пересекая ее, а в 26 квартале пересекает безымянный ручей приток р. Вотгать. В юго-западном углу 26 квартала граница под прямым углом делает поворот на север, идет 1,9 км, вновь пересекая ручей, по западной стороне 26 квартала и подходит к точке Д, расположенной в юго-западном углу 13 квартала Октябрьского участкового лесничества ОГКУ «Кадыйское лесничество» на границе Кадыйского и Антроповского районов.

От точки Д до первоначальной точки описания А граница Екатеринкинского поселения совмещается с границей Кадыйского района по смежеству с Антроповским районом.

## **ОПИСАНИЕ ГРАНИЦ ЗАВРАЖНОГО ПОСЕЛЕНИЯ КАДЫЙСКОГО РАЙОНА**

На западной стороне граница Завражного поселения проходит по границе землепользований бывших СПК «Мир» и СПК «Завражье», далее по землям лесного фонда до Горьковского водохранилища. Далее граница поселения проходит по реке Немда. В общем юго-восточном направлении ломаной линией по реке на протяжении 4,35 км. Далее граница продолжает идти в юго-западном направлении на протяжении 3,2 км, поворачивает на юго-восток и идет в данном направлении 2,2 км. Далее 2 км на юго-запад, поворачивает и идет в юго-восточном направлении 4,2 км, до границы Ивановской области, поворачивает на запад и идет 1,6 км по

Горьковскому водохранилищу до замыкания.

## **ОПИСАНИЕ ГРАНИЦ ПАНЬКОВСКОГО ПОСЕЛЕНИЯ КАДЫЙСКОГО РАЙОНА**

Паньковское поселение находится в центральной части Кадыйского района. За начальную точку описания границ поселения принята точка А, расположенная на стыке Паньковского и Вёшкинского поселений с поселением поселок Кадый поселком Кадый в северо-восточном углу 110 квартала Кадыйского участкового лесничества ОГКУ «Кадыйское лесничество». Описание границ ведется по часовой стрелке. От точки А до точки Б граница Паньковского с поселения идет по смежеству с поселением поселок Кадый поселком Кадый.

От точки А граница следует в юго-восточном направлении на протяжении 6,4 км по землям лесного фонда ОГКУ «Кадыйское лесничество» и северной стороне кварталов 111, 112, 113, 114 и 115 ОГКУ «Кадыйское лесничество», пересекая при этом в квартале 112 ручей - приток реки Тарантаевка. В северо-восточном углу 115 квартала граница поселения делает поворот на юг, пересекает линию электропередачи ЛЭП 35 кВ Кадый-Чернышево и подходит к границе бывшего землепользования свх. Кадыйский (СПК «Заря»). Далее граница поселения до пересечения с автодорогой подъезд к п. Дубки совмещается с границей землепользования и идет ломаной линией сначала 700 м на восток, а затем на северо-восток, пересекая через 470 м вновь ЛЭП 35 кВ Кадый-Чернышево, еще через 300 м р. Братынец, а через 850 м автодорогу Кадый-Завражье. После пересечения следует 3,0 км по лесному фонду, рассекая 87, 79 кварталы Кадыйского участкового лесничества ОГКУ «Кадыйское лесничество» западнее п. Дубки до пересечения р. Немда. После пересечения р. Немда граница делает поворот и следует 0,8 км. Затем делает поворот на юг и следует 0,7 км восточнее д. Адамовка до пересечения с северной стороной 110 квартала Немденского лесничества и опять подходит к границе землепользования бывшего свх. Кадыйский (СПК «Заря»). Следуя от лесной дороги по смежеству земель бывшего совхоза и 110 квартала Кадыйского участкового лесничества ОГКУ «Кадыйское лесничество» в юго-восточном направлении, граница Паньковского поселения проходит в 700 м северо-восточнее д. Льгово до безымянного ручья. Далее 1 км граница идет на северо-восток против течения по ручью. В юго-восточном углу квартала 110 Немденского участкового лесничества ОГКУ «Кадыйское лесничество» граница поселения от ручья поворачивает на восток и проходит 13,5 км по землям лесного фонда. По северной стороне кварталов 127, 128, 129, 130 и 131 Немденского участкового лесничества ОГКУ «Кадыйское лесничество» граница идет до р. Назома. Далее, пересекая реку, граница также по северной стороне кварталов 132, 133, 134, 135, 136, 137, 138, 139, 140 проходит до точки Б и границы с Макарьевским муниципальным Макарьевским районом.

Точка Б находится на р. Вотгать в 500 м южнее р. Язвичиха. От точки Б до точки В граница Паньковского поселения совмещается с границей Кадыйского и Макарьевского районов Костромской области.

Точка В расположена в 1,2 км юго-восточнее п. Текун на стыке Паньковского

и Чернышевского поселений на границе Кадыйского и Макарьевского районов. От точки В до точки Г граница Паньковского поселения является смежной с Чернышевским поселением. От точки В граница поселения по р. Немда 450 м идет в юго-западном направлении по смежной границе землепользования бывших СПК «Заря» и колхоза «Ильич», пересекая озеро. Далее по середине реки Немда против течения граница 300 м следует на северо-запад. От реки в 200 м юго-восточнее п. Текун повернув на юго-запад, граница поселения идет по ручью, также против течения, обходя п. Текун в 500 м южнее. По мосту через автодорогу Кадый-Ведрово граница проходит до линии электропередачи ЛЭП 35 кВ Кадый-Чернышево, по коридору которой поворачивает на северо-запад, и через 750 м подходит к лесовозной дороге. Далее граница идет в западном направлении по землям лесного фонда, следуя сначала 3,0 км по дороге, затем 2,1 км по южной стороне кварталов 52 и 51 до юго-западного угла 51 квартала Чернышевского участкового лесничества ОГКУ «Кадыйское лесничество». В юго-западном углу квартала 51 граница поселения делает поворот на север и проходит 2,7 км по западной стороне квартала до его северо-западного угла, пересекая при этом лесовозную дорогу и р. Митьковка. От северо-западного угла граница, пересекая ручей, в районе ур. Каменка поворачивает и идет 200 м на юго-восток, затем поворачивает на северо-восток и идет 4,2 км по западной стороне квартала 32 Чернышевского участкового лесничества ОГКУ «Кадыйское лесничество» и, пересекая вновь лесовозную дорогу в квартале 9, идет до границы квартала 124 Кадыйского участкового лесничества ОГКУ «Кадыйское лесничество». В северо-западном углу 9 квартала Немденского участкового лесничества ОГКУ «Кадыйское лесничество» граница сельского поселения, следуя по землям лесного фонда, делает поворот на северо-запад и проходит 5,3 км по южной стороне кварталов 123, 122, 121, 120 и 119 Кадыйского участкового лесничества ОГКУ «Кадыйское лесничество». На стыке с кварталом 118 граница поворачивает на юго-запад, проходит 300 м по восточной стороне 118 квартала, вновь поворачивает на северо-запад и проходит 3,3 км по южной стороне 118, 117 и 116 кварталов до стыка в районе болота Котловское с кварталом 133 Октябрьского участкового лесничества ОГКУ «Кадыйское лесничество». По восточной стороне 133 квартала через болото граница поселения идет 3,3 км в юго-западном направлении и на границе с кварталом 11 Ведровского участкового лесничества ОГКУ «Кадыйское лесничество» приходит к точке Г.

Точка Г находится в юго-восточном углу 133 квартала Октябрьского участкового лесничества, на стыке Паньковского, Чернышевского и Столпинского поселений. От точки Г до точки Д граница Паньковского поселения проходит по смежеству со Столпинским поселением. От точки Г граница поселения под острым углом поворачивает на северо-запад и идет по южной стороне 133 квартала. Далее граница проходит 2,9 км по южной стороне кварталов 132, 131 и 130 Октябрьского участкового лесничества ОГКУ «Кадыйское лесничество». Следуя также по южной стороне квартала 129, через 430 м от западной просеки квартала 130 граница поселения идет на юго-запад по южной границе 129, 138 и 137 кварталов, пересекая лесовозную дорогу в квартале 129. В южном углу квартала 137 граница подходит к р. Желвата. Затем граница идет по течению по середине реки с поворотами 500 м на северо-запад и 500 м на юго-запад и подходит к точке Д.

Точка Д находится на впадении в реку Желвата реки Зуевка и стыке границ Паньковского и Столпинского поселений по смежеству Кадыйского района с Ивановской областью. От точки Д до точки Е граница Паньковского поселения совмещается с границей Кадыйского района по смежеству с Ивановской областью и Островского муниципального округа **района** Костромской области.

От точки Е до точки А граница Паньковского поселения проходит по смежеству с Вёшкинским поселением. От точки Е, расположенной в северо-западном углу 102 квартала Октябрьского участкового лесничества, граница Паньковского поселения идет по прямой на юго-восток по землям лесного фонда. Граница проходит по северной стороне кварталов 102 и 103, где через 1 км от точки Е пересекает р. Желвата. Проходя по северной границе 102 квартала, граница поселения в 800 м севернее лесного массива Юрово пересекает лесовозную дорогу и следует далее по северной стороне кварталов 105, 106 и 107, затем через Котловское болото по границе 108, 109, 110, 111 и 112 кварталов Октябрьского участкового лесничества ОГКУ «Кадыйское лесничество», пересекая при этом в 106 и 112 кварталах безымянные ручьи. В северо-восточном углу 112 квартала южнее лесного массива Темная Грива граница поворачивает на юго-запад, проходит 1,1 км по восточной стороне квартала и поворачивает в 1,3 км северо-западнее оз. Светлое вновь на юго-восток. По северной стороне кварталов 103, 104, 105, 106, 107, 108 Кадыйского участкового лесничества ОГКУ «Кадыйское лесничество» граница поселения проходит между болотами Котловское и Быковское, следуя по северной стороне кварталов 109 и 110 Кадыйского участкового лесничества ОГКУ «Кадыйское лесничество», пересекая р. Тарантаевка и ручей, граница поселения приходит к первоначальной точке ее описания - точке А.

## **ОПИСАНИЕ ГРАНИЦ СЕЛИЩЕНСКОГО ПОСЕЛЕНИЯ КАДЫЙСКОГО РАЙОНА**

Селищенское поселение находится в северо-восточной части Кадыйского района. За начальную точку описания границ принята точка А, расположенная на стыке Селищенского и Екатеринкинского поселений с поселением поселок Кадый **поселком Кадый**. Описание ведется по часовой стрелке. От точки А до точки Б граница Селищенского поселения является смежной с Екатеринкинским поселением.

Точка А находится в юго-восточном углу 30 квартала Кадыйского участкового лесничества ОГКУ «Кадыйское лесничество» в 400 м севернее р. Вятского на восточной границе полосы отвода автодороги Кадый-Палкино.

От точки А до границы бывшего СПК «Восход» граница Селищенского поселения 5,5 км проходит в северо-западном направлении по восточной границе полосы отвода автодороги Кадый-Палкино. Граница идет 1,7 км по смежеству с землепользованием бывшего СПК «Марьино» и 3,8 км с землями лесного фонда кварталов 30 и 12 Кадыйского участкового и 139 Шуйского участкового лесничеств ОГКУ «Кадыйское лесничество», пересекая р. Аграфенка. Далее по западной стороне 139 квартала и смежной границе бывшего СПК «Восход» ломаной линией граница поселения идет на северо-восток, а от северо-западного угла 139 квартала



по прямой - на восток, сначала 1,7 км по северной стороне 139 и 140 кварталов, затем 700 м по суходолу бывшего СПК «Восход» и подходит к реке Немда. По середине реки Немда против течения граница следует в северном направлении 2,3 км до северной просеки квартала 19 Немденского участкового лесничества ОГКУ «Кадыйское лесничество». От реки Немда граница поселения поворачивает на восток и проходит 11,0 км по землям лесного фонда. По северной стороне кварталов 19, 20 и 21 севернее лесного массива Драничный ляд и лесного массива Подосинники, по северной границе кварталов 22, 23, 24 и 25, следующей по каналам осушительной сети, далее по северной стороне 26, 27, 28 и 29 кварталов. Затем на юго-восток в 50 м южнее р. Полуденник через 150 м граница поселения приходит к точке Б, стыку Селищенского и Екатеринкинского поселений на границе Кадыйского района по смежеству с Макарьевским муниципальным районом Макарьевским районом.

От точки Б до точки В граница Селищенского поселения совмещена с границей Кадыйского района по смежеству с Макарьевским муниципальным районом Макарьевским районом.

Точка В расположена на границе Кадыйского района и Макарьевского муниципального района Макарьевского района в стыке границ Селищенского поселения и поселения поселок Кадый поселка Кадый в юго-восточном углу квартала 79 Немденского участкового лесничества ОГКУ «Кадыйское лесничество». От точки В граница поселения на протяжении 10,5 км в виде прямой линии идет на запад до реки Немда по землям лесного фонда. Следуя по южным сторонам кварталов 79, 78, 77, пересекая ручей Безымянный, кварталов 76 и 75, пересекая р. Воломша, кварталов 74, 72, 71 и 70 южнее лесного массива Струилка и лесного массива Заветное, граница подходит к реке Немда. От юго-западного угла 70 квартала граница делает поворот на юго-запад и следует через 57, 56 кварталы Кадыйского участкового лесничества ОГКУ «Кадыйское лесничество» 1,2 км до пересечения р. Вотгать. После пересечения реки следует 0,8 км по землям бывшего СПК «Заря» восточнее д. Жуково. Далее делает поворот на юг и идет 0,8 км до пересечения 79 квартала Кадыйского участкового лесничества ОГКУ «Кадыйское лесничество», делает поворот и идет 0,7 км на запад по северной стороне 79, 78 кварталов Кадыйского участкового лесничества. Далее граница делает поворот и идет на север 0,8 км по землям бывшего СПК «Заря» с западной стороны д. Жуково до пересечения р. Вотгать, делает поворот и следует 0,3 км на северо-запад до пересечения с южной стороной 55 квартала Кадыйского участкового лесничества ОГКУ «Кадыйское лесничество». Затем повернув, следует по лесному фонду на север 4,0 км, разрезая 55, 51, 37 кварталы Кадыйского участкового лесничества, и по смежеству с землями бывшего СПК «Заря» до автодороги Кострома-В.Спасское. После пересечения автодороги граница поселения по западной границе полосы отвода автодороги поворачивает на юго-запад и проходит 0,7 км до автодороги Кадый-Палкино. Далее граница поворачивает на северо-запад и идет по восточной границе полосы отвода дороги Кадый-Палкино, пересекая ЛЭП 110 кВ Кадый-Макарьев и р. Вятского до первоначальной точки описания границы - точки А.

## **ОПИСАНИЕ ГРАНИЦ СТОЛПИНСКОГО ПОСЕЛЕНИЯ**

## КАДЫЙСКОГО РАЙОНА

Столпинское поселение находится на юге Кадыйского района на границе с Ивановской областью. На северо-западе поселение граничит с Паньковским, на северо-востоке с Чернышевским, а на востоке с Завражным поселениями, на юге с Ивановской областью. Описание границ проводится по ходу движения часовой стрелки.

За начальную точку описания принята точка А, расположенная на стыке Завражного и Столпинского поселений на берегу Горьковского водохранилища на границе Костромской и Ивановской областей.

От точки А до точки Б граница поселения совмещается с границей Кадыйского района, идет по границе между Костромской и Ивановской областями.

Точка Б расположена в юго-западном углу квартала 138 Ведровского участкового лесничества ОГКУ «Кадыйское лесничество» на р. Желвата. От точки Б до точки В граница Столпинского поселения совмещается с границей Кадыйского района по смежеству с Ивановской областью.

Точка В находится в месте впадения в р. Желвата реки Зуевка, в северо-западном углу 5 квартала Ведровского участкового лесничества ОГКУ «Кадыйское лесничество». От точки В до точки Г граница Столпинского поселения является смежной с Паньковским поселением и проходит по землям лесного фонда.

От точки В граница следует 800 м против течения по середине р. Желвата сначала в северо-западном, затем в юго-восточном направлении. От реки по северной стороне 5 квартала граница поворачивает на северо-восток, проходит 1,2 км по северной стороне 1 квартала, пересекая лесную дорогу, по северной стороне 2 квартала, поворачивая при этом в его северном углу на юго-восток, далее идет 3,1 км так же по северной стороне 3, 4 и 10 кварталов. В северо-восточном углу 10 квартала, в южной части Котловского болота граница делает поворот и следует 1 км в юго-восточном направлении по восточной стороне 11 квартала и приходит к точке Г - стыку Столпинского, Паньковского и Чернышевского поселений.

Точка Г находится в южном углу 133 квартала Октябрьского участкового лесничества ОГКУ «Кадыйское лесничество». От точки Г до точки Д граница Столпинского поселения является смежной с Чернышевским поселением. От точки Г граница поселения проходит по землям лесного фонда ОГКУ «Кадыйское лесничество». До юго-восточного угла 24 квартала граница идет 2,9 км в юго-восточном направлении по восточной стороне 11, 18 и 24 кварталов Ведровского участкового лесничества ОГКУ «Кадыйское лесничество». При этом в 11 квартале граница пересекает лесовозную дорогу. От юго-восточного угла квартала 24 граница делает поворот на юго-запад и проходит 4,3 км по юго-восточной стороне 24 и восточной стороне 28, 33, 37 кварталов через болото Чистое. Повернув в 41 квартале на юго-восток, граница поселения идет 4,1 км по восточной стороне кварталов 41, 46, 50 и 53, до юго-восточного угла 54 квартала у болота Круглое, далее граница по смежеству с Чернышевским сельским поселением идет на юго-восток 0,2 км, затем меняет направление на восточное, следует 0,8 км по южной стороне 91 квартала, пересекая ручей, до юго-восточного угла квартала и идет 3,9 км в южном направлении по западной стороне 100, 108 квартала до речки Кондома, затем по

реке 0,6 км до точки Д - стыка границ Чернышевского, Завражного и Столпинского поселений.

От точки Д граница поселения совмещается с границей землепользования бывшего СПК «Завражье», пересекает р. Мяснуха от угла поворота на расстоянии 0,4 км, далее следует в юго-западном направлении по восточной границе 86, 96, 106, 119 и 129 кварталов Ведровского участкового лесничества 5,2 км. От угла 129 квартала граница поселения продолжает идти по границе землепользования бывшего СПК «Завражье» ломаной линией в юго-восточном направлении общей протяженностью 2,2 км до выхода на трассу ЛЭП 35 кВ Чернышево-Окуловская. Далее граница поселения идет на юг по трассе ЛЭП 35 кВ Чернышево-Окуловская 4,4 км, затем меняет направление на юго-восточное, идет по границе землепользования бывшего СПК «Столпино» 0,7 км, далее выходит на осушительную сеть и по одному из каналов выходит на русло р. Талица протяженностью 1,8 км, выходит к автодороге Борисовоглебское-Кондома. По автодороге граница поселения идет в южном направлении по границе полосы отвода дороги Борисовоглебское-Кондома 250 м и совмещается с границей землепользования бывших СПК «Столпино» и СПК «Завражье» в юго-западном направлении, от поворота граница пересекает осушительный канал на расстоянии 950 м. Затем граница идет на юг 540 м, переходит на юго-восток 570 м, снова принимает юго-восточное направление, идет ломаной линией по пахотным землям и лесным угодьям, пересекает автодорогу Завражье-Ведрово в 1,7 км от Горьковского водохранилища, а также проселочную дорогу Голодаево-Калиновская в 0,5 км от водохранилища и выходит к начальной точке описания границы Столпинского поселения - точке А.

## **ОПИСАНИЕ ГРАНИЦ ЧЕРНЫШЕВСКОГО ПОСЕЛЕНИЯ КАДЫЙСКОГО РАЙОНА**

Чернышевское поселение находится в южной части района. Поселение на севере граничит с Паньковским поселением, на востоке с Макарьевским районом, на юге - с Завражным поселением, на юго-западе - со Столпинским поселением.

За начальную точку описания принята точка - А, расположенная на стыке Чернышевского, Столпинского и Паньковского поселений.

От точки А граница поселения следует 3,3 км в северном направлении через болото Котловское по восточной стороне квартала 133 Октябрьского участкового лесничества, затем граница под углом 90 градусов меняет направление на восточное, идет по южной стороне кварталов 116, 117, 118, меняет направление на северо-восточное, по восточной стороне 118 квартала идет 0,6 км, затем с направлением на восток по южной стороне кварталов 119, 120, 121, 122, 123 Октябрьского участкового лесничества ОГКУ «Кадыйское лесничество» общей протяженностью 5,3 км. Далее граница поселения идет по южному направлению по восточной стороне кварталов 8, 31 Чернышевского участкового лесничества ОГКУ «Кадыйское лесничество», пересекая лесовозную дорогу в 8 квартале. С юго-восточного угла 31 квартала граница поселения идет на запад 0,2 км, пересекает р. Митьковка и следует в южном направлении по восточной стороне 50 квартала с

пересечением от угла поворота 120 м безымянного ручья и в 150 м лесовозной дороги и снова берет восточное направление по южной стороне 51, 52 кварталов Чернышевского участкового лесничества ОГКУ «Кадыйское лесничество», 2,0 км до выхода границы поселения на лесовозную дорогу. Следует по лесовозной дороге 3,0 км и не доходя 100 м до населенного пункта Текун граница поселения выходит на трассу линии ЛЭП 35 кВ Кадый-Чернышево и, пройдя по ней 0,5 км, обходит с юга населенный пункт Текун по ручью, впадающему в р. Немда. От устья ручья граница проходит 300 м по р. Немда, затем по суходолу в восточном направлении проходит по лесным и сенокосным угодьям 0,5 км, пересекает озеро и выходит на границу между Кадыйским районом и Макарьевским муниципальным районом **Макарьевским районом** к точке Б.

От точки Б до точки В граница поселения совмещается с границей Кадыйского и Макарьевского районов.

Точка В расположена около моста автодороги Кадый-Завражье и на смежестве границы Чернышевского и Завражного поселений.

От точки В граница поселения идет по левому берегу пруда вверх по р. Семченка 2,6 км и до безымянного ручья 0,3 км, резко меняет направление на южное. От речки Семченка граница поселения идет 1,3 км по восточной стороне 162 квартала Ведровского участкового лесничества ОГКУ «Кадыйское лесничество», затем меняет направление на западное, идет 1,8 км по южной стороне 162, 161 кварталов, далее в северном направлении по восточной стороне кварталов 175, 160, 148, 134 ломаной линией следует 4,5 км и выходит на северо-восточный угол 134 квартала. В квартале 160 граница поселения пересекает безымянный ручей, а в квартале 148 также ручей Желниха, впадающие в р. Семченка. От северо-восточного угла 134 квартала граница поселения идет 2,2 км в западном направлении по южной стороне 123, 122 кварталов Ведровского участкового лесничества ОГКУ «Кадыйское лесничество» до точки Г, расположенной на стыке 121, 122, 132, 133 кварталов Ведровского участкового лесничества ОГКУ «Кадыйское лесничество» и на месте смежества с Завражным поселением.

От точки Г граница поселения идет в северном направлении по восточной границе квартала 121 Ведровского участкового лесничества ОГКУ «Кадыйское лесничество», где на расстоянии 0,4 км пересекает начало речки Семченка, далее меняет направление на западное и следует по южной границе кварталов 109, 108, 107 с пересечением в 108, 107 квартале ручья, впадающего в р. Калиновка. Далее граница поселения меняет направление на северное и идет по западной границе 107 квартала с изменением направления на западное и идет 1,0 км по южной границе 98 квартала, пересекая р. Калиновку, граница поселения принимает северное направление и идет 3,0 км по западной границе кварталов 98, 88 и 78 Ведровского участкового лесничества ОГКУ «Кадыйское лесничество» до точки Д - смежества Завражного и Чернышевского поселений.

От точки Д граница поселения по смежеству с Завражным поселением проходит 1,7 км по южной и северной стороне 110 и 109 кварталов Чернышевского участкового лесничества ОГКУ «Кадыйское лесничество» и 77 квартала Ведровского участкового лесничества ОГКУ «Кадыйское лесничество» до р. Кондома. По реке Кондома граница проходит в северо-западном направлении 0,8

км до точки Е - стыка границ Чернышевского, Столпинского поселений.

Точка Е расположена у р. Кондома в лесном массиве Верхние Косы, юг квартала 108.

От точки Е граница идет 0,8 км вверх по р. Кондома и с юго-западного угла 108 квартала следует в северном направлении по восточной границе 107, 99 квартала Чернышевского лесничества, затем меняет направление на западное по южной стороне 91 квартала, пересекая р. Кондому до точки Ж - смежества Чернышевского и Столпинского поселений.

От точки Ж граница поселения идет в северо-западном направлении по восточной стороне кварталов 54, 50, 46, 41, 37, 33, 28, 24, 18, 11, через болото Круглое протяженностью 8,0 км до точки А - начального описания границы Чернышевского сельского поселения.».

### **Статья 8**

В подпункте 15.1 пункта 15 приложения к Закону Костромской области от 31 марта 2015 года № 647-5-ЗКО «О создании и упразднении судебных участков и должностей мировых судей в Костромской области» (в редакции законов Костромской области от 12 июля 2016 года № 127-6-ЗКО, от 15 декабря 2017 года № 327-6-ЗКО, от 27 февраля 2019 года № 516-6-ЗКО, от 27 февраля 2020 года № 657-6-ЗКО, от 26 мая 2020 года № 684-6-ЗКО, от 22 декабря 2020 года № 40-7-ЗКО, от 18 марта 2021 года № 65-7-ЗКО, от 26 апреля 2021 года № 76-7-ЗКО, от 26 апреля 2021 года № 77-7-ЗКО, от 21 мая 2021 года № 90-7-ЗКО, от 21 декабря 2021 года № 170-7-ЗКО, от 26 апреля 2022 года № 199-7-ЗКО, от 26 апреля 2022 года № 200-7-ЗКО, от 21 декабря 2022 года № 305-7-ЗКО, от 20 марта 2023 года № 345-7-ЗКО, от 20 марта 2023 года № 346-7-ЗКО, от 20 марта 2023 года № 347-7-ЗКО, от 23 мая 2023 года № 362-7-ЗКО, от 15 декабря 2023 года № 434-7-ЗКО, **от 21 мая 2024 года № 478-7-ЗКО, от 21 мая 2024 года № 479-7-ЗКО**) слова «Кадыйского муниципального района» заменить словами «Кадыйского муниципального округа».

### **Статья 9**

Со дня вступления в силу настоящего Закона признать утратившими силу пункты 3, 6, 9 статьи 3 Закона Костромской области от 10 декабря 2009 года № 549-4-ЗКО «О преобразовании некоторых муниципальных образований в Кадыйском и Островском муниципальных районах Костромской области и внесении изменений в Закон Костромской области «Об установлении границ муниципальных образований в Костромской области и наделении их статусом».

### **Статья 9**

*Со дня вступления в силу настоящего Закона признать утратившими силу:*

*1) пункты 3, 6, 9 статьи 3 Закона Костромской области от 10 декабря 2009 года № 549-4-ЗКО «О преобразовании некоторых муниципальных образований в Кадыйском и Островском муниципальных районах Костромской области и внесении изменений в Закон Костромской области «Об установлении*

*границ муниципальных образований в Костромской области и наделении их статусом»;*

*2) Закон Костромской области от 28 апреля 2010 года № 615-4-ЗКО «О внесении изменений в Закон Костромской области «Об установлении границ муниципальных образований в Костромской области и наделении их статусом»;*

*3) пункт 5 статьи 3 Закона Костромской области от 11 июля 2017 года № 271-6-ЗКО «О преобразовании некоторых муниципальных образований в Парфеньевском муниципальном районе Костромской области и внесении изменений в Закон Костромской области «Об установлении границ муниципальных образований в Костромской области и наделении их статусом»;*

*4) пункты 3, 4 статьи 1 Закона Костромской области от 30 января 2019 года № 510-6-ЗКО «О внесении изменений в Закон Костромской области «Об установлении границ муниципальных образований в Костромской области и наделении их статусом»;*

*5) пункты 10, 11 статьи 6 Закона Костромской области от 20 марта 2023 года № 347-7-ЗКО «О преобразовании муниципальных образований, входящих в состав Островского муниципального района Костромской области, и внесении изменений в отдельные законодательные акты Костромской области».*

## **Статья 10**

1. Настоящий Закон вступает в силу по истечении десяти дней после дня его официального опубликования, за исключением части 1 статьи 2, статьи 3 настоящего Закона.

2. Часть 1 статьи 2, статья 3 настоящего Закона вступают в силу по истечении одного месяца со дня вступления в силу настоящего Закона при отсутствии инициативы граждан о проведении местного референдума по вопросу определения структуры органов местного самоуправления вновь образованного муниципального образования.


Губернатор  
Костромской области

С. Ситников

Кострома

« \_\_\_\_ » \_\_\_\_\_ 2024 года

№ \_\_\_\_\_



## АДМИНИСТРАЦИЯ КОСТРОМСКОЙ ОБЛАСТИ

Дзержинского ул., д.15, г. Кострома, 156006  
Тел.: (4942) 31-34-72, тел./факс: (4942) 31-33-95  
E-mail: [info@kostroma.gov.ru](mailto:info@kostroma.gov.ru)  
[www.adm44.ru](http://www.adm44.ru)

Костромская областная Дума

Собрание депутатов Кадыйского  
муниципального района  
Костромской области

№ ИБ-3760/2 от 25.05.2024

### ОФИЦИАЛЬНЫЙ ОТЗЫВ

на проект закона Костромской области «О преобразовании муниципальных образований, входящих в состав Кадыйского муниципального района Костромской области, и внесении изменений в отдельные законодательные акты Костромской области»

Рассмотрев проект закона Костромской области «О преобразовании муниципальных образований, входящих в состав Кадыйского муниципального района Костромской области, и внесении изменений в отдельные законодательные акты Костромской области», администрация Костромской области полагает возможным его поддержать.

С уважением,

Заместитель губернатора  
Костромской области



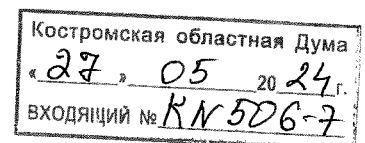
ДОКУМЕНТ ПОДПИСАН  
ЭЛЕКТРОННОЙ ПОДПИСЬЮ

СВЕДЕНИЯ О СЕРТИФИКАТЕ ЭП

Сертификат: 3211b398b0ddf04fe10bfb674f5ae762  
Владелец: Богданов Иван Анатольевич  
Действителен с 20.06.2023 до 12.09.2024

И.А. Богданов

Грибова Светлана Леонидовна,  
отдел по взаимодействию с муниципальными образованиями,  
консультант, +7 (4942) 31-26-77, [gribova.sl@kostroma.gov.ru](mailto:gribova.sl@kostroma.gov.ru)





ПРОКУРАТУРА  
РОССИЙСКОЙ ФЕДЕРАЦИИ

ПРОКУРАТУРА  
КОСТРОМСКОЙ ОБЛАСТИ

ул. Скворцова, 1, г. Кострома, 156029,  
тел. 8(4942)451321, факс 8(4942)557471



Костромская областная Дума

Председателю комитета по  
государственному устройству и  
местному самоуправлению,  
депутатской деятельности, регламенту  
и информационной политике

Грибкову Д.Н.

zakon@kosoblduma.ru

27.05.2024 №7-51-2024/1806-24-20340001

на № 10-03-51 от 16.05.2024

О рассмотрении проекта закона  
Костромской области

Уважаемый Дмитрий Николаевич!

Прокуратурой области в соответствии со ст. 21 Федерального закона «О Прокуратуре Российской Федерации», приказом Генерального прокурора Российской Федерации от 31.08.2023 № 584 «О правотворческой деятельности органов прокуратуры Российской Федерации и об улучшении взаимодействия с законодательными (представительными) и исполнительными органами государственной власти и органов местного самоуправления» проведена проверка проекта закона Костромской области «О преобразовании муниципальных образований, входящих в состав Кадынского муниципального района Костромской области, и внесении изменений в отдельные законодательные акты Костромской области» (далее – проект) на соответствие Конституции Российской Федерации и федеральному законодательству, наличию коррупциогенных факторов.

По результатам проверки проекта положений, противоречащих Конституции Российской Федерации, федеральному законодательству и коррупциогенных факторов не установлено.

И.о. прокурора области

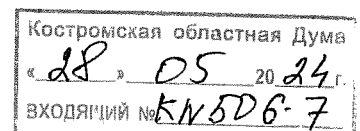
старший советник юстиции

А.П. Фадеев

ДОКУМЕНТ ПОДПИСАН  
ЭЛЕКТРОННОЙ ПОДПИСЬЮ

Сертификат 009C47FA4A174DE187C4F98D200682779A  
Владелец Фадеев Александр Петрович  
Действителен с 13.07.2023 по 05.10.2024

Е.В. Аладына, тел. 45-60-01



Прокуратура Костромской области

№ 7-51-2024/1806-24-20340001



**МИНИСТЕРСТВО ЮСТИЦИИ  
РОССИЙСКОЙ ФЕДЕРАЦИИ  
(МИНЮСТ РОССИИ)**

**УПРАВЛЕНИЕ  
МИНИСТЕРСТВА ЮСТИЦИИ  
РОССИЙСКОЙ ФЕДЕРАЦИИ  
ПО КОСТРОМСКОЙ ОБЛАСТИ**

Симановского ул., д. 105,  
г. Кострома, 156002  
тел. (4942) 63-42-33, факс (4942) 63-42-34  
E-mail: ru44@minjust.gov.ru

Председателю комитета  
Костромской областной Думы  
по государственному устройству,  
депутатской деятельности,  
регламенту и информационной  
политике

20.05.2024 № 44/02-1404

Д.Н. Грибкову,

На № 10-03-51 от 16.05.2024

О рассмотрении проекта  
закона Костромской области

Уважаемый Дмитрий Николаевич!

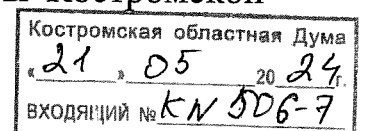
Управлением Министерства юстиции Российской Федерации по Костромской области (далее - Управление) рассмотрен проект закона Костромской области «О преобразовании муниципальных образований, входящих в состав Кадыйского муниципального района Костромской области, и внесении изменений в отдельные законодательные акты Костромской области», внесенный Собранием депутатов Кадыйского муниципального района Костромской области (далее – проект закона).

По результатам рассмотрения проекта закона Костромской области сообщаем следующее.

Положения, не соответствующие федеральному законодательству и способствующие проявлению коррупции, не выявлены.

Между тем просим при рассмотрении проекта закона Костромской области учесть следующие предложения:

1) В связи с принятием законов Костромской области «О преобразовании муниципальных образований, входящих в состав Макарьевского муниципального района Костромской области, и внесении изменений в отдельные законодательные акты Костромской



области», «О преобразовании муниципальных образований, входящих в состав Октябрьского муниципального района Костромской области, и внесении изменений в отдельные законодательные акты Костромской области» необходимо их учесть при указании:

в статье 6 проекта закона редакций Закона Костромской области от 30.12.2004 № 237-ЗКО «Об установлении границ муниципальных образований в Костромской области и о наделении муниципальных образований статусом городского, сельского поселения, муниципального района, муниципального округа и городского округа»;

в статье 7 проекта закона редакций Закона Костромской области от 09.02.2007 № 112-4-ЗКО «Об административно-территориальном устройстве Костромской области»;

в статье 8 проекта закона редакций Закона Костромской области от 31.03.2015 № 647-5-ЗКО «О создании и упразднении судебных участков и должностей мировых судей в Костромской области»;

Кроме того, требует уточнение в пункте 1 статьи 7 проекта закона нумерация частей дополняемых в статью 5;

2) пункт 10 статьи 6 проекта закона изложить в следующей редакции:

«10) в абзацах четырнадцатом, семнадцатом приложении 15 слова «Кадыйского муниципального района» заменить словами «Кадыйского муниципального округа»»;

3) в связи с принятием Закона Костромской области «О преобразовании муниципальных образований, входящих в состав Макарьевского муниципального района Костромской области, и внесении изменений в отдельные законодательные акты Костромской области» пункты 11-13 статьи 6 проекта закона необходимо исключить, а также требует уточнение нумерации абзацев в абзаце втором пункта 15 статьи 6 проекта закона;

4) в статье 9:

дополнить положениями следующего содержания:

«Закон Костромской области от 28.04.2010 № 615-4-ЗКО «О внесении изменений в Закон Костромской области «Об установлении границ муниципальных образований в Костромской области и наделении их статусом»;

пункты 3 и 4 статьи 1 Закона Костромской области от 30.01.2019 № 510-6-ЗКО «О внесении изменений в Закон Костромской области «Об установлении границ муниципальных образований в Костромской области и наделении их статусом»;

пункты 10 и 11 статьи 6 Закона Костромской области от 20.03.2023 № 347-7-ЗКО «О преобразовании муниципальных образований, входящих

в состав Островского муниципального района Костромской области, и внесении изменений в отдельные законодательные акты Костромской области»;

С учетом вышеуказанных предложений положения, изложенные в статье 9 проекта закона, необходимо изложить в хронологическом порядке.

Начальник

Е.М. Тебенькова

ДОКУМЕНТ ПОДПИСАН  
ЭЛЕКТРОННОЙ ПОДПИСЬЮ

Сертификат 00933D3F00CBA787BEFD94FF6C9E3B6EAD  
Владелец Тебенькова Елена Михайловна  
Действителен с 16.04.2024 по 10.07.2025

Исп.: И.А. Шадрина  
тел.: (4942) 63-42-33 доб. 801

РОССТАТ  
ТЕРРИТОРИАЛЬНЫЙ ОРГАН  
ФЕДЕРАЛЬНОЙ СЛУЖБЫ  
ГОСУДАРСТВЕННОЙ СТАТИСТИКИ  
ПО КОСТРОМСКОЙ ОБЛАСТИ  
(КОСТРОМАСТАТ)

Красноармейская ул., д. 8, г. Кострома, 156961  
e-mail: [44@rosstat.gov.ru](mailto:44@rosstat.gov.ru); сайт: [44.rosstat.gov.ru](http://44.rosstat.gov.ru)  
тел.: (4942) 49-17-90,  
факс: (4942) 49-17-97

Костромская областная дума  
Председателю  
Комитета по государственному  
устройству и местному  
самоуправлению, депутатской  
деятельности, регламенту и  
информационной политике

17 МАЙ 2024 № 100-746-04/324-40  
на № 10-03-51 от 16.05.2024

Грибкову Д.Н.

О согласовании проекта закона  
Костромской области

Уважаемый Дмитрий Николаевич!


Территориальный орган Федеральной службы государственной статистики по Костромской области (Костромастат) согласовывает представленный проект закона Костромской области «О преобразовании муниципальных образований, входящих в состав Кадынского муниципального района Костромской области, и внесении изменений в отдельные законодательные акты Костромской области».


Временно исполняющий  
обязанности руководителя

  
Н.А. Цветков

Мацак Любовь Михайловна  
+7 (4942) 49-17-41

Костромская областная Дума «20» 05 2024 г. ВХОДЯЩИЙ № <u>KN 506-7</u>
---

  
17.05.24.



РОССИЙСКАЯ ФЕДЕРАЦИЯ  
КОСТРОМСКАЯ ОБЛАСТЬ  
СОБРАНИЕ ДЕПУТАТОВ КАДЫЙСКОГО МУНИЦИПАЛЬНОГО РАЙОНА

РЕШЕНИЕ

« 14 » мая 2024 года

№ 757

О ПРЕОБРАЗОВАНИИ МУНИЦИПАЛЬНЫХ  
ОБРАЗОВАНИЙ, ВХОДЯЩИХ В СОСТАВ  
КАДЫЙСКОГО МУНИЦИПАЛЬНОГО РАЙОНА  
КОСТРОМСКОЙ ОБЛАСТИ ПУТЕМ ОБЪЕДИНЕНИЯ  
ВСЕХ ПОСЕЛЕНИЙ, ВХОДЯЩИХ В СОСТАВ  
КАДЫЙСКОГО МУНИЦИПАЛЬНОГО РАЙОНА  
КОСТРОМСКОЙ ОБЛАСТИ И НАДЕЛЕНИЯ ВНОВЬ  
ОБРАЗОВАННОГО МУНИЦИПАЛЬНОГО ОБРАЗОВАНИЯ  
СТАТУСОМ МУНИЦИПАЛЬНОГО ОКРУГА

В соответствии с частью 3.1-1 статьи 13 Федерального закона от 06 октября 2003 г. № 131 –ФЗ «Об общих принципах организации местного самоуправления в Российской Федерации», Уставом муниципального образования Кадыйский муниципальный район Костромской области, в целях оптимизации территориальной организации местного самоуправления Кадыйского муниципального района Костромской области, Собрание депутатов Кадыйского муниципального района Костромской области **р е ш и л о** :

1. Выразить согласие от имени населения Кадыйского муниципального района Костромской области на преобразование муниципальных образований, входящих в состав Кадыйского муниципального района Костромской области, путем объединения всех поселений, входящих в состав Кадыйского муниципального района – Вешкинское сельское поселение, Екатеринкинское сельское поселение, Завражное сельское поселение, Паньковское сельское поселение, Селищенское сельское поселение, Столпинское сельское поселение, Чернышевское сельское поселение, городское поселение посёлок Кадый и наделения вновь образованного муниципального образования статусом муниципального округа.

2. Опубликовать настоящее решение в информационном бюллетене «Муниципальный вестник».

3. Настоящее решение вступает в силу со дня его официального опубликования

Глава Кадыйского  
муниципального района

Е.Ю.Большаков

Председатель Собрания депутатов  
Кадыйского муниципального района  
М.А.Цыплова



Копия верна  
Секретарь Собрания депутатов  
Кадыйского муниципального района

*Смирнова А.И.*

РОССИЙСКАЯ ФЕДЕРАЦИЯ  
КОСТРОМСКАЯ ОБЛАСТЬ  
КАДЫЙСКИЙ МУНИЦИПАЛЬНЫЙ РАЙОН  
СОВЕТ ДЕПУТАТОВ ВЁШКИНСКОГО СЕЛЬСКОГО ПОСЕЛЕНИЯ

РЕШЕНИЕ

от «07» мая 2024 г.

№93

О преобразовании муниципальных образований, входящих в состав Кадыйского муниципального района Костромской области путем объединения всех поселений, входящих в состав Кадыйского муниципального района Костромской области и наделения вновь образованного муниципального образования статусом муниципального округа

В соответствии с Федеральным законом от 06.10.2003 года № 131-ФЗ «Об общих принципах организации местного самоуправления в Российской Федерации», Уставом муниципального образования Вёшкинское сельское поселение Кадыйского муниципального района Костромской области, Совет депутатов Вёшкинского сельского поселения


РЕШИЛ:

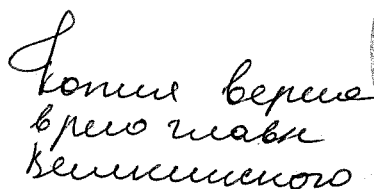
1. Выразить согласие от имени населения муниципального образования Вёшкинское сельское поселение Кадыйского муниципального района Костромской области на преобразование муниципальных образований, входящих в состав Кадыйского муниципального района Костромской области – Вёшкинское сельское поселение, Екатеринкинское сельское поселение, Завражное сельское поселение, Паньковское сельское поселение, Селищенское сельское поселение, Столпинское сельское поселение, Чернышевское сельское поселение, городское поселение п. Кадый и наделения вновь образованного муниципального образования статусом муниципального округа.
2. Направить данное решение в Собрание депутатов Кадыйского муниципального района Костромской области.
3. Опубликовать настоящее решение в информационном бюллетене «Вёшкинский вестник»
4. Настоящее решение вступает в силу со дня официального опубликования.

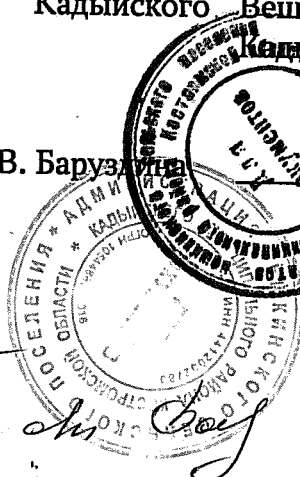
Врио главы Вёшкинского поселения Зам.Председателя Совета депутатов поселок Кадый Кадыйского Вёшкинского сельского поселения Кадыйского муниципального района



Т.В. Барузгина

  
О.В. Румянцева

  
Татьяна Верина  
врио главы  
Вёшкинского





РОССИЙСКАЯ ФЕДЕРАЦИЯ  
КОСТРОМСКАЯ ОБЛАСТЬ  
КАДЫЙСКИЙ МУНИЦИПАЛЬНЫЙ РАЙОН  
СОВЕТ ДЕПУТАТОВ ЕКАТЕРИНКИНСКОГО СЕЛЬСКОГО ПОСЕЛЕНИЯ

РЕШЕНИЕ

« 7 » мая 2024 года

№150

О преобразовании муниципальных образований,  
входящих в состав Кадыйского муниципального района  
Костромской области путем объединения всех поселений,  
входящих в состав Кадыйского муниципального района  
Костромской области и наделения вновь образованного  
муниципального образования статусом муниципального округа

Руководствуясь частью 3.1-1 статьи 13 Федерального закона 06.10.2003 года № 131-ФЗ «Об общих принципах организации местного самоуправления в Российской Федерации», Уставом муниципального образования Екатеринбургского сельское поселение Кадыйского муниципального района Костромской области, Совет депутатов Екатеринбургского сельского поселения РЕШИЛ:

1. Выразить согласие от имени населения муниципального образования Екатеринбургского сельское поселение Кадыйского муниципального района Костромской области на преобразование муниципальных образований, входящих в состав Кадыйского муниципального района путем объединения всех поселений, входящих в состав Кадыйского муниципального района Костромской области – Вешкинское сельское поселение, Екатеринбургское сельское поселение, Завражное сельское поселение, Паньковское сельское поселение, Селищенское сельское поселение, Столпинское сельское поселение, Чернышевское сельское поселение, городское поселение п.Кадый и наделения вновь образованного муниципального образования статусом муниципального округа.
2. Направить данное решение в Собрание депутатов Кадыйского муниципального района Костромской области.
3. Опубликовать настоящее решение в информационном бюллетене «Вестник Екатеринбургского»
4. Настоящее решение вступает в силу со дня официального опубликования.

Глава Екатеринбургского сельского поселения  
Кадыйского муниципального района Костромской области *И. Н. Петракова*

*Юлия Верна*  
Глава администрации  
Екатеринкинского сельского поселения  
Кадыйского муниципального района  
Костромской области: *И. Н. Петракова*  
7.05.2024г



РОССИЙСКАЯ ФЕДЕРАЦИЯ  
КОСТРОМСКАЯ ОБЛАСТЬ  
КАДЫЙСКИЙ МУНИЦИПАЛЬНЫЙ РАЙОН  
ЗАВРАЖНОЕ СЕЛЬСКОЕ ПОСЕЛЕНИЕ  
СОВЕТ ДЕПУТАТОВ  
РЕШЕНИЕ

От «07» мая 2024г.

№ 11

О преобразовании муниципальных образований,  
входящих в состав Кадыйского муниципального района  
Костромской области путем объединения всех поселений,  
входящих в состав Кадыйского муниципального района  
Костромской области и наделения вновь образованного  
муниципального образования статусом муниципального округа

Руководствуясь частью 3.1-1 статьи 13 Федерального закона 06.10.2003 года № 131-ФЗ «Об общих принципах организации местного самоуправления в Российской Федерации», Уставом муниципального образования сельское поселение Кадыйского муниципального района Костромской области, Совет депутатов Завражного сельского поселения РЕШИЛ:

1. Выразить согласие от имени населения муниципального образования Завражное сельское поселение Кадыйского муниципального района Костромской области на преобразование муниципальных образований, входящих в состав Кадыйского муниципального района путем объединения всех поселений, входящих в состав Кадыйского муниципального района Костромской области – Вешкинское сельское поселение, Екатеринкинское сельское поселение, Завражное сельское поселение, Паньковское сельское поселение, Селищенское сельское поселение, Столпинское сельское поселение, Чернышевское сельское поселение, городское поселение п.Кадый и наделения вновь образованного муниципального образования статусом муниципального округа.
2. Направить данное решение в Собрание депутатов Кадыйского муниципального района Костромской области.
3. Опубликовать настоящее решение в информационном бюллетене Вести Завражья.
4. Настоящее решение вступает в силу со дня официального опубликования.

Глава Завражного сельского поселения  
Кадыйского муниципального района  
Костромской области:



И.А.Панина

*Голова Завражного сельского поселения Кадыйского муниципального района Костромской области*  
*Иван Александрович Панина*  
*Муниципальный район Кадыйский*  
*Завражное сельское поселение*  
*Костромская область*  
*И.А. Панина*  
07.05.2024г.



РОССИЙСКАЯ ФЕДЕРАЦИЯ  
КОСТРОМСКАЯ ОБЛАСТЬ  
СОВЕТ ДЕПУТАТОВ ПАНЬКОВСКОГО СЕЛЬСКОГО ПОСЕЛЕНИЯ  
КАДЫЙСКОГО МУНИЦИПАЛЬНОГО РАЙОНА

РЕШЕНИЕ

от «07» мая 2024 года

№ 120

О ПРЕОБРАЗОВАНИИ МУНИЦИПАЛЬНЫХ ОБРАЗОВАНИЙ, ВХОДЯЩИХ В СОСТАВ КАДЫЙСКОГО МУНИЦИПАЛЬНОГО РАЙОНА КОСТРОМСКОЙ ОБЛАСТИ ПУТЕМ ОБЪЕДИНЕНИЯ ВСЕХ ПОСЕЛЕНИЙ, ВХОДЯЩИХ В СОСТАВ КАДЫЙСКОГО МУНИЦИПАЛЬНОГО РАЙОНА КОСТРОМСКОЙ ОБЛАСТИ И НАДЕЛЕНИЯ ВНОВЬ ОБРАЗОВАННОГО МУНИЦИПАЛЬНОГО ОБРАЗОВАНИЯ СТАТУСОМ МУНИЦИПАЛЬНОГО ОКРУГА

Руководствуясь частью 3.1-1 статьи 13 Федерального закона 06.10.2003 года № 131-ФЗ «Об общих принципах организации местного самоуправления в Российской Федерации», Уставом муниципального образования Паньковское сельское поселение Кадыйского муниципального района Костромской области, Совет депутатов Паньковского сельского поселения решил:

1. Выразить согласие от имени населения муниципального образования Паньковское сельское поселение Кадыйского муниципального района Костромской области на преобразование муниципальных образований, входящих в состав Кадыйского муниципального района Костромской области путем объединения всех поселений, входящих в состав Кадыйского муниципального района Костромской области – Вешкинское сельское поселение, Екатеринкинское сельское поселение, Завражное сельское поселение, Паньковское сельское поселение, Селищенское сельское поселение, Столпинское сельское поселение, Чернышевское сельское поселение, городское поселение п. Кадый и наделения вновь образованного муниципального образования статусом муниципального округа.

2. Направить данное решение в Собрание депутатов Кадыйского муниципального района Костромской области.

3. Опубликовать настоящее решение в информационном бюллетене «Паньковский вестник».

4. Настоящее решение вступает в силу со дня официального опубликования.

Глава Паньковского сельского поселения  
Кадыйского муниципального района  
Костромской области



Н. Ф. Грибина

КОПИЯ ВЕРНА  
ГЛАВА ПАНЬКОВСКОГО  
СЕЛЬСКОГО ПОСЕЛЕНИЯ  
ГРИБИНА Н. Ф.

РОССИЙСКАЯ ФЕДЕРАЦИЯ  
КОСТРОМСКАЯ ОБЛАСТЬ  
КАДЫЙСКИЙ МУНИЦИПАЛЬНЫЙ РАЙОН  
СЕЛИЩЕНСКОЕ СЕЛЬСКОЕ ПОСЕЛЕНИЕ  
СОВЕТ ДЕПУТАТОВ

РЕШЕНИЕ

от 13 мая 2024 года

№ 21

О ПРЕОБРАЗОВАНИИ МУНИЦИПАЛЬНЫХ ОБРАЗОВАНИЙ, ВХОДЯЩИХ В СОСТАВ КАДЫЙСКОГО МУНИЦИПАЛЬНОГО РАЙОНА КОСТРОМСКОЙ ОБЛАСТИ ПУТЕМ ОБЪЕДИНЕНИЯ ВСЕХ ПОСЕЛЕНИЙ, ВХОДЯЩИХ В СОСТАВ КАДЫЙСКОГО МУНИЦИПАЛЬНОГО РАЙОНА КОСТРОМСКОЙ ОБЛАСТИ И НАДЕЛЕНИЯ ВНОВЬ ОБРАЗОВАННОГО МУНИЦИПАЛЬНОГО ОБРАЗОВАНИЯ СТАТУСОМ МУНИЦИПАЛЬНОГО ОКРУГА

Руководствуясь частью 3.1-1 статьи 13 Федерального закона 06.10.2003 года № 131-ФЗ «Об общих принципах организации местного самоуправления в Российской Федерации», Уставом муниципального образования Селищенское сельское поселение Кадыйского муниципального района Костромской области, Совет депутатов Селищенского сельского поселения решил:

1. Выразить согласие от имени населения муниципального образования Селищенское сельское поселение Кадыйского муниципального района Костромской области на преобразование муниципальных образований, входящих в состав Кадыйского муниципального района путем объединения всех поселений, входящих в состав Кадыйского муниципального района Костромской области: Вешкинское сельское поселение, Екатеринкинское сельское поселение, Завражное сельское поселение, Паньковское сельское поселение, Селищенское сельское поселение, Столпинское сельское поселение, Чернышевское сельское поселение, городское поселение п.Кадый и наделения вновь образованного муниципального образования статусом муниципального округа.
2. Направить данное решение в Собрание депутатов Кадыйского муниципального района Костромской области.
3. Опубликовать настоящее решение в информационном бюллетене «Селищенский вестник»
4. Настоящее решение вступает в силу со дня официального опубликования.

Глава Селищенского сельского поселения  
Кадыйского муниципального района  
Костромской области



Е.В. Крышковец

Копия верна

Глава Селищенского сельского поселения  
Кадыйского муниципального района Костромской области

Е.В. Крышковец

РОССИЙСКАЯ ФЕДЕРАЦИЯ  
КОСТРОМСКАЯ ОБЛАСТЬ  
СОВЕТ ДЕПУТАТОВ СТОЛПИНСКОГО СЕЛЬСКОГО ПОСЕЛЕНИЯ  
КАДЫЙСКОГО МУНИЦИПАЛЬНОГО РАЙОНА

РЕШЕНИЕ

от «07» мая 2024 года

№ 174

О ПРЕОБРАЗОВАНИИ МУНИЦИПАЛЬНЫХ ОБРАЗОВАНИЙ, ВХОДЯЩИХ В СОСТАВ КАДЫЙСКОГО МУНИЦИПАЛЬНОГО РАЙОНА КОСТРОМСКОЙ ОБЛАСТИ ПУТЕМ ОБЪЕДИНЕНИЯ ВСЕХ ПОСЕЛЕНИЙ, ВХОДЯЩИХ В СОСТАВ КАДЫЙСКОГО МУНИЦИПАЛЬНОГО РАЙОНА КОСТРОМСКОЙ ОБЛАСТИ И НАДЕЛЕНИЯ ВНОВЬ ОБРАЗОВАННОГО МУНИЦИПАЛЬНОГО ОБРАЗОВАНИЯ СТАТУСОМ МУНИЦИПАЛЬНОГО ОКРУГА

Руководствуясь частью 3.1-1 статьи 13 Федерального закона 06.10.2003 года № 131-ФЗ «Об общих принципах организации местного самоуправления в Российской Федерации», Уставом муниципального образования Столпинское сельское поселение Кадыйского муниципального района Костромской области, Совет депутатов Столпинского сельского поселения РЕШИЛ:


1. Выразить согласие от имени населения муниципального образования Столпинское сельское поселение Кадыйского муниципального района Костромской области на преобразование муниципальных образований, входящих в состав Кадыйского муниципального района путем объединения всех поселений, входящих в состав Кадыйского муниципального района Костромской области – Вешкинское сельское поселение, Екатеринкинское сельское поселение, Завражное сельское поселение, Паньковское сельское поселение, Селищенское сельское поселение, Столпинское сельское поселение, Чернышевское сельское поселение, городское поселение п. Кадый и наделения вновь образованного муниципального образования статусом муниципального округа.
2. Направить данное решение в Собрание депутатов Кадыйского муниципального района Костромской области.
3. Опубликовать настоящее решение в информационном бюллетене «Столпинский вестник»
4. Настоящее решение вступает в силу со дня официального опубликования.

Глава Столпинского сельского поселения  
Кадыйского муниципального района  
Костромской области



М.А. Цыплова

*Юлия Верне. Глава Столпинского сельского поселения Кадыйского муниципального района Костромской области*



РОССИЙСКАЯ ФЕДЕРАЦИЯ  
КОСТРОМСКАЯ ОБЛАСТЬ  
СОВЕТ ДЕПУТАТОВ ЧЕРНЫШЕВСКОГО СЕЛЬСКОГО ПОСЕЛЕНИЯ  
КАДЫЙСКОГО МУНИЦИПАЛЬНОГО РАЙОНА

РЕШЕНИЕ

от «07» мая 2024 года

№ 186

О ПРЕОБРАЗОВАНИИ МУНИЦИПАЛЬНЫХ ОБРАЗОВАНИЙ, ВХОДЯЩИХ В СОСТАВ КАДЫЙСКОГО МУНИЦИПАЛЬНОГО РАЙОНА КОСТРОМСКОЙ ОБЛАСТИ ПУТЕМ ОБЪЕДИНЕНИЯ ВСЕХ ПОСЕЛЕНИЙ, ВХОДЯЩИХ В СОСТАВ КАДЫЙСКОГО МУНИЦИПАЛЬНОГО РАЙОНА КОСТРОМСКОЙ ОБЛАСТИ И НАДЕЛЕНИЯ ВНОВЬ ОБРАЗОВАННОГО МУНИЦИПАЛЬНОГО ОБРАЗОВАНИЯ СТАТУСОМ МУНИЦИПАЛЬНОГО ОКРУГА

Руководствуясь частью 3.1-1 статьи 13 Федерального закона 06.10.2003 года № 131-ФЗ «Об общих принципах организации местного самоуправления в Российской Федерации», Уставом муниципального образования Чернышевское сельское поселение Кадыйского муниципального района Костромской области, Совет депутатов Чернышевского сельского поселения решил:

1. Выразить согласие от имени населения муниципального образования Чернышевское сельское поселение Кадыйского муниципального района Костромской области на преобразование муниципальных образований, входящих в состав Кадыйского муниципального района путем объединения всех поселений, входящих в состав Кадыйского муниципального района Костромской области – Вешкинское сельское поселение, Екатеринкинское сельское поселение, Завражное сельское поселение, Паньковское сельское поселение, Селищенское сельское поселение, Столпинское сельское поселение, Чернышевское сельское поселение, городское поселение п. Кадый и наделения вновь образованного муниципального образования статусом муниципального округа.
2. Направить данное решение в Собрание депутатов Кадыйского муниципального района Костромской области.
3. Опубликовать настоящее решение в информационном бюллетене «Вести Чернышева»
4. Настоящее решение вступает в силу со дня официального опубликования.

Глава Чернышевского сельского поселения  
Кадыйского муниципального района  
Костромской области

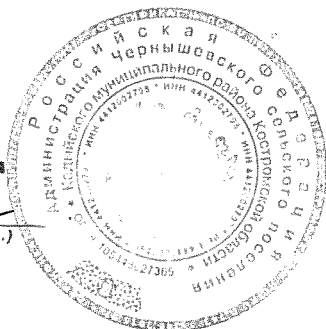


Е.В. Молькова

**КОПИЯ ВЕРНА**

Глава администрации  
Чернышевского сельского поселения  
Кадыйского муниципального района  
Костромской области *Молькова*  
(подпись Ф.И.О.)

07 мая 2024 год



РОССИЙСКАЯ ФЕДЕРАЦИЯ  
КОСТРОМСКАЯ ОБЛАСТЬ  
КАДЫЙСКИЙ МУНИЦИПАЛЬНЫЙ РАЙОН  
СОВЕТ ДЕПУТАТОВ ГОРОДСКОГО ПОСЕЛЕНИЯ ПОСЕЛОК КАДЫЙ

РЕШЕНИЕ

от «07» мая 2024 г.

№ 125

О преобразовании муниципальных образований, входящих в состав Кадыйского муниципального района Костромской области путем объединения всех поселений, входящих в состав Кадыйского муниципального района Костромской области и наделения вновь образованного муниципального образования статусом муниципального округа

В соответствии с Федеральным законом от 06.10.2003 года № 131-ФЗ «Об общих принципах организации местного самоуправления в Российской Федерации», Уставом муниципального образования городское поселение п. Кадый Кадыйского муниципального района Костромской области, Совет депутатов городского поселения п. Кадый РЕШИЛ:

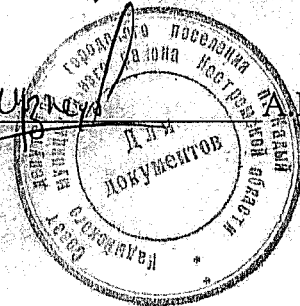
1. Выразить согласие от имени населения муниципального образования городское поселение п. Кадый Кадыйского муниципального района Костромской области на преобразование муниципальных образований, входящих в состав Кадыйского муниципального района Костромской области – Вешкинское сельское поселение, Екатеринкинское сельское поселение, Завражное сельское поселение, Паньковское сельское поселение, Селищенское сельское поселение, Столпинское сельское поселение, Чернышевское сельское поселение, городское поселение п. Кадый и наделения вновь образованного муниципального образования статусом муниципального округа.
2. Направить данное решение в Собрание депутатов Кадыйского муниципального района Костромской области.
3. Опубликовать настоящее решение в информационном бюллетене «Кадыйские вести»
4. Настоящее решение вступает в силу со дня официального опубликования.

Глава городского поселения поселок Кадый Кадыйского муниципального района

Председатель Совета депутатов городского поселения поселок Кадый Кадыйского муниципального района

В.А. Чистяков

В. Кузнецов



**КОПИЯ  
ВЕРНА**

секретарь Вал. Т. М. [Signature]



РОССИЙСКАЯ ФЕДЕРАЦИЯ  
КОСТРОМСКАЯ ОБЛАСТЬ  
СОБРАНИЕ ДЕПУТАТОВ КАДЫЙСКОГО МУНИЦИПАЛЬНОГО РАЙОНА

РЕШЕНИЕ

« 14 » мая 2024 года

№ 758

О ЗАКОНОДАТЕЛЬНОЙ ИНИЦИАТИВЕ

В соответствии с Федеральным законом от 06 октября 2003 года № 131-ФЗ «Об общих принципах организации местного самоуправления в Российской Федерации», с учетом мнения населения Кадыйского муниципального района, Собрание депутатов Кадыйского муниципального района Костромской области **р е ш и л о**:

1. Одобрить преобразование муниципальных образований, входящих в состав Кадыйского муниципального района Костромской области путем объединения всех поселений, входящих в состав Кадыйского муниципального района Костромской области – Вешкинское сельское поселение, Екатеринкинское сельское поселение, Завражное сельское поселение, Паньковское сельское поселение, Селищенское сельское поселение, Столпинское сельское поселение, Чернышевское сельское поселение, городского поселения поселок Кадый и наделения вновь образованного муниципального образования статусом муниципального округа, в границах преобразованного муниципального образования, указанного в настоящем пункте, с административным центром в п. Кадый.

2. Внести в порядке законодательной инициативы в Костромскую областную Думу проект закона Костромской области «О преобразовании муниципальных образований, входящих в состав Кадыйского муниципального района Костромской области, и внесении изменений в отдельные законодательные акты Костромской области» (прилагается).

3. Поручить главе Кадыйского муниципального района представлять данный законопроект в Костромской областной Думе.

4. Настоящее решение вступает в силу со дня его официального опубликования в информационном бюллетене «Муниципальный вестник».

Глава Кадыйского  
муниципального района  
Е.Ю.Большаков

Председатель Собрания депутатов  
Кадыйского муниципального района  
М.А.Цыплова



Копия верна  
Председатель Собрания депутатов  
Кадыйского муниципального района

*Смирнова А.И.*

СПИСОК  
ЖИТЕЛЕЙ ВЁШКИНСКОГО СЕЛЬСКОГО ПОСЕЛЕНИЯ КАДЫЙСКОГО  
МУНИЦИПАЛЬНОГО РАЙОНА КОСТРОМСКОЙ ОБЛАСТИ  
ПРИСУТСТВУЮЩИХ НА ПУБЛИЧНЫХ СЛУШАНИЯХ  
02.05.2024 г.

1. Румянцева О.В.
2. Баруздина Т.В.
3. Мацуева Н.В.
4. Сперанская Г.Н.
5. Догадаев А.А.
6. Большакова О.М.
7. Смирнова Т.Б.
8. Голубева А.В.
9. Лебедева Л.Б.
10. Маслов А.А.
11. Куликов И.С.
12. Лебедева Т.В.
13. Дряблова Л.К.
14. Воронина М.Н.
15. Бутова М.А.
16. Иванова Л.В.
17. Комзарева А.А.
18. Белехова М.М.
19. Буду И.Н.
20. Урсаки А.Г.
21. Урсаки В.
22. Наумова Н.А.

Топина Верона  
Бригадир  
Вешкинского  
с/пос.



Т. Баруздина

**Публичные слушания по вопросу «О преобразовании муниципальных образований, входящих в состав Кадыйского муниципального района Костромской области путем объединения всех поселений, входящих в состав Кадыйского муниципального района и наделения вновь образованного муниципального образования статусом муниципального округа».**

**ПРОТОКОЛ**

26 апреля 2024 г.

№ 2

Место проведения: зал заседаний администрации Кадыйского муниципального района

Председательствующий:

Цыпова Марина Александровна —  
председатель Собрания депутатов

Приглашены:

Большаков Е.Ю. – глава Кадыйского  
муниципального района


Ларионова В.В. – руководитель аппарата  
администрации Кадыйского муниципального района

Председатели постоянных комиссий и депутаты  
Собрания депутатов;

Главы поселений муниципального района;  
Представители организаций и учреждений;  
Представители общественного Совета, отделений  
политических партий и общественных объединений  
района;  
Представители районной общественно-политической  
газеты «Родной край»;  
Представители прокуратуры;  
Население Кадыйского муниципального района;

**Порядок проведения публичных слушаний следующий:**

- 10.00- 10.05 Вступительное слово председательствующего
- 10.05-10.15 Доклад Большакова Е.Ю. – главы Кадыйского муниципального района
- 10.15-10.25 Ответы на вопросы
- 10.25-10.30 Время для предложений, замечаний, сообщений
- 10.30-10.35 Обсуждение проекта рекомендаций



Копия верна  
секретарь Собрания депутатов  
Кадыйского муниципального района

*Смирнова А.И.*



**10.35-10.40** Подведение итогов

Вступительное слово председательствующего:

***Уважаемые участники публичных слушаний!***

Проект вынесен на публичные слушания решением Собрания депутатов от 11 апреля 2024 года № 750 «О преобразовании муниципальных образований, входящих в состав Кадыйского муниципального района Костромской области путем объединения всех поселений, входящих в состав Кадыйского муниципального района и наделения вновь образованного муниципального образования статусом муниципального округа».

Публичные слушания назначены и проводятся в целях реализации права населения на осуществление местного самоуправления, выявления мнения граждан о проекте решения «О преобразовании муниципальных образований, входящих в состав Кадыйского муниципального района Костромской области путем объединения всех поселений, входящих в состав Кадыйского муниципального района и наделения вновь образованного муниципального образования статусом муниципального округа».

Проект решения Собрания депутатов от 11 апреля 2024 года № 750 был опубликован в Муниципальном вестнике от 11 апреля 2024 года № 412 и размещен на официальном сайте администрации Кадыйского муниципального района.

Предлагается следующий порядок проведения публичных слушаний:


- 10.00- 10.05** Вступительное слово председательствующего
- 10.05-10.15** Доклад Большакова Е.Ю. – главы Кадыйского муниципального района
- 10.15-10.25** Ответы на вопросы
- 10.25-10.30** Время для предложений, замечаний, сообщений
- 10.30-10.35** Обсуждение проекта рекомендаций
- 10.35-10.40** Подведение итогов

**Большаков Е.Ю.:**

Уважаемые участники публичных слушаний!

11 апреля т.г. Собрание депутатов Кадыйского муниципального района по предложению администрации Кадыйского муниципального района, выступило с инициативой преобразования муниципальных образований, входящих в состав муниципального района, путем объединения всех поселений, входящих в состав муниципального района, и наделения вновь образованного муниципального образования статусом муниципального округа.

Соответствующее решение Собрания депутатов Кадыйского муниципального района Костромской области было принято 11 апреля т.г. и в этот же день, 11.04.2024 г, опубликовано в информационном бюллетене «Муниципальный вестник» № 412, с которым можно ознакомиться на официальном сайте администрации Кадыйского муниципального района, центральной библиотеке п.Кадый, так же оно было направлено в представительные органы всех муниципальных образований для организации обсуждения



Копия верна  
секретарь Собрания депутатов  
Кадыйского муниципального района

*Секретарь Собрания депутатов Е.И.*

вопроса о преобразовании и принятия, с учетом результатов публичных слушаний, соответствующих решений в установленном порядке.

Все Советы депутатов поселений Кадыйского муниципального района на своих заседаниях, прошедших 12 апреля т.г, поддержали инициативу Собрания депутатов Кадыйского муниципального района об объединении всех поселений, входящих в состав Кадыйского муниципального района и наделения вновь образованного муниципального образования статусом муниципального округа. Публичные слушания по данному вопросу пройдут в сельских поселениях муниципального района 2 и 3 мая, в городском поселении п.Кадый - завтра, 27.04.2024 года. Публичные слушания проходят в соответствии с Федеральным законом от 06.10.2003 года №131-ФЗ « Об общих принципах организации местного самоуправления в Российской Федерации» с целью выявления мнения жителей и оценки их отношения к рассматриваемому вопросу. Участники публичных слушаний имеют возможность обобщить результаты обсуждения данного вопроса и принять соответствующее Заключение, которое будет направлено в Собрание депутатов Кадыйского муниципального района для его учета депутатами при обсуждении и утверждении пакета документов, необходимых для внесения законопроекта «О преобразовании муниципальных образований, входящих в состав Кадыйского муниципального района « в Костромскую областную Думу.

Уважаемые присутствующие!

Преобразование поселений, входящих в состав муниципального района, осуществляется в целях ускорения социально-экономического развития территории и повышения уровня жизни населения с учетом сложившейся социальной и иной инфраструктуры, необходимой для самостоятельного решения органами местного самоуправления вопросов местного значения и осуществления ими полномочий, переданных федеральными законами и законами Костромской области.

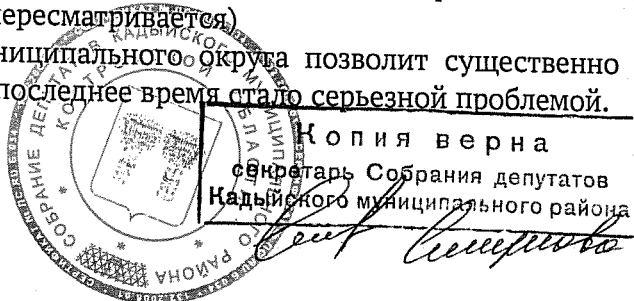
Имеет место тот факт, что ряд вопросов местного значения сельских поселений ( ст.14 ФЗ от 06.10.2003 года №131 – ФЗ «Об общих принципах организации местного самоуправления в Российской Федерации) полноценно не могут быть решены собственными силами поселений. Так, например, решением Собрания депутатов Кадыйского муниципального района только в декабре 2023 года по этой причине с уровня городского и сельских поселений на уровень района передан значительный перечень полномочий, более 20, например, в части, касающейся, контрольно-счетной деятельности, внутреннего финансового контроля, разработки и реализации инвестиционных программ, подготовки документации по ремонту муниципального жилья, выдаче разрешений на строительство, контроля за выполнением ремонтно-строительных работ, разработки муниципальных программ и другие.

Что касается бюджета, то он будет единым, а поэтому более централизованным, расширяющим финансовые возможности полномочий в решении вопросов местного значения и предполагающим равномерное распределение бюджетных средств.

К тому же, объем финансирования на муниципальный округ увеличится. Так, в бюджете Кадыйского муниципального района в 2024 году предусмотрена дотация на выравнивание бюджетной обеспеченности в сумме 80 млн. 960,0 тыс. руб., в бюджетах городского и сельских поселений 6 млн. 335,0 тыс. руб., т.е. в доходах консолидированного бюджета Кадыйского муниципального района предусмотрена дотация на выравнивание бюджетной обеспеченности в сумме 87 млн. 295,0 тыс. руб.

При преобразовании Кадыйского муниципального района в муниципальный округ, дотация на выравнивание бюджетной обеспеченности составит 115 млн. 331,0 тыс. руб., увеличение дотации на 28 млн. 036,0 тыс. руб. (Дотация на выравнивание бюджетной обеспеченности в течение года не пересматривается)

Формирование единого муниципального округа позволит существенно избежать «кадрового голода» на селе, что за последнее время стало серьезной проблемой.



По состоянию на сегодняшний день 10 муниципальных районов Костромской области уже преобразовались в округ, 4 будут преобразованы в текущем году.

Преобразование муниципальных образований, входящих в состав Кадыйского муниципального района, не влечет за собой изменение статуса населенных пунктов, входящих в состав района, а также изменение или прекращение предоставления мер социальной поддержки, установленных федеральным законодательством и законодательством Костромской области для отдельных категорий граждан, проживающих и (или) работающих в сельских населенных пунктах.

Как показала региональная практика, опыт работы коллег в новой системе позволил достигнуть лишь положительную динамику во всех сферах деятельности, а рисков относительно населения, чего больше всего боялись все, не возникало и не прогнозируется в дальнейшем.

Уважаемые участники публичных слушаний! Я прошу поддержать инициативу Собрания депутатов Кадыйского муниципального района о преобразовании муниципального района в муниципальный округ.

**Цыплова М.А.:** Уважаемые присутствующие, задаем вопросы.

**Вихарева И.Н.:** Изложу свое мнение, касаясь этого вопроса. В процессе жизни наш район имел численность населения около 21 тыс., на данный момент численность населения составляет 5,7 тыс. человек. В связи с оттоком молодого поколения «в город», мы остались с тем, что есть. Мы все стараемся жить лучше, улучшать свои условия и это требует пополнения финансовых средств в бюджет. Главы поселений прекрасно понимают, что с теми бюджетами, которые сейчас существуют на селе, осуществлять какие-то глобальные программы и проекты просто нереально. Поэтому я вижу положительные моменты в 87-ФЗ, я считаю, что он направлен не столько на оптимизацию кадров, сколько на возможность участия и получения финансовой поддержки от Федерального бюджета. Я понимаю, что безболезненно выйти из района в округ для всех не получится, население привыкло обращаться по всем вопросам непосредственно к главе поселения, но время никуда не денешь, перемен не избежать. Обращение ведь можно подать в письменном виде, также никто не отменял электронные обращения.

Мне кажется, имеет смысл одобрить данную инициативу, чтобы мы принимали участие в федеральных программах и улучшали жизнь «на селе».

**Цыплова М.А.:** Спасибо, Ирина Николаевна. Кто еще желает высказаться? Сегодня здесь присутствует председатель общественного совета Любовь Николаевна.

**Соловьева Л.Н.:** Всем добрый день. Вопрос преобразования Кадыйского района в Кадыйский округ мы обсудили с членами общественного Совета, каждый высказал свою мысль, никто не высказался «против». Мы поддерживаем данную инициативу о преобразовании. Мы, конечно, понимаем, что процедура эта очень болезненная, в поселениях работают молодые специалисты, которые останутся без работы. К этому вопросу мы шли уже давно, постепенно, но настойчиво и не зря на район переданы полномочия от поселений. В округе, как сказал Евгений Юрьевич, бюджет будет единый, из него будут выполняться вопросы местного значения, бюджет будет увеличен. Для специалистов сохраняются на селе льготы, в поселениях останется по одному человеку, который будет исполнять свои должностные обязанности.

**Цыплова М.А.:** Спасибо, Любовь Николаевна. Еще вопросы есть?



Копия верна  
Секретарь Собрания депутатов  
Кадыйского муниципального района

*С.М. Соловьева*

**Вихарева И.Н.:** Какой рабочий день будет у оставшегося специалиста в поселении и заработная плата?

**Большаков Е.Ю.:** Как я ранее говорил, заработная плата будет не ниже и полный рабочий день.

**Солопов А.С.:** А сколько останется специалистов?

**Большаков Е.Ю.:** По одному специалисту.

**Солопов А.С.:** Будет выделен транспорт?

**Большаков Е.Ю.:** На счет транспорта разговор идет, думаю что в большинстве останется транспорт.

**Солопов А.С.:** То есть будет транспорт и водитель?

**Большаков Е.Ю.:** Если мы этот вопрос решим, то водитель будет устроен в организации, которая будет управлять территориями, но проживать в том населенном пункте. Пока планы такие.

**Камбулов Ю.А.:** У водителя зарплата останется такой же?

**Большаков Е.Ю.:** Сейчас структура еще не сформирована, в зависимости от нагрузки будет рассчитана заработная плата.

**Цыплова М.А.:** Со дня опубликования настоящего проекта, все жители района, политические партии, общественные объединения, инициативные группы граждан имели возможность высказать свои замечания и предложения.

Замечаний и предложений не поступило.

Уважаемые присутствующие, по проекту решения «О преобразовании муниципальных образований, входящих в состав Кадыйского муниципального района Костромской области путем объединения всех поселений, входящих в состав Кадыйского муниципального района и наделения вновь образованного муниципального образования статусом муниципального округа» имеются вопросы, предложения?

Вопросов не поступило.

Председательствующий Цыплова М.А. ознакомила участников публичных слушаний с проектом рекомендаций (Приложение 1).

Замечаний по проекту в ходе публичных слушаний не поступило.

#### РЕШИЛИ:

1. Рассмотреть на очередном заседании и принять решение Собрания депутатов Кадыйского муниципального района Костромской области «О преобразовании муниципальных образований, входящих в состав Кадыйского муниципального района, и наделения вновь образованного муниципального образования статусом муниципального округа.

2. Ходатайствовать перед Костромской областной Думой о преобразовании муниципальных образований, входящих в состав Кадыйского муниципального района, путем объединения всех поселений, входящих в состав муниципального района, и наделения вновь образованного муниципального образования статусом муниципального округа.

3. Внести в установленном порядке в Костромскую областную Думу в порядке законодательной инициативы проект закона Костромской области «О преобразовании муниципальных образований, входящих в состав Кадыйского муниципального района Костромской области, об организации местного самоуправления на территории



Копия верна  
секретарь Собрания депутатов  
Кадыйского муниципального района

*С.И. Смирнова*

Кадыйского муниципального района Костромской области и внесении изменений в закон Костромской области «Об установлении границ муниципальных образований в Костромской области и наделении их статусом».

4. Опубликовать настоящие рекомендации публичных слушаний по вопросу «О преобразовании муниципальных образований, входящих в состав Кадыйского муниципального района Костромской области путем объединения всех поселений, входящих в состав Кадыйского муниципального района и наделения вновь образованного муниципального образования статусом муниципального округа» в информационном бюллетене «Муниципальный вестник».

Голосовали: «за» - 52 чел., «против» - нет, «воздержались» - 1 чел..


Приложение: на 1 листе.

Председатель Собрании депутатов  
Кадыйского муниципального района

М.А.Цыплова



Копия верна  
секретарь Собрании депутатов  
Кадыйского муниципального района



**Рекомендации  
публичных слушаний по вопросу:**

**«О преобразовании муниципальных образований, входящих в состав Кады́йского муниципального района Костромской области путем объединения всех поселений, входящих в состав Кады́йского муниципального района и наделения вновь образованного муниципального образования статусом муниципального округа»**

26 апреля 2024 года

п. Кады́й

Заслушав доклад главы Кады́йского муниципального района Е.Ю.Большакова, председателя Собрания депутатов Кады́йского муниципального района М.А.Цыплову, обсудив проект решения «О преобразовании муниципальных образований, входящих в состав Кады́йского муниципального района Костромской области путем объединения всех поселений, входящих в состав Кады́йского муниципального района и наделения вновь образованного муниципального образования статусом муниципального округа», участники публичных слушаний отмечают следующее:

Население Кады́йского муниципального района Костромской области выражает свое согласие по вопросу «О преобразовании муниципальных образований, входящих в состав Кады́йского муниципального района Костромской области путем объединения всех поселений, входящих в состав Кады́йского муниципального района и наделения вновь образованного муниципального образования статусом муниципального округа».

Проанализировав проект решения Собрания депутатов Кады́йского муниципального района «О преобразовании муниципальных образований, входящих в состав Кады́йского муниципального района Костромской области путем объединения всех поселений, входящих в состав Кады́йского муниципального района и наделения вновь образованного муниципального образования статусом муниципального округа», участники публичных слушаний рекомендуют:

**Собранию депутатов Кады́йского муниципального района:**

1. Рассмотреть на очередном заседании и принять решение Собрания депутатов Кады́йского муниципального района Костромской области «О преобразовании муниципальных образований, входящих в состав Кады́йского муниципального района, и наделения вновь образованного муниципального образования статусом муниципального округа.



Копия верна  
секретарь Собрания депутатов  
Кады́йского муниципального района

*Сем. Смирнов А.И.*

2. Ходатайствовать перед Костромской областной Думой о преобразовании муниципальных образований, входящих в состав Кадыйского муниципального района, путем объединения всех поселений, входящих в состав муниципального района, и наделения вновь образованного муниципального образования статусом муниципального округа.

3. Внести в установленном порядке в Костромскую областную Думу в порядке законодательной инициативы проект закона Костромской области « О преобразовании муниципальных образований, входящих в состав Кадыйского муниципального района Костромской области, об организации местного самоуправления на территории Кадыйского муниципального района Костромской области и внесении изменений в закон Костромской области «Об установлении границ муниципальных образований в Костромской области и наделении их статусом».

4. Опубликовать настоящие рекомендации публичных слушаний по вопросу «О преобразовании муниципальных образований, входящих в состав Кадыйского муниципального района Костромской области путем объединения всех поселений, входящих в состав Кадыйского муниципального района и наделения вновь образованного муниципального образования статусом муниципального округа» в информационном бюллетене «Муниципальный вестник».

Председательствующий:

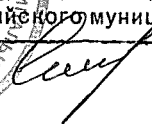
Председатель Собрания депутатов  
Кадыйского муниципального района



М.А.Цыплова



Копия верна  
секретарь Собрания депутатов  
Кадыйского муниципального района

  
Цыплова А.А.

## ПРОТОКОЛ

публичных слушаний Вёшкинского сельского поселения Кады́йского муниципального района Костромской области

Дата проведения: 02 мая 2024 г.

Место проведения: Костромская область, Кады́йский район, п. Вёшка, ул. Островская, дом 1а, здание Вёшкинского СДК

Время проведения: 14-00 час.

Присутствовали: Большаков Е.Ю. – глава Кады́йского муниципального района, Ларионов В.В. – Руководитель аппарата администрации Кады́йского муниципального района жители Вёшкинского сельского поселения – 22 человека (список прилагается)

Председатель слушаний: Румянцева Ольга Васильевна

Секретарь: Баруздина Татьяна Васильевна

### ПОВЕСТКА ДНЯ:

1. О преобразовании муниципальных образований, входящих в состав Кады́йского муниципального района Костромской области путем объединения всех поселений, входящих в состав Кады́йского муниципального района Костромской области. – Вёшкинское сельское поселение, Екатеринкинское сельское поселение, Завражное сельское поселение, Паньковское сельское поселение, Селищенское сельское поселение, Столпинское сельское поселение, Чернышевское сельское поселение, городское поселение п.Кады́й и наделения вновь образованного муниципального образования статусом муниципального округа

**СЛУШАЛИ:** Румянцеву О.В. – заместителя председателя Совета депутатов поселения Кады́йского муниципального района, которая проинформировала об инициативе районного Собрания депутатов Кады́йского муниципального района преобразовании муниципальных образований, входящих в состав Кады́йского муниципального района путем объединения всех поселений, входящих в его состав и наделении вновь образованного муниципального образования статусом муниципального округа (доклад прилагается)

Жители Вёшкинского сельского поселения задавали вопросы главе Кады́йского Кады́йского муниципального района Большакову Евгению Юрьевичу:

Куликов И.С.: Кто останется в администрации поселения? Будет ли человек на месте к которому можно будет обратиться?

Ответ: Да, на месте останется глава, только в роли специалиста.

Маслов А.А.: Когда будет округ?

Ответ: С 1 декабря 2024 г. будет округ. Все полномочия и координационные действия перейдут на главу района, а специалисты поселений будут заниматься только хозяйственной деятельностью. От каждого поселения в Думу округа будут выбраны депутаты.

Бутова М.А.: Будет округ, про нас все забудут

Ответ: Нет, Вы не будете заброшены. В следующем году на благоустройство поселений будет выделено 28 млн руб.

Дряблова Л.К.: А как голосуют жители других поселений?

Ответ: Везде где мы сегодня побывали, все поддерживают вопрос «О преобразовании муниципальных образований, входящих в состав Кады́йского муниципального района Костромской области, путем объединения всех поселений, входящих в состав Кады́йского муниципального района, и наделения вновь образованного муниципального образования статусом муниципального округа».

**РЕШИЛИ:** 1. Выразить согласие с мнением Совета депутатов Вёшкинского сельского поселения Кады́йского муниципального района Костромской области «О преобразовании муниципальных образований, входящих в состав Кады́йского

*Юлия Верина*  
*Сергей Маврин*  
*Величинского от*

*Т. Баруздина*





муниципального района Костромской области, путем объединения всех поселений, входящих в состав Кадыйского муниципального района, и наделения вновь образованного муниципального образования статусом муниципального округа».

2. Рекомендовать Совету депутатов Вёшкинского сельского поселения поддержать вопрос «О преобразовании муниципальных образований, входящих в состав Кадыйского муниципального района Костромской области, путем объединения всех поселений, входящих в состав Кадыйского муниципального района, и наделения вновь образованного муниципального образования статусом муниципального округа».

**ГОЛОСОВАЛИ:** «ЗА» - 22 чел.

«Против» - нет

«Воздержались» - нет

В заключении Большаков Е.Ю. поблагодарил присутствующих, что приняли участие в публичных слушаниях и выразили своё мнение.


Председатель публичных слушаний:

Румянцева О.В.

Секретарь:

Баруздина Т.В.

Татьяна Сергеевна  
Брикошанин  
Кеминского с/п



Сергей Баруздин

**Протокол № 3**  
**Собрания граждан Екатеринкинского сельского поселения Кадыйского**  
**муниципального района**

02.05.2024г.

Место проведения: д. Екатеринкино, ул. Новая Екатеринкинский сельский клуб

Время проведения: 10-00 часов

Присутствовали: Большаков Евгений Юрьевич глава Кадыйского муниципального района

Ларионова Валентина Витальевна управляющая делами администрации Кадыйского муниципального района

Галина Николаевна Петракова глава администрации Екатеринкинского сельского поселения

Жители Екатеринкинского сельского поселения - 22 человека.

**Повестка дня:**

1. О преобразования муниципальных образований, входящих в состав Кадыйского муниципального района Костромской области, путем объединения всех поселений, входящих в состав Кадыйского муниципального района, и наделения вновь образованного муниципального образования статусом муниципального округа.

**Слушали главу Екатеринкинского сельского поселения Петракову Г.Н.**, она сказала, что сегодня на повестке собрания выносится вопрос о преобразовании Екатеринкинского сельского поселения и объединения сельских поселений входящих в состав Кадыйского муниципального района и наделения вновь образованного муниципального образования статусом муниципального округа.

Объединение сельских поселений в Костромской области проходит уже не первый год. В течении 2024 года по Костромской области планируется провести преобразования в 4 муниципальных районах.

Я считаю, что необходимость объединения и нашего поселения назрела. Наше сельское поселение малочисленное в основном на его территории проживают граждане пенсионного возраста. И поэтому у администрации всё чаще и чаще возникают вопросы с привлечением рабочей силы на выполнение муниципальных задач. Возникают проблемы с разгребанием дорог в зимнее время, так как нет постоянного рабочего на трактор. Также возникают трудности по привлечению трудовой силы на благоустройство территории населённых пунктов, проведения противопожарных мероприятий и другое. После объединения сельских поселений в округ, в сельском поселении будет работать специалист, который непосредственно будет заниматься проблемами, возникшими на его территории и доводить их для решения руководству объединённого округа. Все организации находящиеся на территории Екатеринкинского сельского поселения останутся и будут функционировать.

Вопросами по содержанию дорог, водоснабжению, электроснабжению, водоотведению, теплоснабжению будут заниматься отдельные организации. Которые сформированы и работают на территории Кадыйского муниципального района.

Слушали главу Кадыйского муниципального района Е.Ю. Большакова он сказал, что в связи с преобразованием администрацией Костромской области району будет выделено 28 миллионов рублей на выравнивание бюджетной обеспеченности. Денежные средства будут направлены на решение вопросов в объединенных поселениях. Кадровый вопрос в сельских поселения очень злободневен. Встают трудности не только с кандидатами на рабочие должности, но и с выбором граждан на пост главы сельского поселения, так как проживают в сельских поселениях в основном жители старшего нетрудоспособного возраста.

Численный состав населения по Кадыйскому району с каждым годом уменьшается. Сейчас численность населения по району составляет 5,5 тысяч человек. Значительная часть полномочий сельских поселений перешла на администрацию Кадыйского муниципального района.

Задали вопросы:

Ахмедова Т.А д. Екатеринкино: Когда произойдет объединение сельских поселений

Ответ: в декабре 2024 года

Слушали главу Екатеринкинского сельского поселения Петракову Г.Н., она предложила жителям сельского поселения провести голосование за преобразование Екатеринкинского сельского поселения и объединение сельских поселений входящих в состав Кадыйского муниципального района и наделения вновь образованного муниципального образования статусом муниципального округа.

Результаты голосования:

«За» - 23 человека

«Против» - нет.

« Воздержались»- нет.

Председатель собрания

Секретарь



*Г.Н. Петракова*

Г.Н. Петракова

*Н.В. Сперанская*

Н.В. Сперанская

*Копия верна  
Главе администрации  
Екатеринкинского сельского  
поселения Кадыйского  
Костромской области*



*Г.Н. Петракова*  
7.05.2024г.

## ПРОТОКОЛ

публичных слушателей Завражного сельского поселения Кадыйского муниципального района Костромской области

Место проведения: актовъй зал администрации Завражного сельского поселения с.Завражье ул.Садовая д.11

Время проведения: 10.00

Присутствовали: глава Кадыйского муниципального района Большаков Е.Ю., управляющая делами администрации Кадыйского муниципального района Ларионнова В.В., глава Завражного сельского поселения Панина И.А., специалисты администрации: Евгенова Л.Ф., Тарасова Н.В., количество населения – 19 человек.

Всего присутствует: 24 чел.

Председательствующий: глава поселения – Панина И.А.

Секретарь: Киселева Т.Л.

### ПОВЕСТКА ДНЯ:

1. О преобразовании муниципальных образований, входящих в состав Кадыйского муниципального района Костромской области, путем объединения всех поселений, входящих в состав Кадыйского муниципального района, и наделения вновь образованного муниципального образования статусом муниципального округа.

**Слушали:** Панину И.А. главу Завражного сельского поселения Кадыйского муниципального района, которая проинформировала об инициативе районного Собрания депутатов Кадыйского муниципального района о преобразовании муниципальных образований, входящих в состав Кадыйского муниципального района путем объединения всех поселений, входящих в его состав и наделения вновь образованного муниципального образования статусом муниципального округа.

Большакова Е.Ю. главу Кадыйского муниципального района, который доступно проинформировал жителей о преимуществах преобразования района в округ.

**Выступили** жители поселения: Аристова М.В., которая поинтересовалась статусом главы поселения после преобразования района в округ, наличием транспорта в бывших сельских поселениях; Пахомова Н.Л. обратилась по поводу обустройства колодца в деревне Прозорово, а также с вопросом, куда обращаться в случае каких-либо проблем. Иванова Т.В. обратилась по поводу асфальтирования проезжей части деревни Прозорово.

**Решили:** 1. Выразить согласие с мнением Собрания депутатов Кадыйского муниципального района Костромской области «О преобразовании муниципальных образований, входящих в состав Кадыйского муниципального района Костромской области, путем объединения всех поселений, входящих в состав Кадыйского муниципального района, и наделения вновь образованного муниципального образования статусом муниципального округа».

2.Рекомендовать Совету депутатов Завражного сельского поселения поддержать вопрос «О преобразовании муниципальных образований, входящих в состав Кадыйского муниципального района Костромской области, путем объединения всех поселений, входящих в состав Кадыйского муниципального района, и наделения вновь образованного муниципального образования статусом муниципального округа».

**Голосовали :**

«ЗА» - 18 чел.

«Против»- 0 чел.


«Воздержались» - 4 чел.

Председатель публичных слушаний :

И.А.Панина

Секретарь:

Т.Л.Киселева



07.05.2014.

И.А. Панина

## ПРОТОКОЛ

публичных слушаний Паньковского сельского поселения Кадыйского муниципального района Костромской области

Место проведения: здание СДК д. Паньково, ул. Молодёжная, д.15

Время проведения: 15:30

Присутствовали: глава Кадыйского муниципального района Большаков Евгений Юрьевич, руководитель аппарата управления администрации Кадыйского муниципального района Ларионова Валентина Витальевна, глава Паньковского сельского поселения Грибина Наталия Фёдоровна, количество населения - 15 человек

Всего присутствует: 18 чел.

Председательствующий: глава поселения Грибина Наталия Фёдоровна

Секретарь: специалист по работе с населением Шаронова Татьяна Викторовна

### ПОВЕСТКА ДНЯ:

1. О преобразовании муниципальных образований, входящих в состав Кадыйского муниципального района Костромской области путем объединения всех поселений, входящих в состав Кадыйского муниципального района Костромской области - Вешкинское сельское поселение, Екатеринкинское сельское поселение, Завражное сельское поселение, Паньковское сельское поселение, Селищенское сельское поселение, Столпинское сельское поселение, Чернышевское сельское поселение, городское поселение п.Кадый и наделения вновь образованного муниципального образования статусом муниципального округа

Слушали: Грибину Н.Ф. главу Паньковского сельского поселения Кадыйского муниципального района, которая проинформировала об инициативе районного Собрания депутатов Кадыйского муниципального района о преобразовании муниципальных образований, входящих в состав Кадыйского муниципального района путем объединения всех поселений, входящих в его состав и наделения вновь образованного муниципального образования статусом муниципального округа.

Выступила жительница поселения: Кукушкина Надежда Николаевна - не скажется ли в худшую сторону преобразование в муниципальный округ на жителей поселения?

Ответ: Грибина Н.Ф. права и интересы жителей ущемлены не будут, будет одна глава, одна администрация, один центр принятия решений, все жители как и раньше смогут по всем вопросам обратиться к специалисту.

Выступила жительница поселения: Старова Валентина Николаевна предложила согласится с предложенным проектом решения Совета депутатов Паньковского сельского поселения Кадыйского района Костромской области «О преобразовании муниципальных образований, входящих в состав Кадыйского муниципального района Костромской области, путем объединения всех поселений, входящих в состав Кадыйского муниципального района, и наделения вновь образованного муниципального образования статусом муниципального округа».

### Решили:

1. Выразить согласие с мнением Собрания депутатов Кадыйского муниципального района Костромской области «О преобразовании муниципальных образований, входящих в состав Кадыйского муниципального района Костромской области, путем объединения всех поселений, входящих в состав Кадыйского муниципального района, и наделения вновь образованного муниципального образования статусом муниципального округа».

КОПИЯ ВЕРНА  
ГЛАВА ПАНЬКОВСКОГО  
СЕЛЬСКОГО ПОСЕЛЕНИЯ  
ГРИБИНА Н.Ф.

2. Рекомендовать Совету депутатов Паньковского сельского поселения поддержать вопрос «О преобразовании муниципальных образований, входящих в состав Кадынского муниципального района Костромской области, путем объединения всех поселений, входящих в состав Кадынского муниципального района, и наделения вновь образованного муниципального образования статусом муниципального округа».

Голосовали :

«ЗА» - 16 чел.

«Против» - 0 чел.


«Воздержались» - 0 чел.

Председатель публичных слушаний:

Н.Ф. Грибина

Секретарь:

Т.В. Шаронова



КОПИЯ ВЕРНА  
ГЛАВА ПАНЬКОВСКОГО  
СЕЛЬСКОГО ПОСЕЛЕНИЯ  
ГРИБИНА Н.Ф.

## ПРОТОКОЛ

публичных слушателей Селищенского сельского поселения  
Кадыйского муниципального района Костромской области

Место проведения: д. Селище

Дата: 02 мая 2024 года

Время проведения: 12.00

Присутствовали:

Большаков Е.Ю., глава Кадыйского муниципального района

Ларионова В.В., руководитель аппарата администрации Кадыйского  
муниципального района

Крышковец Е.В., глава Селищенского сельского поселения

Шаронова О.Н., главный специалист администрации Селищенского сельского  
поселения

Всего присутствует: 12 чел.

Председательствующий: Крышковец Е.В., глава Селищенского сельского  
поселения

Секретарь: Шаронова О.Н., главный специалист администрации Селищенского  
сельского поселения

## ПОВЕСТКА ДНЯ:

1. О преобразовании муниципальных образований, входящих в состав Кадыйского муниципального района Костромской области путем объединения всех поселений, входящих в состав Кадыйского муниципального района Костромской области – Вешкинское сельское поселение, Екатеринкинское сельское поселение, Завражное сельское поселение, Паньковское сельское поселение, Селищенское сельское поселение, Столпинское сельское поселение, Чернышевское сельское поселение, городское поселение п.Кадый и наделения вновь образованного муниципального образования статусом муниципального округа

**Слушали:** Крышковец Елену Валерьевну, глава Селищенского сельского поселения, которая проинформировала об инициативе районного Собрания депутатов Кадыйского муниципального района о преобразовании муниципальных образований, входящих в состав Кадыйского муниципального района путем объединения всех поселений, входящих в его состав и наделении вновь образованного муниципального образования статусом муниципального округа и тд.

**Выступили** жители поселения:

Ипполитова Надежда Сергеевна высказала опасение по поводу финансирования проектов на территории бывших поселений, где нет социальной сферы, мало муниципальных учреждений. Очень много непонятого. От этого тревожно. Что с нами будет, правильно ли поступаем - покажет время.

Украинцева Юлия Валерьевна задала вопрос по поводу муниципального имущества. Кому перейдут объекты недвижимости, находящиеся в казне поселения. Будут ли работать клубы, не закроют ли их совсем.

Шубин Александр Николаевич предложил поддержать инициативу, сказав, что не надо бояться перемен. Возможно, централизованное управление и консолидированный бюджет это необходимость, продиктованная временем, и изменений в худшую сторону не произойдет.

**Решили:**

1. Выразить согласие с мнением Собрания депутатов Кадыйского муниципального района Костромской области «О преобразовании муниципальных образований, входящих в состав Кадыйского муниципального района Костромской области, путем объединения всех поселений, входящих в состав Кадыйского муниципального района, и наделения вновь образованного муниципального образования статусом муниципального округа».

2. Рекомендовать Совету депутатов Селищенского сельского поселения поддержать вопрос «О преобразовании муниципальных образований, входящих в состав Кадыйского муниципального района Костромской области, путем объединения всех поселений, входящих в состав Кадыйского муниципального района, и наделения вновь образованного муниципального образования статусом муниципального округа».

**Голосовали:**

«ЗА» - 11 чел.

«Против» - 0 чел.


«Воздержались» - 1 чел.

Председатель публичных слушаний



Е.В. Крышковец

Секретарь



О.Н. Шаронова



## ПРОТОКОЛ

публичных слушаний Столпинского сельского поселения Кадыйского муниципального района Костромской области

Дата проведения: 03 мая 2024 г.

Место проведения: Костромская область, Кадыйский район, с. Столпино, ул. Центральная, дом 2, здание Столпинского СДК

Время проведения: 12-00 час.

Присутствовали: Большаков Е.Ю. – глава Кадыйского муниципального района, Ларионова В.В. – Руководитель аппарата администрации Кадыйского муниципального района, жители Столпинского сельского поселения – 23 человека (список прилагается)

Председатель слушаний: Цыплова Марина Александровна

Секретарь: Смирнова Елена Анатольевна

### ПОВЕСТКА ДНЯ:

1. О преобразовании муниципальных образований, входящих в состав Кадыйского муниципального района Костромской области путем объединения всех поселений, входящих в состав Кадыйского муниципального района Костромской области: Вешкинское сельское поселение, Екатеринкинское сельское поселение, Завражное сельское поселение, Паньковское сельское поселение, Селищенское сельское поселение, Столпинское сельское поселение, Чернышевское сельское поселение, городское поселение п.Кадый и наделения вновь образованного муниципального образования статусом муниципального округа

**СЛУШАЛИ:** Цыплову М.А. – главу Столпинского сельского поселения Кадыйского муниципального района, которая проинформировала об инициативе районного Собрания депутатов Кадыйского муниципального района о преобразовании муниципальных образований, входящих в состав Кадыйского муниципального района путем объединения всех поселений, входящих в его состав и наделении вновь образованного муниципального образования статусом муниципального округа (доклад прилагается)

Жители Столпинского сельского поселения задали вопросы главе Кадыйского Кадыйского муниципального района Большакову Евгению Юрьевичу:

Обряднов К.Л.: Наше поселение теперь будет финансироваться по остаточному принципу – в первую очередь району, а нам, что останется?

Ответ: Вы не будете брошены. В следующем году на благоустройство поселений будет выделено 28 млн. руб.

Абрамова Н.Г.: А машину у нас заберут?

Ответ: Решается вопрос, чтоб всю технику оставить в поселениях

Бойцов В.Н.: Когда будет округ? И чем округ отличается от района?

Ответ: С 1 декабря 2024 г. будет округ. Все полномочия и координационные действия перейдут на главу района, а специалисты поселений будут заниматься только хозяйственной деятельностью. От каждого поселения в Думу округа будут выбраны депутаты.

Абрамова Н.Г.: Мы предлагаем оставить специалистом Цыплову М.А.

Цыплова М.А.: Я согласна, но для работы мне нужна будет помощь старост и общественности.

**РЕШИЛИ:** 1. Выразить согласие с мнением Совета депутатов Столпинского сельского поселения Кадыйского муниципального района Костромской области о преобразовании муниципальных образований, входящих в состав Кадыйского муниципального района Костромской области, путем объединения всех поселений.

*Марина Александровна Цыплова*  
Глава Столпинского сельского поселения  
Кадыйского муниципального района Костромской  
области  
Е.А. Смирнова



Кадыйского муниципального района Костромской области, путем объединения всех поселений, входящих в состав Кадыйского муниципального района, и наделения вновь образованного муниципального образования статусом муниципального округа».

**ГОЛОСОВАЛИ:** «ЗА» - 23 чел.

«Против»- нет

«Воздержались» - нет

В заключении Большаков Е.Ю. поблагодарил присутствующих, что приняли участие в публичных слушаниях и выразили своё мнение.


Председатель публичных слушаний:

Цыглова М.А.

Секретарь:

Смирнова Е.А.

*Юлия Верна. Глава Станьковского сельского поселения Кадыйского муниципального района Костромской области. Для документа. М.А. Цыглова*



СПИСОК  
ЖИТЕЛЕЙ СТОЛПИНСКОГО СЕЛЬСКОГО ПОСЕЛЕНИЯ КАДЫЙСКОГО  
МУНИЦИПАЛЬНОГО РАЙОНА КОСТРОМСКОЙ ОБЛАСТИ  
ПРИСУТСТВУЮЩИХ НА ПУБЛИЧНЫХ СЛУШАНИЯХ  
03.05.2024 г.

1. Цыплова М.А.
2. Смирнова Е.А.
3. Спиричева Л.А.
4. Потапова Н.К.
5. Молодкина В.Г.
6. Луконина Е.К.
7. Дрогина Г.В.
8. Иванова И.В.
9. Шкапурина О.В.
10. Ерохина В.С.
11. Савина Г.Д.
12. Цыплов А.Н.
13. Романова Т.В.
14. Савватина А.Л.
15. Абрамова Н.Г.
16. Демидова Л.Н.
17. Дельцова Е.А.
18. Акуличева Н.Л.
19. Ремизова М.В.
20. Бойцов В.Н.
21. Обряднов К.Л.
22. Камбулов Ю.А.
23. Луконина В.В.

*Копия верна Глава Столпинского сельского поселения Кадынского муниципального района Костромской области М.А. Цыплова*



## ПРОТОКОЛ

публичных слушателей Чернышевского сельского поселения Кадыйского  
муниципального района Костромской области

Место проведения: с.Чернышево, ул.Советская, д.11, помещение СДК

Время проведения: 8.30

Присутствовали : Большаков Е.Ю., глава Кадыйского муниципального района,  
Ларионова В.В., управляющая делами администрации Кадыйского  
муниципального района,

Молькова Е.В., глава Чернышевского сельского поселения,  
жители Чернышевского сельского поселения – 15 чел.

Всего присутствует : 17 чел.

Председательствующий : Молькова Е.В., глава Чернышевского сельского поселения,

Секретарь: Балашова Т.А., специалист администрации Чернышевского сельского  
поселения.

### ПОВЕСТКА ДНЯ:

1.О преобразовании муниципальных образований, входящих в состав Кадыйского муниципального района Костромской области путем объединения всех поселений, входящих в состав Кадыйского муниципального района Костромской области – Вешкинское сельское поселение, Екатеринкинское сельское поселение, Завражное сельское поселение, Паньковское сельское поселение, Селищенское сельское поселение, Столпинское сельское поселение, Чернышевское сельское поселение, городское поселение п.Кадый и наделения вновь образованного муниципального образования статусом муниципального округа.

**Слушали:** Молькову Елену Вадимовну, главу Чернышевского сельского поселения Кадыйского муниципального района, которая проинформировала об инициативе районного Собрания депутатов Кадыйского муниципального района о преобразовании муниципальных образований, входящих в состав Кадыйского муниципального района путем объединения всех поселений, входящих в его состав и наделении вновь образованного муниципального образования статусом муниципального округа.

**Выступили:** Хромова Т.Г., Балабанова Н.А., Темникова И.Н.

Хромова Т.Г., жительница с.Чернышева, считает, что объединение преждевременно, для населения никакой пользы. Привела пример негативного отношения к объединению родственников, проживающих в Островском районе Костромской области.

Балабанова Н.А., жительница с.Чернышева, выразила согласие с инициативой о преобразовании муниципальных образований в округ.

Темникова И.Н. также поддержала инициативу, считает, что вопрос преобразования назрел давно: резко сократилась численность населения, трудно найти кадры для работы в администрациях сельских поселений, бюджет поселений дотационный, налогов поступает очень мало.

**Решили:** 1. Выразить согласие с мнением Собрания депутатов Кадыйского муниципального района Костромской области «О преобразовании муниципальных образований, входящих в состав Кадыйского муниципального района Костромской области, путем объединения всех поселений, входящих в состав Кадыйского муниципального района, и наделения вновь образованного муниципального образования статусом муниципального округа».

2.Рекомендовать Совету депутатов Чернышевского сельского поселения поддержать вопрос «О преобразовании муниципальных образований, входящих в состав Кадыйского муниципального района Костромской области, путем объединения всех поселений, входящих в состав Кадыйского муниципального района, и наделения вновь образованного муниципального образования статусом муниципального округа».


Голосовали :  
«ЗА» - 15 чел.  
«Против» - нет,  
«Воздержались» - нет.

Председатель публичных слушаний : *Молькова* Молькова Е.В.  
Секретарь : *Траф* Балашова Т.А.

**КОПИЯ ВЕРНА**

Главе администрации  
Чернышевского сельского поселения  
Кадыйского муниципального района  
Костромской области *Молькова*  
(подпись Ф.И.О.)

07 мая 2024 год



## ПРОТОКОЛ

публичных слушаний городского поселения п. Кадый Кадыйского муниципального района Костромской области

Дата проведения: 27 апреля 2024 г.

Место проведения: Костромская область, Кадыйский район, п. Кадый, ул. Центральная, д.3, зал заседаний администрации Кадыйского муниципального района.

Время проведения: 13-00 час.

Присутствовали: Большаков Е.Ю. – глава Кадыйского муниципального района, Ларионова В.В. – Руководитель аппарата администрации Кадыйского муниципального района, жители городского поселения п. Кадый – 33 человека (список прилагается).

Председатель слушаний: Кузнецов Александр Валерьевич.

Секретарь: Франтова Ольга Владимировна.

### ПОВЕСТКА ДНЯ:

1.О преобразовании муниципальных образований, входящих в состав Кадыйского муниципального района Костромской области путем объединения всех поселений, входящих в состав Кадыйского муниципального района Костромской области – Вешкинское сельское поселение, Екатеринкинское сельское поселение, Завражное сельское поселение, Паньковское сельское поселение, Селищенское сельское поселение, Столпинское сельское поселение, Чернышевское сельское поселение, городское поселение п. Кадый и наделения вновь образованного муниципального образования статусом муниципального округа

**СЛУШАЛИ:** Кузнецова Александра Валерьевича – председателя Совета депутатов городского поселения п. Кадый Кадыйского муниципального района, который проинформировал об инициативе районного Собрания депутатов Кадыйского муниципального района о преобразовании муниципальных образований, входящих в состав Кадыйского муниципального района путем объединения всех поселений, входящих в его состав и наделении вновь образованного муниципального образования статусом муниципального округа (доклад прилагается)

Жители городского поселения п. Кадый задавали вопросы главе Кадыйского муниципального района Большакову Евгению Юрьевичу:

Кузнецов А.В.: С какого времени по плану должен быть организован округ?

Ответ: С 1 декабря 2024 г. будет округ. Все полномочия и координационные действия перейдут на главу района, а специалисты поселений будут заниматься только хозяйственной деятельностью. От каждого поселения в Думу округа будут выбраны депутаты.

Смирнова М.А.: Какова дальнейшая судьба главы городского поселения?

Ответ: Глава поселения останется, только в роли специалиста.

Лапина Г.М.: Не будут ли заброшены сельские поселения? Ведь многие деревни находятся на значительном расстоянии от районного центра.

Ответ: Нет. На местах остаются главы поселений в должности специалистов. Также на благоустройство поселений в 2025 году будет выделено 28 млн. руб.

Смирнова М.А.: Какое мнение жителей других поселений?

Ответ: В поселениях слушания планируется провести в первых числах мая. Предварительно, большинство жителей поселений поддерживают вопрос «О преобразовании муниципальных образований, входящих в состав Кадыйского

муниципального района Костромской области, путем объединения всех поселений, входящих в состав Кадыйского муниципального района, и наделения вновь образованного муниципального образования статусом муниципального округа».

**РЕШИЛИ:** 1. Выразить согласие с мнением Совета депутатов городского поселения п. Кадый Кадыйского муниципального района Костромской области «О преобразовании муниципальных образований, входящих в состав Кадыйского муниципального района Костромской области, путем объединения всех поселений, входящих в состав Кадыйского муниципального района, и наделения вновь образованного муниципального образования статусом муниципального округа».

2. Рекомендовать Совету депутатов городского поселения п. Кадый поддержать вопрос «О преобразовании муниципальных образований, входящих в состав Кадыйского муниципального района Костромской области, путем объединения всех поселений, входящих в состав Кадыйского муниципального района, и наделения вновь образованного муниципального образования статусом муниципального округа».

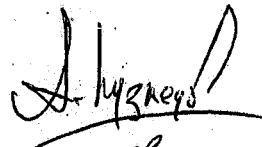

**ГОЛОСОВАЛИ:** «ЗА» - 32 чел.

«Против» - нет

«Воздержались» - 1 чел.

В заключении Большаков Е.Ю. поблагодарил присутствующих, что приняли участие в публичных слушаниях и выразили своё мнение.

Председатель публичных слушаний:

Кузнецов А.В.

Секретарь:

Франтова О.В.

КОПИЯ  
ВЕРНА

се кр/м сур/л - 1/1



СПИСОК  
ЖИТЕЛЕЙ ГОРОДСКОГО ПОСЕЛЕНИЯ П. КАДЫЙ КАДЫЙСКОГО  
МУНИЦИПАЛЬНОГО РАЙОНА КОСТРОМСКОЙ ОБЛАСТИ  
ПРИСУТСТВУЮЩИХ НА ПУБЛИЧНЫХ СЛУШАНИЯХ  
27.04.2024 г.

1. Антонова М.Л.
2. Аникина Е.Н.
3. Аникин В.Л.
4. Агафонова Н.И.
5. Бутова Е.А.
6. Вихарева И.Н.
7. Гафинец Ю.В.
8. Глаголева Е.А.
9. Жильцова Е.М.
10. Жарова О.А.
11. Журавлева Т.М.
12. Коротаяева Н.С.
13. Кукушкина Н.Б.
14. Куликова Н.Н.
15. Клопова Т.В.
16. Кузнецова Н.М.
17. Кузнецов А.В.
18. Краснова Н.Н.
19. Лапшина Е.Н.
20. Лапина Г.М.
21. Лебедев А.С.
22. Муртазалиев Р.Б.
23. Молина Е.А.
24. Пухова Л.А.
25. Середина О.С.
26. Смирнова А.И.
27. Солопов А.С.
28. Смолина Н.Н.
29. Смирнова М.А.
30. Третьяков С.В.
31. Шахова Т.А.
32. Франтова О.В.
33. Чистяков В.А.

КОПИЯ  
ВЕРНА

*Секретарь*

*С.В. Мухоморова*

