

КОСТРОМСКАЯ ОБЛАСТНАЯ ДУМА

ПОСТАНОВЛЕНИЕ

« ____ » _____ 2023 года

№ _____

О проекте закона Костромской области «О преобразовании муниципальных образований, входящих в состав Островского муниципального района Костромской области, и внесении изменений в отдельные законодательные акты Костромской области»

Рассмотрев проект закона Костромской области «О преобразовании муниципальных образований, входящих в состав Островского муниципального района Костромской области, и внесении изменений в отдельные законодательные акты Костромской области», внесенный Собранием депутатов Островского муниципального района Костромской области, Костромская областная Дума **ПОСТАНОВЛЯЕТ:**

1. Принять в первом чтении проект закона Костромской области «О преобразовании муниципальных образований, входящих в состав Островского муниципального района Костромской области, и внесении изменений в отдельные законодательные акты Костромской области».

2. Поправки, предложения и замечания к законопроекту направляются в комитет Костромской областной Думы по государственному устройству и местному самоуправлению, депутатской деятельности, Регламенту и информационной политике до 6 апреля 2023 года.

3. Комитету Костромской областной Думы по государственному устройству и местному самоуправлению, депутатской деятельности, Регламенту и информационной политике доработать указанный законопроект и представить его для рассмотрения Костромской областной Думой во втором чтении.

4. Настоящее постановление вступает в силу со дня его принятия.

Председатель
Костромской областной Думы

А. Анохин

336-7

ЗАКОН КОСТРОМСКОЙ ОБЛАСТИ

О преобразовании муниципальных образований, входящих в состав Островского муниципального района Костромской области, и внесении изменений в отдельные законодательные акты Костромской области

Принят Костромской областной Думой

_____ 2023 года

Статья 1

1. В соответствии с частью 3.1-1 статьи 13 Федерального закона от 6 октября 2003 года № 131-ФЗ «Об общих принципах организации местного самоуправления в Российской Федерации», с согласия населения, выраженного представительными органами Островского муниципального района Костромской области и поселений, входящих в состав Островского муниципального района Костромской области преобразовать муниципальные образования – Адищевское сельское поселение, Клеванцовское сельское поселение, Островское сельское поселение, островское (центральное) сельское поселение, входящие в состав Островского муниципального района Костромской области, путем их объединения во вновь образованное муниципальное образование со статусом муниципального округа.

2. Вновь образованное муниципальное образование имеет наименование Островский муниципальный округ Костромской области (далее – Островский муниципальный округ) с административным центром в п. Островское.

3. Преобразование муниципальных образований, входящих в состав Островского муниципального района, не влечет за собой изменение статуса населенных пунктов, входящих в состав Островского муниципального района Костромской области, а также изменение или прекращение предоставления мер социальной поддержки, установленных федеральным законодательством и законодательством Костромской области для отдельных категорий граждан, проживающих и (или) работающих в сельских населенных пунктах.

4. Островский муниципальный район Костромской области, а также поселения, указанные в части 1 настоящей статьи, утрачивают статус муниципальных образований со дня вступления в силу настоящего Закона.

Статья 2

1. Представительный орган первого созыва Островского муниципального округа избирается сроком на 5 лет в составе 15 депутатов.

2. Представительный орган первого созыва Островского муниципального округа избирается на муниципальных выборах на основе всеобщего равного и прямого избирательного права при тайном голосовании.

3. Выборы депутатов в представительный орган первого созыва Островского муниципального округа проводятся по мажоритарной избирательной системе относительного большинства.

4. Схема избирательных округов для проведения выборов депутатов в представительный орган первого созыва Островского муниципального округа определяется в соответствии с требованиями законодательства организующей выборы избирательной комиссией и утверждается ею не позднее чем через 5 дней со дня официального опубликования решения о назначении выборов.

5. Избирательная комиссия Костромской области формирует избирательную комиссию Островского муниципального округа, которая назначает выборы в представительный орган первого созыва Островского муниципального округа не ранее чем за 90 дней и не позднее чем за 80 дней до дня голосования и осуществляет иные предусмотренные Федеральным законом от 12 июня 2002 года № 67-ФЗ «Об основных гарантиях избирательных прав и права на участие в референдуме граждан Российской Федерации», Федеральным законом от 6 октября 2003 года № 131-ФЗ «Об общих принципах организации местного самоуправления в Российской Федерации» и принимаемыми в соответствии с ними законами Костромской области полномочия избирательной комиссии муниципального образования по проведению выборов.

В соответствии с Федеральным законом от 12 июня 2002 года № 67-ФЗ «Об основных гарантиях избирательных прав и права на участие в референдуме граждан Российской Федерации» полномочия избирательной комиссии Островского муниципального округа по решению избирательной комиссии Костромской области могут быть возложены на территориальную избирательную комиссию и Решением избирательной комиссии Костромской области территориальная избирательная комиссия Островского муниципального района переименовывается в территориальную избирательную комиссию Островского муниципального округа.

6. В соответствии с Федеральным законом от 12 июня 2002 года № 67-ФЗ «Об основных гарантиях избирательных прав и права на участие в референдуме граждан Российской Федерации» полномочия избирательных комиссий преобразованных муниципальных образований Островского муниципального района и избирательной комиссии Островского муниципального района прекращаются досрочно со дня вступления в силу настоящего Закона.

Статья 3

Первый глава Островского муниципального округа избирается представительным органом первого созыва Островского муниципального округа из числа кандидатов, представленных конкурсной комиссией по результатам конкурса, на срок полномочий 5 лет и возглавляет местную администрацию.

Статья 4

1. Органы местного самоуправления Островского муниципального округа в соответствии со своей компетенцией являются правопреемниками органов местного самоуправления Островского муниципального района Костромской области и поселений, входящих в состав Островского муниципального района Костромской области, которые на день вступления в силу настоящего Закона осуществляли полномочия по решению вопросов местного значения на соответствующей территории, в отношениях с органами государственной власти Российской Федерации, органами государственной власти субъектов Российской Федерации, органами местного самоуправления, физическими и юридическими лицами. Вопросы правопреемства подлежат урегулированию муниципальными правовыми актами Островского муниципального округа.

2. До урегулирования муниципальными правовыми актами Островского муниципального округа вопросов правопреемства в отношении органов местных администраций, муниципальных учреждений, предприятий и организаций, ранее созданных органами местного самоуправления Островского муниципального района Костромской области и поселений, входящих в состав Островского муниципального района Костромской области, которые на день вступления в силу настоящего Закона осуществляли полномочия по решению вопросов местного значения на соответствующей территории, или с их участием, соответствующие органы местных администраций, муниципальные учреждения, предприятия и организации продолжают осуществлять свою деятельность с сохранением их прежней организационно-правовой формы.

3. Муниципальные правовые акты, принятые органами местного самоуправления, которые на день вступления в силу настоящего Закона осуществляли полномочия по решению вопросов местного значения на соответствующих территориях Островского муниципального района Костромской области, действуют в части, не противоречащей федеральным законам и иным нормативным правовым актам Российской Федерации, Уставу Костромской области, законам Костромской области, иным нормативным правовым актам Костромской области, а также муниципальным правовым актам органов местного самоуправления Островского муниципального округа.

Статья 5

1. Со дня вступления в силу настоящего Закона и до 1 января 2024 года устанавливается переходный период.

2. В течение переходного периода:

1) в соответствии с федеральным законодательством и законодательством Костромской области осуществляется формирование органов местного самоуправления Островского муниципального округа;

2) до формирования органов местного самоуправления Островского муниципального округа полномочия по решению вопросов местного значения Островского муниципального округа осуществляют органы местного самоуправления Островского муниципального района Костромской области и поселений, входящих в его состав, которые на день вступления в силу настоящего Закона осуществляли полномочия по решению вопросов местного значения на этих территориях;

3) завершается решение вопросов, связанных с преобразованием муниципальных образований, входящих в состав Островского муниципального района Костромской области;

4) полномочия, связанные с внесением изменений в решения о бюджетах поселений, входящих в состав Островского муниципального района Костромской области, и о бюджете Островского муниципального района Костромской области на 2023 год и плановый период 2024 и 2025 годов, до дня первого заседания представительного органа Островского муниципального округа осуществляют соответственно представительные органы поселений, входивших в состав Островского муниципального района Костромской области, и представительный орган Островского муниципального района Костромской области. Со дня первого заседания представительного органа Островского муниципального округа полномочия, связанные с внесением изменений в решения о бюджетах поселений, входивших в состав Островского муниципального района Костромской области, и о бюджете Островского муниципального района Костромской области на 2023 год и плановый период 2024 и 2025 годов, осуществляет представительный орган Островского муниципального округа;

5) полномочия, связанные с исполнением бюджетов поселений, входивших в состав Островского муниципального района Костромской области, и бюджета Островского муниципального района Костромской области на 2023 год и плановый период 2024 и 2025 годов, в 2023 году до формирования администрации Островского муниципального округа осуществляют соответственно администрации поселений, входивших в состав Островского муниципального района Костромской области, и администрация Островского муниципального района Костромской области.

Со дня формирования администрации Островского муниципального округа полномочия, связанные с исполнением бюджетов поселений, входивших в состав Островского муниципального района Костромской области, и бюджета Островского муниципального района Костромской области на 2023 год и плановый период 2024 и 2025 годов, в 2023 году осуществляет администрация Островского муниципального округа;

6) расчет средств, передаваемых в 2023 году из бюджетов бюджетной системы Российской Федерации, производится отдельно по поселениям, входившим в состав Островского муниципального района Костромской области в соответствии с бюджетным законодательством Российской Федерации;

7) составление отчетов об исполнении бюджетов поселений, входивших в состав Островского муниципального района Костромской области, и Островского муниципального района Костромской области за 2023 год до формирования администрации Островского муниципального округа осуществляется администрациями поселений, входивших в состав Островского муниципального района Костромской области, и администрацией Островского муниципального района Костромской области отдельно по каждому поселению и муниципальному району. Со дня формирования администрации Островского муниципального округа полномочия по составлению отчетов об исполнении бюджетов поселений, входивших в состав Островского муниципального района Костромской области, и Островского муниципального района Костромской области за 2023 год осуществляет администрация Островского муниципального округа отдельно по каждому поселению и муниципальному району;

8) рассмотрение и утверждение отчетов об исполнении бюджетов поселений, входивших в состав Островского муниципального района Костромской области, и Островского муниципального района Костромской области за 2023 год осуществляется представительным органом Островского муниципального округа отдельно по каждому поселению и муниципальному району;

9) начиная с 2024 года в межбюджетных отношениях с бюджетами бюджетной системы Российской Федерации бюджет Островского муниципального округа учитывается как единый бюджет Островского муниципального округа;

10) составление проекта бюджета Островского муниципального округа на 2024 год и на плановый период 2025 и 2026 годов до формирования администрации Островского муниципального округа осуществляется администрацией Островского муниципального района Костромской области в соответствии с законодательством Российской Федерации;

11) бюджет Островского муниципального округа на 2024 год и плановый период 2025 и 2026 годов утверждается представительным органом Островского муниципального округа;

12) финансовое обеспечение расходов на содержание органов местного самоуправления Островского муниципального округа до 1 января 2024 года осуществляется за счет средств бюджета Островского муниципального района Костромской области и бюджетов поселений, входящих в состав Островского муниципального района Костромской области;

13) финансовое обеспечение расходов, связанных с упразднением (ликвидацией) органов местного самоуправления Островского муниципального района Костромской области и поселений, входящих в состав Островского муниципального района Костромской области, а также функциональных подразделений местных администраций с правами юридического лица указанных муниципальных образований, с 1 января 2024 года осуществляется за счет средств бюджета Островского муниципального округа;

14) остатки средств бюджетов поселений, входящих в состав Островского муниципального района Костромской области, а также бюджета Островского муниципального района Костромской области на 1 января 2024 года направляются в доход бюджета Островского муниципального округа.

Статья 6

Внести в Закон Костромской области от 30 декабря 2004 года № 237-ЗКО «Об установлении границ муниципальных образований в Костромской области и о наделении муниципальных образований статусом городского, сельского поселения, муниципального района, муниципального округа и городского округа» (в редакции законов Костромской области от 22 ноября 2005 года № 325-ЗКО, от 26 мая 2008 года № 316-4-ЗКО, от 20 октября 2008 года № 380-4-ЗКО, от 3 декабря 2008 года № 405-4-ЗКО, от 22 октября 2009 года № 525-4-ЗКО, от 10 декабря 2009 года № 549-4-ЗКО, от 30 декабря 2009 года № 566-4-ЗКО, от 11 февраля 2010 года № 575-4-ЗКО, от 29 марта 2010 года № 601-4-ЗКО от 28 апреля 2010 года № 615-4-ЗКО, от 22 июня 2010 года № 626-4-ЗКО, от 8 декабря 2010 года № 13-5-ЗКО, от 8 декабря 2010 года № 14-5-ЗКО, от 29 декабря 2011 года № 177-5-ЗКО, от 13 апреля 2012 года № 211-5-ЗКО, от 13 апреля 2012 года № 212-5-ЗКО, от 13 апреля 2012 года № 214-5-ЗКО, от

13 июля 2012 года № 264-5-ЗКО, от 23 октября 2012 года № 296-5-ЗКО, от 26 ноября 2012 года № 308-5-ЗКО, от 28 декабря 2012 года № 324-5-ЗКО, от 27 июня 2013 года № 389-5-ЗКО, от 30 сентября 2013 года № 428-5-ЗКО, от 25 ноября 2013 года № 460-5-ЗКО, от 28 февраля 2014 года № 496-5-ЗКО, от 22 апреля 2015 года, № 664-5-ЗКО, от 18 мая 2015 года, № 68-5-ЗКО, от 7 июля 2015 года № 703-5-ЗКО, от 29 октября 2015 года, № 22-6-ЗКО, от 24 апреля 2017 года, № 229-6-ЗКО, от 11 июля 2017 года, № 271-6-ЗКО, от 19 февраля 2018 года, № 349-6-ЗКО, от 22 мая 2018 года, № 380-6-ЗКО, от 20 июня 2018 года № 387-6-ЗКО, от 20 июня 2018 года, № 393-6-ЗКО, от 20 июня 2018 года № 395-6-ЗКО, от 16 июля 2018 года, № 405-6-ЗКО, от 16 июля 2018 года, № 407-6-ЗКО, от 16 июля 2018 года, № 409-6-ЗКО, от 16 июля 2018 года № 411-6-ЗКО, от 16 июля 2018 года, № 413-6-ЗКО, от 16 июля 2018 года, № 415-6-ЗКО, от 27 ноября 2018 года № 478-6-ЗКО, от 30 января 2019 года № 510-6-ЗКО, от 27 февраля 2019 года, № 514-6-ЗКО, от 20 апреля 2019 года, № 543-6-ЗКО, от 30 мая 2019 года, № 555-6-ЗКО, от 9 июля 2019 года, № 577-6-ЗКО, от 21 октября 2019 года, № 602-6-ЗКО, от 25 декабря 2019 года, № 642-6-ЗКО, от 27 февраля 2020 года, № 657-6-ЗКО, от 19 февраля 2021 года № 53-7-ЗКО, от 18 марта 2021 года № 65-7-ЗКО, от 26 апреля 2021 года № 76-7-ЗКО, от 26 апреля 2021 года № 77-7-ЗКО, от 21 мая 2021 года № 89-7-ЗКО, от 21 мая 2021 года № 90-7-ЗКО, от 21 мая 2021 года № 91-7-ЗКО, от 27 сентября 2021 года № 132-7-ЗКО, от 26 апреля 2022 года № 198-7-ЗКО, от 26 апреля 2022 № 199-7-ЗКО, от 26 апреля 2022 № 200-7-ЗКО) следующие изменения:

1) статью 3.1. дополнить пунктом 6 следующего содержания:

«б) Островский муниципальный округ с административным центром поселок Островское в границах согласно приложению 21.»;

2) пункт 15 статьи 4 признать утратившим силу;

3) пункт 15 статьи 6 признать утратившим силу;

4) в приложении 7:

в абзацах третьем, четвертом слова «Островским муниципальным районом» заменить словами «Островским муниципальным округом»;

5) в приложении 7.3:

в абзаце шестом слова «Кадыйском, Островском и Галичском муниципальными районами» заменить словами «Кадыйским муниципальным районом, Островским муниципальным округом и Галичским муниципальным районом»;

6) в приложении 10:

в абзаце шестом слова «Островского муниципального района» заменить словами «Островского муниципального округа»;

в абзаце седьмом слова «Островский муниципальный район» в соответствующих падежах заменить словами «Островский муниципальный округ» в соответствующих падежах;

7) в приложении 10.2:

в абзаце первом слова Островским, Судиславским и Сусанинским муниципальными районами» заменить словами «Островским муниципальным округом, Судиславским и Сусанинским муниципальными районами»;

в абзацах четвертом, пятом слова «Островский муниципальный район» в соответствующих падежах заменить словами «Островский муниципальный округ» в соответствующих падежах;

8) в приложении 10.6:

в абзаце первом слова «Антроповским и Островским муниципальными районами» заменить словами «Антроповским муниципальным районом и Островским муниципальным округом», слова «Островского муниципального района» заменить словами «Островского муниципального округа»;

в абзаце шестом слова «Островским муниципальным районом» заменить словами «Островским муниципальным округом»;

9) в приложении 11:

в абзаце первом слова «Островским и Антроповским районами» заменить словами «Островским муниципальным округом и Антроповским муниципальным районом»;

в абзаце втором слова «Островским районом» заменить словами «Островским муниципальным округом»;

10) в приложении 11.3:

в абзаце четвертом «Островским муниципальным районом» заменить словами «Островским муниципальным округом»;

в абзаце пятом слова «Островским и Антроповским муниципальными районами» заменить словами «Островским муниципальным округом и Антроповским муниципальным районом»;

11) приложение 21 изложить в следующей редакции:

«Приложение 21
к Закону Костромской области
от 30 декабря 2004 г. № 237-ЗКО

КАРТОГРАФИЧЕСКОЕ ОПИСАНИЕ ГРАНИЦ ОСТРОВСКОГО МУНИЦИПАЛЬНОГО ОКРУГА

Островский муниципальный округ расположен в юго-западной части Костромской области. Граничит на севере с Галичским муниципальным районом, на востоке с Антроповским и Кадыйским муниципальными районами, на юге с Ивановской областью, на западе с Судиславским муниципальным районом.

Начало границы с Галичским муниципальным районом проходит по 24, 23 кварталам 1-го Игодовского участкового лесничества ОГКУ "Островское лесничество" (далее - 1-е Игодовское участковое лесничество), далее следует по реке Семеновке, границе кварталов 18, 16 2-го Игодовского участкового лесничества ОГКУ "Островское лесничество" (далее - 2-е Игодовское участковое лесничество), затем по 11, 3, 4-9, 2, 1 кварталам 1-го Игодовского участкового лесничества, по 1, 2 кварталам 2-го Игодовского участкового лесничества.

Граница с Антроповским муниципальным районом начинается на северо-востоке и проходит по кварталам 2, 4, 12, 11, 14 2-го Игодовского участкового лесничества, далее по 30, 37-41 кварталам, 49 кварталу 1-го Игодовского участкового лесничества, затем граница проходит по 4, 5, 6, 7, 15, 16, 26, 35, 48, 69, 83, 94, 105 кварталам Ломковского участкового лесничества ОГКУ "Островское лесничество", кварталам 175, 176 2-го Островского участкового лесничества ОГКУ "Островское лесничество" (далее - 2-е Островское участковое лесничество) и 11, 12 кварталам Дымницкого участкового лесничества ОГКУ "Островское лесничество" (далее - Дымницкое участковое лесничество).

На востоке граница с Кадыйским муниципальным районом проходит по 12, 24, 37, 43 кварталам Дымницкого участкового лесничества, затем по границе кварталов 171, 173, 174 2-го Островского участкового лесничества, по 74, 90, 91, 108 кварталам Дымницкого участкового лесничества, далее по 25, 43 кварталам Заборского участкового лесничества ОГКУ "Островское лесничество" (далее - Заборское участковое лесничество).

На юге граница с Ивановской областью начинается от 43 квартала Заборского участкового лесничества, проходит по 42 кварталу, далее по реке Нодогге (кварталы 61, 77, 93, 107 Заборского участкового лесничества), затем по кварталам 106, 91, 90, 89, 88, 87, 105 Заборского участкового лесничества, далее по границе кварталов 136, 137 2-го Адищевского участкового лесничества ОГКУ "Островское лесничество" (далее - 2-е Адищевское участковое лесничество) и кварталам 104, 103, 102 Заборского участкового лесничества.

От квартала 102 Заборского участкового лесничества граница проходит по кварталам 131, 132, 133 2-го Адищевского участкового лесничества, затем по кварталам 101, 113 и 112 Заборского участкового лесничества, затем по границе кварталов 107, 106, 105 2-го Адищевского участкового лесничества, далее по реке Мере, далее по кварталам 108, 107, 106, 105, 104, 103, 98, 97, 96, 95, 94, 86, 74, 73, 72, 66 1-го Адищевского участкового лесничества ОГКУ "Островское лесничество" (далее - 1-е Адищевское участковое лесничество), далее по границе кварталов 58, 57 2-го Адищевского участкового лесничества и далее по кварталам 71, 63, 62, 44, 41, 40, 39, 38, 37, 26 1-го Адищевского участкового

лесничества.

На западе с Судиславским муниципальным районом граница проходит по 26, 27, 17, 16, 1-4 кварталам 1-го Адищевского участкового лесничества, затем по границе кварталов 3, 1 2-го Адищевского участкового лесничества, по 60, 59, 41, 42, 43, 44, 24, 11, 12, 13, 14, 15, 4, 5, 1 кварталам 1-го Островского участкового лесничества ОГКУ "Островское лесничество", далее по границе кварталов 13, 8, 4, 1, 2, 3 2-го Островского участкового лесничества, реке Мере, границе кварталов 82, 81 2-го Игодовского участкового лесничества, по 85, 83, 81, 80 кварталам 1-го Игодовского участкового лесничества, по 84, 86 кварталам 2-го Игодовского участкового лесничества, по 64, 53, 52, 45 кварталам 1-го Игодовского участкового лесничества, по границе квартала 24 1-го Игодовского участкового лесничества.

12) приложения 21.1, 21.7, 21.9, 21.10 признать утратившими силу;

13) в приложении 31:

дополнить абзацами тринадцатым, четырнадцатым следующего содержания:

"Островский муниципальный округ:

с. Адищево, д. Акулово, п. Александровское, д. Ананьино, д. Антоново, д. Бабаново, д. Белконосово, д. Берёзовка, д. Болотниково, д. Болгушки, д. Большое, д. Михирёво, д. Борок, д. Бродки Василёво, с. Воскресенское, д. Вотчинка, д. Вязовка, д. Гармониха, д. Горки, д. Горюшки, д. Григорцево, д. Гуляевка, д. Данильцево, д. Долгово, д. Дорофеево, с. Дубяны, д. Дунилово, д. Дымница, п. Дымница, д. Ермово, д. Ерыково, д. Жабровка, с. Заборье, д. Задняя, д. Займище, д. Зверниха, д. Зоркино, с. Иванковица, д. Ивахово, д. Ивашево, ж/д ст. Ивашево, с. Игодово, д. Инега, д. Калентьево, д. Квашнино, д. Киленки, д. Клеванцово, д. Климово, д. Козловка, с. Козьмодемьян, д. Костово, п. Красная Поляна, д. Крутец, д. Кузьминка, д. Лебедево, д. Левково, д. Леонково, д. Ливенка, д. Лобаново, д. Логиново, д. Лодыгино, д. Ломки, д. Макарово, д. Максаково, д. Максютинно, д. Малое Березово, д. Марково, д. Маркуши, д. Матыкино, д. Машихино, д. Медведки, д. Митрофаново, д. Михальцево, д. Монастырское, с. Никола-Бережки, д. Новая, д. Новинки, д. Новоселки, д. Новошино, д. Одинчиха, д. Онопиха, д. Осиновик, д. Осипиха, д. Осипово, п. Островское, ж/д ст. Островское, д. Панькино, д. Парфеньево, д. Пеньки, д. Пески, д. Подлужье, с. Покровское, д. Полоски, д. Порныш, д. Починок, д. Рыжовка, с. Рязаново, д. Сальково, д. Селиваниха, д. Сергеево, д. Сокерино, д. Сосновец, д. Студенец, д. Тарабыкино, д. Тарасово, с. Угольское, д. Фёдорково, д. Федулово, д. Фомицино, д. Хаустово, с. Хомутово, д. Худяки, д. Чёрная, д. Шегары, с. Ширяево, д. Шульгино, д. Шумково, с. Щельково, с. Юрьево, д. Якуниха, п. Яшино.

перечень населенных пунктов, входящих в состав территорий поселений Островского муниципального района Костромской области, признать утратившим силу.

Статья 7

Внести в Закон Костромской области от 9 февраля 2007 года № 112-4-ЗКО «Об административно-территориальном устройстве Костромской области» (в редакции законов Костромской области от 26 мая 2008 года № 316-4-ЗКО, от 3 декабря 2008 года № 405-4-ЗКО, от 2 сентября 2010 года № 654-4-ЗКО, от 28 февраля 2011 года № 42-5-ЗКО, от 13 июля 2012 года № 263-5-ЗКО, от 26 ноября 2012 года № 308-5-ЗКО, от 1 февраля 2013 года № 332-5-ЗКО, от 24 сентября 2014 года № 567-5-ЗКО, от 7 июля 2015 года № 717-5-ЗКО, от 29 октября 2015 года № 10-6-ЗКО, от 29 июня 2016 года № 109-6-ЗКО, от 12 июля 2016 года № 134-6-ЗКО, от 30 мая 2017 года № 246-6-ЗКО, от 27 ноября 2017 года № 312-6-ЗКО, от 20 июня 2018 года № 386-6-ЗКО, от 27 ноября 2018 года № 480-6-ЗКО, от 18 июня 2019 года № 561-6-ЗКО, от 17 сентября 2019 года № 591-6-ЗКО, от 18 марта 2021 года № 65-7-ЗКО, от 26 апреля 2021 года № 76-7-ЗКО, от 26 апреля 2021 года № 77-7-ЗКО, от 21 мая 2021 года № 89-7-ЗКО, от 21 мая 2021 года № 90-7-ЗКО, от 21.05.2021 года № 91-7-ЗКО, от 26 апреля 2022 года № 196-7-ЗКО, от 26 апреля 2022 года № 197-7-ЗКО, от 26 апреля 2022 года № 199-7-ЗКО, от 26 апреля 2022 года № 200-7-ЗКО) следующие изменения:

1) статью 5 дополнить частями 2.16 и 2.17 следующего содержания:

«2.16 Установить, что границы островского района совпадают с границами муниципального образования Островский муниципальный округ.

2.17 Установить границы поселений Островского района Костромской области согласно приложению 9 к настоящему Закону.»;

2) дополнить приложением 9 следующего содержания:

«Приложение 9
к Закону Костромской области
«Об административно-территориальном
устройстве Костромской области»

ОПИСАНИЕ ГРАНИЦ АДИЩЕВСКОГО ПОСЕЛЕНИЯ ОСТРОВСКОГО РАЙОНА

Описание прохождения границы начинается с точки А, расположенной на стыке границ Адищевского и Островского поселений с Судиславским районом, на северной границе с СПК "Адищевский" в южной части квартала 60 Островского лесничества.

От точки А до точки Б граница проходит по смежеству с Островским поселением.

От точки А граница поселения ломаной линией общим юго-восточным направлением проходит 3,3 км по северной границе СПК "Адищевский" по границе квартала 77 Островского лесничества до северо-западного угла квартала 5 Адищевского лесничества ФГУ "Островский лесхоз". Затем идет по просеке вдоль северных границ кварталов 5 и 6. У северо-восточного угла квартала 6 поворачивает на северо-запад и следует по границе чересполосного участка СПК "Адищевский" западнее р. Лузога. Подходит к реке и проходит на северо-восток 0,2 км по реке Лузога и 0,2 км по ручью, в нее впадающему. Выйдя на суходольную границу чересполосного участка, проходит 2,1 км ломаной линией общим юго-восточным направлением по пахотным и лесным угодьям северо-восточнее р. Лузога. В 0,3 км севернее реки поворачивает на северо-восток и лесными угодьями идет до р. Княжуха. Затем следует вниз по течению реки до северо-западного угла квартала 10. Прямой линией юго-восточным направлением проходит по просеке вдоль северных границ кварталов 10, 11, 12, 13 и 14, пересекая в квартале 10 лесовозную дорогу. Далее восточным направлением идет по просеке вдоль северной границы и юго-восточным направлением вдоль восточной границы квартала 15. У юго-восточного угла квартала поворачивает на юго-восток и проходит по просеке вдоль северных границ кварталов 21, 22 и 23 до р. Албасенка. Следуя северной границей квартала 23, идет 1,1 км по р. Албасенка и ручью, в нее впадающему, проходит восточной границей квартала 23 до северной границы квартала 24. Затем общим юго-восточным направлением следует 2,5 км по просеке вдоль северных границ кварталов 24 и 25 до точки Б. Точка Б расположена на стыке Адищевского и Островского поселений у северо-восточного квартала 25 Адищевского лесничества.

(в ред. Закона Костромской области от 09.07.2019 N 577-6-ЗКО)

От точки Б до точки В граница проходит по смежеству с Островским поселением.

От точки Б граница поселения ломаной линией общим северо-восточным направлением лесными угодьями проходит 2,2 км по северо-западной границе СПК "Берёзовское", при этом в 0,6 км от точки Б пересекает железную дорогу Первушино-Заволжск. Выходит к руч. Зеленый и следует вниз по течению до устья ручья. Затем идет вниз по течению р. Жабинка. В 0,1 км от р. Мера поворачивает на северо-восток и выходит на суходольную границу хозяйства. Кормовыми и лесными угодьями проходит вблизи правого берега р. Мера. Подходит к реке и северным направлением проходит вверх по течению до устья ручья. Далее идет вверх по течению ручья и в 30 м западнее автодороги Островское-Заволжск вновь выходит на суходольную границу СПК "Берёзовское". Пересекая автодорогу, проходит на восток 0,6 км, затем поворачивает на юго-восток и общим юго-западным направлением следует вблизи автодороги. По западной границе квартала 113 Островского лесничества принимает юго-восточное направление и ломаной линией проходит по пахотным и лесным угодьям 1,9 км. В 1,2 км северо-восточнее н.п. Малое Берёзово у полевой дороги выходит на северную границу СПК "Русь" и тем же направлением проходит 3,1 км по границе хозяйства до точки В. При этом пересекает ЛЭП 110 кВ "Красная Поляна-Заволжск" и ЛЭП 35 кВ

"Красная Поляна-Александровская фабрика". Точка В расположена на стыке границ Адищевского, Островского поселений в северо-западном углу квартала 5 Заборского лесничества. От точки В до точки Г граница идет по смежеству с Островским поселением.

От точки В граница поселения, огибая массив пашни по границе кварталов 5, 8 Заборского лесничества с юго-восточной стороны, проходит ломаной линией общим юго-западным направлением лесными угодьями по восточной границе СПК "Русь". Далее по границе квартала 8 Заборского лесничества в 150 м восточнее ЛЭП 35 кВ "Красная Поляна-Александровская фабрика" поворачивает на юго-восток. Граница поселения отходит от электролинии, затем у истока р. Пантелеевка вновь приближается к ней на расстояние 200 м. Затем поворачивает на юго-восток и, обходя массив пашни у н.п. Горки с северо-восточной стороны, следует лесными угодьями до автодороги Ивашево-Киленки. Пересекает автодорогу и подходит к точке Г. Точка Г расположена на стыке границ Адищевского и Островского поселений на полосе отвода автодороги Ивашево-Киленки у истока р. Кисляк. От точки Г до точки Д граница проходит по смежеству с Островским поселением.

От точки Г граница поселения следует 0,6 км юго-восточным направлением по восточной границе СПК "Русь" к западной границе н.п. Александровское Островского поселения. В 30 м западнее населенного пункта поворачивает на юг и проходит кормовыми угодьями 0,5 км в 150 м восточнее электроподстанции. Далее, вновь приняв юго-восточное направление, идет 0,7 км пахотными, кормовыми и лесными угодьями северо-восточнее н.п. Болотниково. При этом в 200 м южнее отстойника Александровской фабрики пересекает р. Медоза, затем ломаной линией общим восточным направлением пахотными и лесными угодьями южнее р. Медоза. При этом в 0,6 км от моста через реку пересекает проселочные дороги на н.п. Шегары и н.п. Берёзовка. Далее граница поселения поворачивает на юго-восток и, пройдя лесными угодьями 0,6 км, выходит к точке Д.

Точка Д расположена на стыке Адищевского и Островского поселений на проселочной дороге к н.п. Березовка в 0,3 км от реки Киленка.

От точки Д до точки Е граница проходит по смежеству с Островским поселением.

От точки Д, пересекая проселочную дорогу к н.п. Александровское, граница поселения проходит юго-восточным направлением до р. Киленка. Затем 0,9 км идет вверх по течению реки вдоль северных границ кварталов 81 и 78 Заборского лесничества. Далее ломаной линией проходит южнее р. Киленка по сухоходольной границе квартала 78. От северо-восточного угла квартала 78 следует по северной границе квартала 84, при этом граница поселения дважды выходит на р. Киленка. От р. Киленка ломаной линией общим юго-восточным направлением проходит по восточной границе квартала 84 до северо-восточного угла квартала 101. Выходит на восточную границу квартала 101 и ломаной линией общим юго-западным направлением идет 3,2 км по границе квартала 101 Заборского лесничества поворачивает на северо-восток и, следуя вблизи областной границы, проходит 1,6 км до точки Е, при этом у точки Е пересекает р. Трещиха.

Точка Е расположена на стыке границ Адищевского и Островского поселений с Ивановской областью в 50 м восточнее р. Трещиха.

От точки Е до точки Ж граница поселения одновременно является границей Островского района по смежеству с Ивановской областью.

Точка Ж расположена на стыке границ Адищевского поселения с Ивановской областью на р. Меза у юго-восточного угла квартала 108.

От точки Ж до точки А граница поселения одновременно является границей Островского района по смежеству с Ивановской областью и Судиславским районом Костромской области.

ОПИСАНИЕ ГРАНИЦ КЛЕВАНЦОВСКОГО ПОСЕЛЕНИЯ ОСТРОВСКОГО РАЙОНА

Описание прохождения границы начинается с точки А, расположенной на стыке границ Клеванцовского и Островского поселений на западной границе СПК "Прогресс" на северо-восток в 2,0 км от населенного пункта Иванковица.

От точки А до точки Б граница поселения идет северо-западным направлением по южной границе квартала 95 до юго-западного угла квартала. Затем ломаной линией общим

северо-восточным направлением проходит по западным границам кварталов 95 и 84. Выходит на южную границу квартала 71. Пересекая р. Иванюшка, проходит по границе 0,2 км. Поворачивает на запад и общим северо-западным направлением проходит 5,4 км южными границами кварталов 71 и 70. У юго-западного угла квартала 70 поворачивает на северо-восток и идет западными границами кварталов 70, 54 и 49. Затем проходит 0,2 км по северной границе квартала 49 и подходит к точке Б, расположенной на стыке границ Клеванцовского и Островского поселений на северной границе квартала 49. От точки Б до точки В граница проходит по смежеству с Островским поселением.

От точки Б граница поселения сначала идет в северо-восточном направлении по просеке вдоль северных границ 49 и 50 кварталов, затем в юго-восточном направлении по просеке вдоль северных границ кварталов 51 и 52. От северо-восточного угла квартала 52 проходит северо-восточным направлением по западной границе квартала 37, пересекая при этом р. Яхруст. Обогнув квартал 37 с северной стороны, вновь принимает северо-восточное направление и проходит сначала западными границами кварталов 27 и 17. Затем, пересекая проселочную дорогу и р. Яхруст, 0,4 км идет лесными угодьями по границе СПК "Ломки". Далее 0,8 км проходит западной границей квартала 8. Принимает северо-западное направление и продолжает следовать по западной границе квартала 8. Обходит квартал 1 с восточной стороны. От северо-западного угла квартала 1 прямой линией идет 4,2 км на восток по просеке вдоль северных границ кварталов 1, 2, 3 и 4 до точки В. Точка В расположена на стыке границ Клеванцовского и Островского поселений и Антроповского района в северо-восточном углу квартала 4.

От точки В до точки Г граница поселения одновременно является границей Островского района по смежеству с Антроповским районом.

Точка Г расположена на стыке границ Клеванцовского поселения и Антроповского района у р. Пороньжа в северо-западном углу квартала 11.

От точки Г до точки Д граница поселения одновременно является границей Островского района по смежеству с Антроповским районом.

От точки Д до точки Е граница проходит по смежеству с Островским поселением. От точки Д граница поселения идет 3,2 км на запад прямой линией по просеке вдоль южных границ кварталов 108, 107 и 106. Южнее кордона Горелый в квартале 107 пересекает р. Нодога, а в квартале 106 - ручей. Затем от юго-восточного угла квартала 105 до юго-восточного угла квартала 103 проходит 1,9 км общим северо-западным направлением по просеке вдоль южных границ кварталов 105 и 104. Далее, вновь следуя на запад прямой линией, проходит 9,4 км по просеке вдоль южных границ кварталов 103, 102, 101, 100, 99, 98, 97, 96, 95 и 94. У южного угла квартала 94 поворачивает на север и ломаной линией общим северо-западным направлением идет юго-западной границей квартала 94 южной границей квартала 93. В том же направлении проходит 0,6 км по южной границе квартала 92, затем поворачивает на юго-запад и проходит ломаной линией, пересекая р. Меденка, к р. Дароватка и точке Е. Точка Е расположена на стыке Клеванцовского и Островского поселений у устья р. Дароватка и юго-восточного угла квартала 92.

От точки Е до точки Ж граница идет по смежеству с Островским поселением. От точки Е граница поселения следует 0,6 км на юг по р. Дароватка и у устья ручья, повернув на юго-запад, выходит на суходольную границу СПК "Рассвет". Идет лесными угодьями до р. Медоза. Затем серединой реки вниз по течению проходит 0,8 км. Вновь выходит на суходольную границу СПК "Рассвет" и ломаной линией общим западным направлением следует по лесным угодьям до руч. Полевка. Пересекает ручей и выходит на южную границу СПК "Нива". Идет ломаной линией общим северо-западным направлением по лесным угодьям до точки Ж, расположенной в 0,6 км южнее руч. Каменный Овраг.

От точки Ж до точки З граница проходит по смежеству с Островским поселением.

От точки З граница поселения, следуя по западной границе СПК "Нива", проходит 0,6 км северо-восточным направлением до пересечения с руч. Каменный Овраг. Затем от устья пересыхающего ручья 0,2 км идет на северо-запад по ручью. Далее в том же направлении проходит лесными угодьями до межквартальной просеки кварталов 112 и 117 Островского лесхоза смежного Островского поселения. Повернув на восток, проходит 1,8 км общим северо-восточным направлением. Далее следует ломаной линией пахотными и лесными

угодьями по западной границе СПК "Нива" общим северо-западным, затем общим северо-восточным направлением. При этом идет по западной границе квартала 103 Островского лесничества, обходит массивы пашни, разделенные ручьями Быковка, Ричка и Фофанка с юго-западной, западной и северо-западной сторон. В 0,1 км от р. Корба меняет направление и 0,8 км следует общим северо-восточным направлением вблизи правого берега реки. Южнее н.п. Козловка в 0,7 км от автодороги Кострома-В.Спасское, приняв северо-западное направление, выходит на границу чересполосного участка СПК "Рассвет". Проходит 2,2 км южнее автодороги Кострома-В.Спасское, затем поворачивает на север и, пересекая автодорогу, проходит 1,9 км. Далее, повернув на северо-восток, идет ломаной линией общим северо-восточным направлением, трижды пересекая р. Тош и трижды - ручей, в нее впадающий. В 1,2 км севернее н.п. Козловка граница поселения пересекает ЛЭП 110 кВ Красная Поляна-Кадый. Поворачивает на юго-восток и идет вдоль электролинии до точки 3. Точка 3 расположена на стыке границ Клеванцовского и Островского поселений в 1,2 км севернее н.п. Козловка, у юго-восточного угла квартала 99 Островского лесхоза смежного Островского поселения.

От точки 3 до точки А граница проходит по смежеству с Островским поселением. От точки 3 граница поселения, следуя по северной границе чересполосного участка СПК "Рассвет", идет 0,2 км севернее ЛЭП 110 кВ Красная Поляна-Кадый. Затем поворачивает на юго-восток и, пересекая электролинию и проселочную дорогу к н.п. Козловка, проходит 0,7 км пахотными и лесными угодьями до северной границы СПК "Нива". Восточным направлением пахотными и лесными угодьями следует 0,8 км по границе хозяйства и в 0,8 км западнее н.п. Шульгино и в 350 м севернее н.п. Новинки поворачивает на север и выходит на северную границу СПК "Рассвет". Ломаной линией общим северо-восточным направлением лесными угодьями идет 3,2 км до р. Корба. Затем следует на юго-восток по середине реки. Далее в том же направлении идет 80 м по суходольной границе СПК "Рассвет" и, повернув на северо-восток, выходит на западную границу СПК "Прогресс". Идет 1,3 км по пахотным и лесным угодьям до проселочной дороги к н.п. Хаустово. Затем ломаной линией общим северо-восточным направлением проходит 1,9 км. У полевой дороги граница поселения поворачивает на запад и проходит в 0,5 км восточнее н.п. Иванковица Островского поселения, ломаной линией проходит 3,6 км пахотными и лесными угодьями до точки А - к началу описания прохождения границы.

ОПИСАНИЕ ГРАНИЦ ОСТРОВСКОГО ПОСЕЛЕНИЯ ОСТРОВСКОГО РАЙОНА

Описание прохождения границ Островского поселения начинается в точке А, расположенной на стыке границ Галичского и Антроповского муниципальных районов. Описание ведется по ходу часовой стрелки.

От точки А до точки Б граница поселения в северо-восточном направлении проходит по землепользованию с Антроповским муниципальным районом, по землепользованию кварталов 2, 4, 8, 11, 12, 14 2-го Игодовского участкового лесничества ОГКУ "Островское лесничество" и 30, 37, 38, 39, 40, 41, 49 1-го Игодовского участкового лесничества ОГКУ "Островское лесничество".

Точка Б расположена на стыке границ Клеванцовского и Островского поселений и Антроповского муниципального района в северо-восточном углу квартала 4 Ломковского участкового лесничества ОГКУ "Островское лесничество".

От точки Б до точки В граница поселения идет юго-западным направлением по землепользованию кварталов 1, 2, 3, 4, 8, 18, 28, 27, 37 Ломковского участкового лесничества ОГКУ "Островское лесничество", бывшего СПК "Хомутовский".

От точки В, расположенной на стыке границ Островского и Клеванцовского поселений, у истока р. Сосницы, граница поселения проходит по смежеству с Клеванцовским поселением. От точки В граница поселения, следуя по восточной границе бывшего СПК "Хомутовский", проходит 0,2 км на запад по р. Соснице. Повернув на юго-восток, отходит от реки на 0,8 км. Затем ломаной линией общим юго-западным направлением проходит южнее р. Сосницы. Подходит к границе пахотного массива в 0,5 км

восточнее ур. Петрищево и обходит его с восточной стороны. В 0,8 км севернее р. Корбы и в 0,4 км юго-западнее руч. Безымьянного принимает противоположное направление и идет 0,7 км до истока руч. Безымьянного. Повернув на юго-восток, пересекает у истока ручей и проходит лесными угодьями 2,5 км. Затем следует юго-западным направлением 0,7 км и поворачивает на юго-восток. В 0,3 км западнее р. Иванюшки принимает северо-восточное направление и проходит западнее реки. Следуя ломаной линией общим юго-западным направлением, пересекает реку Иванюшку и идет 3,8 км восточнее реки по границе квартала 84 Ломковского участкового лесничества ОГКУ "Островское лесничество". Далее, повернув на юго-восток, проходит 1,4 км по лесным угодьям.

Далее граница Островского поселения следует по границе бывшего СПК "Хомутовский" юго-восточным направлением, проходит лесными угодьями 0,5 км. Затем пахотными и лесными угодьями идет в направлении с. Иванковица. В 0,5 км восточнее населенного пункта граница сельского поселения поворачивает на юго-восток и, пройдя 0,5 км, вновь меняет направление. Следует ломаной линией общим северо-восточным направлением по лесным угодьям 0,9 км. Далее общим юго-западным направлением проходит 2,1 км по пахотным и лесным угодьям. В 0,3 км северо-восточнее р. Корбы пересекает проселочную дорогу к с. Иванковица и в южном направлении идет 1,4 км восточнее реки. Подходит к р. Корбе и 0,5 км следует серединой реки вверх по течению. Вновь выходит на суходольную границу бывшего СПК "Хомутовский" и ломаной линией общим юго-западным направлением проходит 2,2 км. У проселочной дороги к д. Якунихе принимает южное направление и, пересекая ЛЭП 110 кВ Красная Поляна-Кадый в 0,8 км западнее д. Шульгино Клеванцовского поселения, идет 1,0 км. Поворачивает на запад и общим северо-западным направлением проходит по пахотным и лесным угодьям южнее линии электропередачи. Пересекает проселочную дорогу к д. Козловке и линию электропередачи.

Далее граница поселения идет по южной стороне квартала 99 1-го Островского участкового лесничества ОГКУ "Островское лесничество". При этом юго-западнее болота Осиповское пересекает одновременно ЛЭП 110 кВ Красная Поляна-Кадый и пересыхающий ручей. Выходит на восточную границу бывшего СПК "Пески". Идет сначала ломаной линией общим юго-западным направлением по лесным угодьям, дважды пересекая пересыхающий ручей и трижды - р. Тош, в которую он впадает. Затем южным направлением проходит в 0,3 км восточнее песчаного карьера и асфальтового завода до автодороги Кострома-Верхнеспасское. Пересекает ее и в том же направлении 0,6 км следует до просеки. Далее пересекает просеку и идет на восток по южной стороне. Выходит к северо-западному углу квартала 100 1-го Островского участкового лесничества ОГКУ "Островское лесничество". Огибает его с северной, восточной и юго-восточной сторон. Юго-западным направлением проходит по восточной границе квартала 103 данного лесничества, следуя по восточной границе квартала 106 данного лесничества, меняет направление с юго-западного на юго-восточное. В том же направлении проходит северо-восточной границей и в юго-западном - восточной границей квартала 107 1-го Островского участкового лесничества ОГКУ "Островское лесничество". Поворачивает на запад и идет по южной границе квартала 107 до северо-восточного угла квартала 112 данного лесничества. Общим юго-восточным направлением проходит по восточной границе квартала 112. У юго-восточного угла квартала 112 0,2 км проходит по пересыхающему ручью и в его устье пересекает руч. Каменный Овраг. Затем юго-западным направлением проходит еще 0,6 км по восточной границе квартала 112 и выходит к точке Г.

От точки Г граница поселения ломаной линией общим юго-восточным направлением идет по северным границам кварталов 1, 2, 3 и 4 Заборского участкового лесничества ОГКУ "Островское лесничество" до р. Медозы. При этом в квартале 2 пересекает руч. Полевка. Далее проходит 0,8 км на север по середине р. Медозы, поворачивает на северо-восток и выходит на суходольную границу бывшего СПК "Родина". Идет 2,5 км лесными угодьями до р. Дароватки.

Далее граница поселения ломаной линией лесными угодьями следует по северной границе бывшего СПК "Родина". Вначале 2,9 км проходит общим северо-восточным направлением, в 0,1 км пересекая р. Медянку. Затем поворачивает на юго-восток и общим

юго-восточным направлением следует 3,7 км, в 0,8 км к северу от бывшего населенного пункта Подрамки, пересекая проселочную дорогу к бывшему населенному пункту Шугаиха. Выходит к северо-западному углу квартала 11 Заборского участкового лесничества ОГКУ "Островское лесничество". Далее граница поселения принимает восточное направление и 9,4 км идет прямой линией по просеке вдоль северных границ кварталов 11, 12, 13, 14, 15, 16, 17, 18, 19 и 20 Заборского участкового лесничества ОГКУ "Островское лесничество". От северо-восточного угла квартала 20 проходит общим юго-восточным направлением 1,9 км по просеке вдоль северных границ кварталов 21 и 22 Заборского участкового лесничества ОГКУ "Островское лесничество". Затем вновь, следуя на восток прямой линией, проходит 3,2 км по просеке вдоль северных границ кварталов 23, 24 и 25 данного лесничества. В квартале 23 пересекает ручей, а в квартале 24 - р. Нодогу. Выходит к точке Д, расположенной на стыке Островского и Клеванцовского поселений с Кадыйским муниципальным районом у северо-восточного угла квадрата 25 Заборского участкового лесничества ОГКУ "Островское лесничество".

От точки Д до точки Е, поворачивая в южном направлении, одновременно является границей с Кадыйским муниципальным районом.

От точки Е до точки Ж на юго-восточном и южном направлениях граница одновременно является границей с Кинешемским муниципальным районом Ивановской области.

Точка Ж расположена на стыке границ Островского и Адищевского поселений с Заволжским муниципальным районом Ивановской области, на южной границе бывшего СПК "Киленки" у р. Трещихи. От точки Ж до точки З граница идет по смежеству с Адищевским поселением.

От точки Ж граница поселения идет ломаной линией общим юго-западным направлением лесными угодьями по южной границе бывшего СПК "Киленки" до ур. Мозгуриха, пересекая в 50 м р. Трещиху. Затем обходит ур. Мозгуриха с южной и западной сторон и общим южным направлением ломаной линией идет пахотными и лесными угодьями по западной границе бывшего СПК "Киленки". В 0,8 км юго-западнее д. Берёзовки выходит к р. Киленке. Далее, пройдя 0,1 км вниз по течению реки, следует южнее реки по суходольной границе бывшего СПК "Киленки". Вновь выходит к р. Киленке, проходит вниз по течению 0,2 км и переходит на южную границу бывшего СПК "Родина". Следует ломаной линией кормовыми и лесными угодьями по границе бывшего СПК "Родина" вдоль левого берега р. Киленки 2,5 км. Затем проходит вниз по течению реки 0,9 км. Далее идет по суходольной границе бывшего СПК "Родина" пахотными, кормовыми и лесными угодьями до проселочной дороги к п. Александровское. Далее проходит по проселочной дороге Александровское-Киленки в 1,3 км юго-восточнее п. Александровское.

Затем поворачивает на запад и проходит 0,9 км ломаной линией общим северо-западным направлением южнее р. Медозы до развилки проселочных дорог. При этом пересекает проселочную дорогу к д. Берёзовке в 0,6 км от моста через р. Медозу. Пересекая проселочную дорогу к д. Шегары у развилки дорог, идет 0,4 км юго-западным направлением по лесным угодьям до границы сенокосного участка у р. Меры. В 0,2 км южнее отстойника Александровской фабрики поворачивает на северо-запад, пересекая р. Медозу, и идет по лесу вдоль правого берега реки. Далее граница поселения следует на север по кормовым и лесным угодьям вдоль западной границы п. Александровское. У западной границы поселка поворачивает на северо-запад и проходит 0,6 км до автодороги Ивашево-Киленки. Затем вновь проходит по смежеству с Адищевским поселением. Идет в северо-западном направлении по южной границе квартала 9 Заборского участкового лесничества ОГКУ "Островское лесничество". Затем огибает квартал с южной и западной сторон. От северо-западного угла квартала 8 проходит западной границей квартала 5 данного лесничества к точке З.

От точки З граница поселения продолжает следовать по южной границе квартала 116 1-го Островского участкового лесничества ОГКУ "Островское лесничество", затем идет западной границей квартала до юго-восточного угла квартала 115 данного лесничества. Затем общим северо-западным направлением проходит южными границами кварталов 115 и 114, пересекая ЛЭП 35 кВ Красная Поляна-Александровская фабрика и ЛЭП 110 кВ Красная

Поляна-Заволжск. Огибает квартал 113 1-го Островского участкового лесничества ОГКУ "Островское лесничество" с южной и западной сторон. Западным направлением лесными угодьями проходит 0,4 км по южной границе чересполосного участка бывшего СПК "Пески" и пересекает автодорогу Островское-Заволжск. Затем 1,0 км идет по ручью вдоль границы чересполосного участка до границы бывшего СПК "Островский". Далее следует по ручью до р. Меры, затем вниз по течению реки проходит 1,1 км вдоль границы бывшего СПК "Островский". Повернув на северо-запад, 0,2 км проходит сухоходольной границей хозяйства до восточной границы квартала 95 1-го Островского участкового лесничества ОГКУ "Островское лесничество". Общим юго-западным направлением следует по юго-восточной и южной границам квартала 95, в 0,2 км восточнее южного угла квартала выходит на р. Жабинку и идет вверх по течению до устья руч. Зеленого. Проходит 0,7 км по ручью, поворачивает на юго-запад и следует юго-восточной границей квартала 98 данного лесничества, в котором пересекает железную дорогу Первушино-Заволжск. Далее общим северо-западным направлением граница поселения следует по просеке вдоль южных границ кварталов 98, 97, 96 1-го Островского участкового лесничества ОГКУ "Островское лесничество". Затем меняет направление на северо-восточное и идет по просеке вдоль западной границы квартала 96 до южной границы бывшего СПК "Островский". Следуя по ней, сначала проходит по ручью до впадения его в р. Албасенку, затем идет серединой реки вверх по течению. Подходит к юго-восточному углу квартала 92 1-го Островского участкового лесничества ОГКУ "Островское лесничество". Идет по просеке вдоль южной и западной границ квартала 92. У северо-западного угла принимает западное направление и проходит по просеке вдоль южной границы квартала 89 1-го Островского участкового лесничества ОГКУ "Островское лесничество". От юго-западного угла квартала 89 идет 5,5 км прямой линией в северо-западном направлении по просеке вдоль южных границ кварталов 88, 87, 86, 85, 84 и 83 1-го Островского участкового лесничества ОГКУ "Островское лесничество". Между кварталами 84 и 83 пересекает лесовозную дорогу. Затем идет по середине р. Княжухи вверх по течению вдоль западной границы квартала 83 до восточной границы квартала 82 данного лесничества. От реки Княжухи поворачивает на юго-запад и ломаной линией проходит по юго-восточной и южной границам квартала 82. Далее - по южной и юго-западной границам квартала 81 1-го Островского участкового лесничества ОГКУ "Островское лесничество". На юго-западной границе квартала 81 проходит по пересыхающему ручью и р. Лузоге. Идет юго-восточной границей квартала 80 данного лесничества до его юго-восточного угла. Принимает северо-западное направление и проходит по просеке вдоль южных границ кварталов 80, 79 и 78 1-го Островского участкового лесничества ОГКУ "Островское лесничество". Затем проходит юго-западной границей квартала 78. Далее обходит квартал 77 данного лесничества с южной и юго-западной сторон и, пройдя по южной границе квартала 60 данного лесничества, выходит к точке И. Точка И расположена на стыке Островского, Адищевского поселений с Судиславским муниципальным районом на юго-западном углу квартала 60 1-го Островского участкового лесничества ОГКУ "Островское лесничество".

От точки И до точки К граница поселения одновременно является границей Островского муниципального района по смежеству с Судиславским муниципальным районом.

От точки К до точки А граница поселения одновременно является границей Островского муниципального района по смежеству с Галичским муниципальным районом.

ОПИСАНИЕ ГРАНИЦ ОСТРОВСКОГО (ЦЕНТРАЛЬНОГО) ПОСЕЛЕНИЯ ОСТРОВСКОГО РАЙОНА

На севере граница проходит по землепользованию с СПК "Песковский".

На северо-востоке граница проходит по землепользованию с СПК "Песковский".

На востоке граница проходит по землепользованию с СПК "Песковский" и квартала 101 Островского лесничества Островского лесхоза.

На юго-востоке граница проходит по землепользованию с СПК "Островский".

На юге граница проходит по землепользованию с СПК "Островский".

На юго-западе граница проходит по землепользованию с СПК "Островский".

На западе граница проходит по землепользованию с СПК "Островский".

На северо-западе граница проходит по землепользованию с СПК "Островский", СПК "Гуляевский"».

Статья 8

Внести в Закон Костромской области от 31 марта 2015 года № 647-5-ЗКО «О создании и упразднении судебных участков и должностей мировых судей в Костромской области» (в редакции Законов Костромской области от 12 июля 2016 года № 127-6-ЗКО, от 15 декабря 2017 года № 327-6-ЗКО, от 27 февраля 2019 года № 516-6-ЗКО, от 27 февраля 2020 года № 657-6-ЗКО, от 26 мая 2020 года № 684-6-ЗКО, от 22 декабря 2020 года № 40-7-ЗКО, от 18 марта 2021 года № 65-7-ЗКО, от 26.04.2021 года № 76-7-ЗКО, от 26 апреля 2021 года № 77-7-ЗКО, от 21 мая 2021 года № 90-7-ЗКО, 21 декабря 2021 года № 170-7-ЗКО, от 26.04.2022 № 199-7-ЗКО, от 26 апреля 2022 года № 200-7-ЗКО, от 21 декабря 2022 года № 305-7-ЗКО) следующее изменение:

в подпункте 11.2 пункта 11 слова «Островского муниципального района» заменить словами «Островского муниципального округа».

Статья 9

Со дня вступления в силу настоящего Закона признать утратившими силу:

1) абзацы девятнадцатый - сорок первый пункта 9 статьи 3 Закона Костромской области от 10.12.2009 N 549-4-ЗКО (ред. от 16.07.2018) "О преобразовании некоторых муниципальных образований в Кадыйском и Островском муниципальных районах Костромской области и внесении изменений в Закон Костромской области "Об установлении границ муниципальных образований в Костромской области и наделении их статусом";

2) пункты 2,6,8,11 статьи 3 Закона Костромской области от 11.02.2010 N 575-4-ЗКО (ред. от 16.07.2018) "О преобразовании некоторых муниципальных образований в Островском муниципальном районе Костромской области и внесении изменений в Закон Костромской области "Об установлении границ муниципальных образований в Костромской области и наделении их статусом";

3) пункты 2,4, 5,6 статьи 3 Закона Костромской области от 16.07.2018 N 413-6-ЗКО "О преобразовании некоторых муниципальных образований в Островском муниципальном районе Костромской области и внесении изменений в Закон Костромской области "Об установлении границ муниципальных образований в Костромской области и наделении их статусом".

Статья 10

1. Настоящий Закон вступает в силу через десять дней после дня его официального опубликования, за исключением части 1 статьи 2, статьи 3 настоящего Закона.

2. Часть 1 статьи 2, статья 3 настоящего Закона вступают в силу по истечении одного месяца со дня вступления в силу настоящего Закона при отсутствии инициативы граждан о проведении местного референдума по вопросу определения структуры органов местного самоуправления вновь образованного муниципального образования.

Губернатор
Костромской области

С. Ситников

Кострома

_____ года

№ _____

ПЕРЕЧЕНЬ

нормативных правовых актов, подлежащих признанию утратившими силу, приостановлению, изменению, дополнению, либо принятию в связи с принятием Закона Костромской области «О преобразовании муниципальных образований, входящих в состав Островского муниципального района Костромской области, и внесении изменений в отдельные законодательные акты Костромской области»

Принятие закона Костромской области «О преобразовании муниципальных образований, входящих в состав Островского муниципального района Костромской области и внесении изменений в отдельные законодательные акты Костромской области» не потребует внесения изменений, признания утратившими силу, приостановления либо принятия нормативных правовых актов Костромской области.

ПОЯСНИТЕЛЬНАЯ ЗАПИСКА

к проекту закона Костромской области «О преобразовании муниципальных образований, входящих в состав Островского муниципального района Костромской области, и внесении изменений в отдельные законодательные акты Костромской области»

Проект закона Костромской области «О преобразовании муниципальных образований, входящих в состав Островского муниципального района Костромской области, и внесении изменений в отдельные законодательные акты Костромской области» разработан в соответствии с Федеральным законом от 6 октября 2003 года № 131-ФЗ «Об общих принципах организации местного самоуправления в Российской Федерации» (далее – Федеральный закон), в целях реализации мнения населения муниципальных образований, входящих в состав Островского муниципального района Костромской области, выразившего через представительные органы муниципальных образований согласие на объединение поселений Островского муниципального района Костромской области.

Законопроект разработан по результатам проведенных публичных слушаний и согласия населения, выраженного представительными органами муниципальных образований Островского муниципального района Костромской области.

Преобразование поселений, входящих в состав Островского муниципального района Костромской области, осуществляется с целью повышения уровня жизни населения, социально-экономическое развитие района, для самостоятельного решения органами местного самоуправления вопросов местного значения.

В результате объединения поселений и наделения вновь образованного муниципального образования статусом муниципального округа будут достигнуты следующие положительные результаты:

1) сократятся расходы на содержание органов местного самоуправления муниципального образования, при этом высвободившиеся средства могут быть направлены на иные нужды муниципального образования;

2) местное самоуправление на территории муниципального округа образует единую систему, что позволит в наибольшей степени эффективно решать вопросы местного значения;

3) бюджет муниципального округа будет единым и поэтому расширяет финансовые возможности органов местного самоуправления по осуществлению их полномочий по решению вопросов местного значения и предполагающим равномерное распределение бюджетных средств.

Кроме того, объединение поселений позволит оптимизировать административно-территориальное устройство территории, создать единый орган управления, что положительным образом скажется на выполнении полномочий по решению вопросов местного значения.

Принятие законопроекта не потребует выделения средств областного бюджета.

Глава Островского
муниципального района
Костромской области



С.А. Плуталов


ФИНАНСОВО-ЭКОНОМИЧЕСКОЕ ОБОСНОВАНИЕ

к проекту закона Костромской области «О преобразовании муниципальных образований, входящих в состав Островского муниципального района Костромской области, и внесении изменений в отдельные законодательные акты Костромской области»

Принятие Закона Костромской области «О преобразовании муниципальных образований, входящих в состав Островского муниципального района Костромской области, и внесении изменений в отдельные законодательные акты Костромской области» потребует дополнительных средств из бюджета Островского муниципального района на проведение выборов депутатов представительного органа нового преобразованного муниципального образования в 2023 году, которые составят 1687,00 тыс. рублей.

| Наименование муниципального образования | Статьи затрат, тыс. рублей | | | | |
|---|--|-----------------------|------------------------|--|---------|
| | Расходы на дополнительную оплату труда | Печатная продукция | Канцелярские товары | Прочие расходы (включая транспортные) | Итого |
| Островский муниципальный район | 1212,90 | 27,90 | 10,00 | 436,20 | 1687,00 |

Глава Островского
муниципального района
Костромской области



С.А. Плуталов



КОСТРОМСКАЯ ОБЛАСТНАЯ ДУМА
ГОСУДАРСТВЕННО-ПРАВОВОЕ
УПРАВЛЕНИЕ

ул. Ленина, д. 20, г. Кострома, 156013, т. 31-52-01, ф. 31-05-21

<http://www.kosoblдума.ru>

«09» 03 2023 г.

№ 09-01-202

ЗАКЛЮЧЕНИЕ

**на проект закона Костромской области № 336-7
«О преобразовании муниципальных образований, входящих в
состав Островского муниципального района Костромской области, и
внесении изменений в отдельные законодательные акты Костромской
области»
(первое чтение)**

Государственно-правовым управлением Костромской областной Думы рассмотрен проект закона Костромской области № 336-7 «О преобразовании муниципальных образований, входящих в состав Островского муниципального района Костромской области, и внесении изменений в отдельные законодательные акты Костромской области», внесенный Собранием депутатов Островского муниципального района .

К проекту закона имеются следующие замечания и предложения.

В статье 2.

часть 5 изложить в следующей редакции:

«5. Полномочия по подготовке и проведению выборов депутатов в представительный орган первого созыва Островского муниципального округа решением избирательной комиссии Костромской области возлагаются на территориальную избирательную комиссию Островского района. Территориальная избирательная комиссия Островского района решением избирательной комиссии Костромской области переименовывается в территориальную избирательную комиссию Островского муниципального округа.»;

часть 6 исключить.

Пункт 13 части 2 статьи 5 после слов «упразднением (ликвидацией)» дополнить словами «или преобразованием».

В статье 6.

в абзаце первом слова «от 22 мая 2018 года № 380-6-ЗКО,» исключить, после слов «200-7-ЗКО» дополнить словами «от 1 февраля 2023 года № 320-7-ЗКО»;

пункт 5 изложить в следующей редакции:

«5) в абзаце шестом приложения 7.3 слова «Кадыйским, Островским и Галичским муниципальными районами» заменить словами «Кадыйским муниципальным районом, Островским муниципальным округом и Галичским муниципальным районом»;

пункт 8 дополнить абзацем третьим следующего содержания:

«в абзаце пятом слова «Островского муниципального района» заменить словами «Островского муниципального округа»;

дополнить пунктом 11 следующего содержания:

«11) в абзаце шестом приложения 11.8 слова «Островского муниципального района» заменить словами «Островского муниципального округа»;

дополнить пунктами 13, 14, 15 следующего содержания:

«13) в приложении 27:

в абзаце первом слово «район» заменить словами «муниципальных районов»;

в абзаце втором слова «Островский район» в соответствующем падеже заменить словами «Островский муниципальный округ» в соответствующем падеже»;

14) в приложении 27.2:

в абзаце третьем слова «Островского муниципального района» заменить словами «Островского муниципального округа»;

в абзаце четвертом слова «Судиславского и Островского муниципальных районов» заменить словами «Судиславского муниципального района и Островского муниципального округа»;

15) в приложении 27.10:

в абзаце четвертом слова «Островского муниципального района» заменить словами «Островского муниципального округа»;

в абзаце пятом слова «Судиславского и Островского муниципальных районов» заменить словами «Судиславского муниципального района и Островского муниципального округа».

В абзацах первом, втором, третьем, девятом, десятом, пятнадцатом, шестнадцатом, семнадцатом Описания границ Островского поселения Островского района (пункт 2 статьи 7) слово «муниципальный» в соответствующем числе и падеже исключить.

Статью 8 изложить в следующей редакции:

«Статья 8

В подпункте 11.2 пункта 11 приложения к Закону Костромской области от 31 марта 2015 года № 647-5-ЗКО «О создании и упразднении судебных

участков и должностей мировых судей в Костромской области» (в редакции законов Костромской области от 12 июля 2016 года № 127-6-ЗКО, от 15 декабря 2017 года № 327-6-ЗКО, от 27 февраля 2019 года № 516-6-ЗКО, от 27 февраля 2020 года № 657-6-ЗКО, от 26 мая 2020 года № 684-6-ЗКО, от 22 декабря 2020 года № 40-7-ЗКО, от 18 марта 2021 года № 65-7-ЗКО, от 26 апреля 2021 года № 76-7-ЗКО, от 26 апреля 2021 года № 77-7-ЗКО, от 21 мая 2021 года № 90-7-ЗКО, от 21 декабря 2021 года № 170-7-ЗКО, от 26 апреля 2022 года № 199-7-ЗКО, от 26 апреля 2022 года № 200-7-ЗКО, от 21 декабря 2022 года № 305-7-ЗКО) слова «Островского муниципального района» заменить словами «Островского муниципального округа».

Статью 9 дополнить пунктом 4 следующего содержания:

«4) абзацы девятый и десятый статьи 1 Закона Костромской области от 9 июля 2019 года № 577-6-ЗКО «О внесении изменений в Закон Костромской области «Об установлении границ муниципальных образований в Костромской области и наделении их статусом».

В части 1 статьи 10 слова «через десять» заменить словами «по истечении десяти».

Замечания юридико-технического характера переданы в ответственный комитет в рабочем порядке.

Начальник управления



М.Г. Кузнецов



КОСТРОМСКАЯ ОБЛАСТНАЯ ДУМА

КОМИТЕТ
по государственному устройству
и местному самоуправлению, депутатской деятельности,
Регламенту и информационной политике

РЕШЕНИЕ

« 9 » марта 2023 года

№ 48/4

О проекте закона Костромской области «О преобразовании муниципальных образований, входящих в состав Островского муниципального района Костромской области, и внесении изменений в отдельные законодательные акты Костромской области»


Рассмотрев проект закона Костромской области «О преобразовании муниципальных образований, входящих в состав Островского муниципального района Костромской области, и внесении изменений в отдельные законодательные акты Костромской области», внесенный Собранием депутатов Островского муниципального района Костромской области, заключение государственно-правового управления Костромской областной Думы, заключение Управления Минюста России по Костромской области комитет **РЕШИЛ:**

1. Рекомендовать депутатам Костромской областной Думы принять проект закона Костромской области «О преобразовании муниципальных образований, входящих в состав Островского муниципального района Костромской области, и внесении изменений в отдельные законодательные акты Костромской области» в первом чтении.

2. Направить настоящее решение комитета председателю Костромской областной Думы А.А. Анохину.

Председатель комитета

Д.Н. Грибков



**АДМИНИСТРАЦИЯ
КОСТРОМСКОЙ ОБЛАСТИ**

Дзержинского ул., д.15, г. Кострома, 156006
тел. (4942) 31-34-72, тел/факс (4942) 31-33-95
E-mail: info@adm44.ru
ОКПО 00021947, ОГРН 1024400534070
ИНН/КПП 4401013212/440101001

Костромская областная Дума

Собрание депутатов
Островского
муниципального района
Костромской области

№ ИБ-1460/2 от 28.02.2023


ОФИЦИАЛЬНЫЙ ОТЗЫВ

на проект закона Костромской области «О преобразовании муниципальных образований, входящих в состав Островского муниципального района Костромской области, и внесении изменений в отдельные законодательные акты Костромской области»

Рассмотрев проект закона Костромской области «О преобразовании муниципальных образований, входящих в состав Островского муниципального района Костромской области, и внесении изменений в отдельные законодательные акты Костромской области», администрация Костромской области полагает возможным его поддержать.

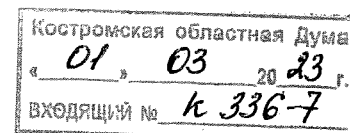
С уважением,

Заместитель губернатора
Костромской области



И.А. Богданов

Кадочникова Наталья Алексеевна,
+7 (4942) 47-32-01



**МИНИСТЕРСТВО ЮСТИЦИИ
РОССИЙСКОЙ ФЕДЕРАЦИИ
(МИНЮСТ РОССИИ)
УПРАВЛЕНИЕ
МИНИСТЕРСТВА ЮСТИЦИИ
РОССИЙСКОЙ ФЕДЕРАЦИИ
ПО КОСТРОМСКОЙ ОБЛАСТИ**

Симановского ул., д. 105,
г. Кострома, 156002
тел. (4942) 63-42-33, факс (4942) 63-42-34
E-mail: ru44@minjust.gov.ru

Председателю комитета
Костромской областной Думы
по государственному устройству и
местному самоуправлению,
депутатской деятельности,
регламенту и информационной
политике

28.02.2023 № 44/02-566

Д.Н. Грибкову

На № 10-03-29 от 20.02.2023

О рассмотрении проекта
закона Костромской области

Уважаемый Дмитрий Николаевич!

Управлением Министерства юстиции Российской Федерации по Костромской области рассмотрен проект закона Костромской области «О преобразовании муниципальных образований, входящих в состав Островского муниципального района Костромской области, и внесении изменений в отдельные законодательные акты Костромской области» (далее – проект закона), внесенный Собранием депутатов Островского муниципального района Костромской области.


Положения, не соответствующие федеральному законодательству и способствующие проявлению коррупции, не выявлены.

Вместе с тем к проекту закона имеются следующие замечания и предложения.

1. В части 1 статьи 1 проекта закона необходимо слова «преобразовать муниципальные образования» заменить словами «, преобразовать муниципальные образования», слова «островское (центральное)» заменить словами «Островское (центральное)».

2. В части 2 статьи 1 проекта закона предлагаем слова «в п. Островское» заменить словами «в поселке Островское».

3. В абзаце первом статьи 6 проекта закона необходимо слова



«от 26 апреля 2022 № 199-7-ЗКО, от 26 апреля 2022 № 200-7-ЗКО» заменить словами «от 26 апреля 2022 года № 199-7-ЗКО, от 26 апреля 2022 года № 200-7-ЗКО, от 01 февраля 2023 года № 320-7-ЗКО».

4. В пункте 1 статьи 6 проекта закона необходимо слова «пунктом 6» заменить словами «пунктом 7», слова «6) Островский» заменить словами «7) Островский».

5. Пункт 8 статьи 6 проекта закона необходимо дополнить третьим абзацем следующего содержания:

«в абзаце пятом слова «Островского муниципального района» заменить словами «Островского муниципального округа».

6. Статью 6 проекта закона необходимо дополнить пунктами следующего содержания с соответствующей порядку внесения изменений нумерацией:

«в приложении 11.8:

в абзаце шестом слова «Островского муниципального района» заменить словами «Островского муниципального округа».

«в приложении 27.2:

в абзаце третьем слова «Островского муниципального района» заменить словами «Островского муниципального округа».

в абзаце четвертом слова «Судиславского и Островского муниципальных районов» заменить словами «Судиславского муниципального района и Островского муниципального округа».

«в приложении 27.10:

в абзаце четвертом слова «Островского муниципального района» заменить словами «Островского муниципального округа».

в абзаце пятом слова «Судиславского и Островского муниципальных районов» заменить словами «Судиславского муниципального района и Островского муниципального округа».

7. В пункте 1 статьи 7 проекта закона необходимо слова «2.16 Установить, что островского» заменить словами «2.16. Установить, что Островского». слова «2.17 Установить» заменить словами «2.17. Установить»

И.о. начальника

Т.С. Кряжева

ДОКУМЕНТ ПОДПИСАН
ЭЛЕКТРОННОЙ ПОДПИСЬЮ

Сертификат 00EDADC038E29F2916AB26ECC8C517AC1D2
Владелец Кряжева Татьяна Сергеевна
Действителен с 27.05.2022 по 20.08.2023

Исп.: Голятина Д.С..
тел.:(4942) 63-42-33 доб. 804