

# КОСТРОМСКАЯ ОБЛАСТНАЯ ДУМА

## ПОСТАНОВЛЕНИЕ

« \_\_\_\_ » \_\_\_\_\_ 2023 года

№ \_\_\_\_\_

### **О проекте закона Костромской области «О преобразовании муниципальных образований, входящих в состав Солигаличского муниципального района Костромской области, и внесении изменений в отдельные законодательные акты Костромской области»**

Рассмотрев проект закона Костромской области «О преобразовании муниципальных образований, входящих в состав Солигаличского муниципального района Костромской области, и внесении изменений в отдельные законодательные акты Костромской области», внесенный Собранием депутатов Солигаличского муниципального района Костромской области, Костромская областная Дума **ПОСТАНОВЛЯЕТ:**

1. Принять в первом чтении проект закона Костромской области «О преобразовании муниципальных образований, входящих в состав Солигаличского муниципального района Костромской области, и внесении изменений в отдельные законодательные акты Костромской области».

2. Поправки, предложения и замечания к законопроекту направляются в комитет Костромской областной Думы по государственному устройству и местному самоуправлению, депутатской деятельности, Регламенту и информационной политике до 6 апреля 2023 года.

3. Комитету Костромской областной Думы по государственному устройству и местному самоуправлению, депутатской деятельности, Регламенту и информационной политике доработать указанный законопроект и представить его для рассмотрения Костромской областной Думой во втором чтении.

4. Настоящее постановление вступает в силу со дня его принятия.

Председатель  
Костромской областной Думы

А. Анохин

## **ЗАКОН КОСТРОМСКОЙ ОБЛАСТИ**

### **О ПРЕОБРАЗОВАНИИ МУНИЦИПАЛЬНЫХ ОБРАЗОВАНИЙ, ВХОДЯЩИХ В СОСТАВ СОЛИГАЛИЧСКОГО МУНИЦИПАЛЬНОГО РАЙОНА КОСТРОМСКОЙ ОБЛАСТИ, И ВНЕСЕНИИ ИЗМЕНЕНИЙ В ОТДЕЛЬНЫЕ ЗАКОНОДАТЕЛЬНЫЕ АКТЫ КОСТРОМСКОЙ ОБЛАСТИ**

Принят Костромской областной Думой \_\_\_\_\_ 2023 года

#### **Статья 1**

1. В соответствии с частью 3.1-1 статьи 13 Федерального закона от 6 октября 2003 года № 131-ФЗ «Об общих принципах организации местного самоуправления в Российской Федерации», с согласия населения, выраженного представительными органами Солигаличского муниципального района Костромской области и поселений, входящих в состав Солигаличского муниципального района Костромской области, преобразовать муниципальные образования - Бурдуковское сельское поселение, Корцовское сельское поселение, Лосевске сельское поселение, Первомайске сельское поселение, городское поселение город Солигалич, Солигаличское сельское поселение, входящие в состав Солигаличского муниципального района Костромской области, путем их объединения во вновь образованное муниципальное образование со статусом муниципального округа.

2. Вновь образованное муниципальное образование имеет наименование Солигаличский муниципальный округ Костромской области (далее - Солигаличский муниципальный округ) с административным центром в городе Солигаличе.

3. Преобразование муниципальных образований, входящих в состав Солигаличского муниципального района, не влечет за собой изменение статуса населенных пунктов, входящих в состав Солигаличского муниципального района Костромской области, а также изменение или прекращение предоставления мер социальной поддержки, установленных федеральным законодательством и законодательством Костромской области для отдельных категорий граждан, проживающих и (или) работающих в сельских населенных пунктах.

4. Солигаличский муниципальный район Костромской области, а также

поселения, указанные в части 1 настоящей статьи, утрачивают статус муниципальных образований со дня вступления в силу настоящего Закона.

## Статья 2

1. Представительный орган первого созыва Солигаличского муниципального округа избирается сроком на 5 лет в составе 15 депутатов.

2. Представительный орган первого созыва Солигаличского муниципального округа избирается на муниципальных выборах на основе всеобщего равного и прямого избирательного права при тайном голосовании.

3. Выборы депутатов в представительный орган первого созыва Солигаличского муниципального округа проводятся по мажоритарной избирательной системе относительного большинства.

4. Схема избирательных округов для проведения выборов депутатов в представительный орган первого созыва Солигаличского муниципального округа определяется в соответствии с требованиями законодательства организующей выборы избирательной комиссией и утверждается ею не позднее чем через 5 дней со дня официального опубликования решения о назначении выборов.

5. Избирательная комиссия Костромской области формирует избирательную комиссию Солигаличского муниципального округа, которая назначает выборы в представительный орган первого созыва Солигаличского муниципального округа не ранее чем за 90 дней и не позднее чем за 80 дней до дня голосования и осуществляет иные предусмотренные Федеральным законом от 12 июня 2002 года № 67-ФЗ «Об основных гарантиях избирательных прав и права на участие в референдуме граждан Российской Федерации», Федеральным законом от 6 октября 2003 года № 131-ФЗ «Об общих принципах организации местного самоуправления в Российской Федерации» и принимаемыми в соответствии с ними законами Костромской области полномочия избирательной комиссии муниципального образования по проведению выборов.

В соответствии с Федеральным законом от 12 июня 2002 года № 67-ФЗ «Об основных гарантиях избирательных прав и права на участие в референдуме граждан Российской Федерации» полномочия избирательной комиссии Солигаличского муниципального округа по решению избирательной комиссии Костромской области могут быть возложены на территориальную избирательную комиссию, и в этом случае решением избирательной комиссии Костромской области территориальная избирательная комиссия Солигаличского района переименовывается в территориальную избирательную комиссию Солигаличского муниципального округа.

6. В соответствии с Федеральным законом от 12 июня 2002 года № 67-ФЗ «Об основных гарантиях избирательных прав и права на участие в референдуме граждан Российской Федерации» полномочия избирательных комиссий преобразованных муниципальных образований Солигаличского муниципального района и избирательной комиссии Солигаличского муниципального района прекращаются досрочно со дня вступления в силу настоящего Закона.

### **Статья 3**

Первый глава Солигаличского муниципального округа избирается представительным органом первого созыва Солигаличского муниципального округа из числа кандидатов, представленных конкурсной комиссией по результатам конкурса, на срок полномочий 5 лет и возглавляет местную администрацию.

### **Статья 4**

1. Органы местного самоуправления Солигаличского муниципального округа в соответствии со своей компетенцией являются правопреемниками органов местного самоуправления Солигаличского муниципального района Костромской области и поселений, входящих в состав Солигаличского муниципального района Костромской области, которые на день вступления в силу настоящего Закона осуществляли полномочия по решению вопросов местного значения на соответствующей территории, в отношениях с органами государственной власти Российской Федерации, органами государственной власти субъектов Российской Федерации, органами местного самоуправления, физическими и юридическими лицами. Вопросы правопреемства подлежат урегулированию муниципальными правовыми актами Солигаличского муниципального округа.

2. До урегулирования муниципальными правовыми актами Солигаличского муниципального округа вопросов правопреемства в отношении органов местных администраций, муниципальных учреждений, предприятий и организаций, ранее созданных органами местного самоуправления Солигаличского муниципального района Костромской области и поселений, входящих в состав Солигаличского муниципального района Костромской области, которые на день вступления в силу настоящего Закона осуществляли полномочия по решению вопросов местного значения на соответствующей территории, или с их участием, соответствующие органы местных администраций, муниципальные учреждения, предприятия и организации продолжают осуществлять свою деятельность с сохранением их прежней организационно-правовой формы.

3. Муниципальные правовые акты, принятые органами местного самоуправления, которые на день вступления в силу настоящего Закона осуществляли полномочия по решению вопросов местного значения на соответствующих территориях Солигаличского муниципального района Костромской области, действуют в части, не противоречащей федеральным законам и иным нормативным правовым актам Российской Федерации, Уставу Костромской области, законам Костромской области, иным нормативным правовым актам Костромской области, а также муниципальным правовым актам органов местного самоуправления Солигаличского муниципального округа.

### **Статья 5**

1. Со дня вступления в силу настоящего Закона и до 1 января 2024 года устанавливается переходный период.

2. В течение переходного периода:

1) в соответствии с федеральным законодательством и законодательством Костромской области осуществляется формирование органов местного самоуправления Солигаличского муниципального округа;

2) до формирования органов местного самоуправления Солигаличского муниципального округа полномочия по решению вопросов местного значения Солигаличского муниципального округа осуществляют органы местного самоуправления Солигаличского муниципального района Костромской области и поселений, входящих в его состав, которые на день вступления в силу настоящего Закона осуществляли полномочия по решению вопросов местного значения на этих территориях;

3) завершается решение вопросов, связанных с преобразованием муниципальных образований, входящих в состав Солигаличского муниципального района Костромской области;

4) полномочия, связанные с внесением изменений в решения о бюджетах поселений, входящих в состав Солигаличского муниципального района Костромской области, и о бюджете Солигаличского муниципального района Костромской области на 2023 год и плановый период 2024 и 2025 годов, до дня первого заседания представительного органа Солигаличского муниципального округа осуществляют соответственно представительные органы поселений, входивших в состав Солигаличского муниципального района Костромской области, и представительный орган Солигаличского муниципального района Костромской области. Со дня первого заседания представительного органа Солигаличского муниципального округа полномочия, связанные с внесением изменений в решения о бюджетах поселений, входивших в состав Солигаличского муниципального района Костромской области, и о бюджете Солигаличского муниципального района Костромской области на 2022 год и плановый период 2023 и 2024 годов, осуществляет представительный орган Солигаличского муниципального округа;

5) полномочия, связанные с исполнением бюджетов поселений, входивших в состав Солигаличского муниципального района Костромской области, и бюджета Солигаличского муниципального района Костромской области на 2022 год и плановый период 2023 и 2024 годов, в 2022 году до формирования администрации Солигаличского муниципального округа осуществляют соответственно администрации поселений, входивших в состав Солигаличского муниципального района Костромской области, и администрация Солигаличского муниципального района Костромской области.

Со дня формирования администрации Солигаличского муниципального округа полномочия, связанные с исполнением бюджетов поселений, входивших в состав Солигаличского муниципального района Костромской области, и бюджета Солигаличского муниципального района Костромской области на 2023 год и плановый период 2024 и 2025 годов, в 2023 году осуществляет администрация Солигаличского муниципального округа;

6) расчет средств, передаваемых в 2023 году из бюджетов бюджетной системы Российской Федерации, производится отдельно по поселениям, входившим в состав Солигаличского муниципального района Костромской области в соответствии с бюджетным законодательством Российской Федерации;

7) составление отчетов об исполнении бюджетов поселений, входивших в состав Солигаличского муниципального района Костромской области, и Солигаличского муниципального района Костромской области за 2023 год до формирования администрации Солигаличского муниципального округа осуществляется администрациями поселений, входивших в состав Солигаличского муниципального района Костромской области, и администрацией Солигаличского муниципального района Костромской области отдельно по каждому поселению и муниципальному району. Со дня формирования администрации Солигаличского муниципального округа полномочия по составлению отчетов об исполнении бюджетов поселений, входивших в состав Солигаличского муниципального района Костромской области, и Солигаличского муниципального района Костромской области за 2023 год осуществляет администрация Солигаличского муниципального округа отдельно по каждому поселению и муниципальному району;

8) рассмотрение и утверждение отчетов об исполнении бюджетов поселений, входивших в состав Солигаличского муниципального района Костромской области, и Солигаличского муниципального района Костромской области за 2023 год осуществляется представительным органом Солигаличского муниципального округа отдельно по каждому поселению и муниципальному району;

9) начиная с 2024 года в межбюджетных отношениях с бюджетами бюджетной системы Российской Федерации бюджет Солигаличского муниципального округа учитывается как единый бюджет Солигаличского муниципального округа;

10) составление проекта бюджета Солигаличского муниципального округа на 2024 год и на плановый период 2025 и 2026 годов до формирования администрации Солигаличского муниципального округа осуществляется администрацией Солигаличского муниципального района Костромской области в соответствии с законодательством Российской Федерации;

11) бюджет Солигаличского муниципального округа на 2024 год и плановый период 2025 и 2026 годов утверждается представительным органом Солигаличского муниципального округа;

12) финансовое обеспечение расходов на содержание органов местного самоуправления Солигаличского муниципального округа до 1 января 2024 года осуществляется за счет средств бюджета Солигаличского муниципального района Костромской области и бюджетов поселений, входящих в состав Солигаличского муниципального района Костромской области;

13) финансовое обеспечение расходов, связанных с упразднением (ликвидацией) органов местного самоуправления Солигаличского муниципального района Костромской области и поселений, входящих в состав Солигаличского муниципального района Костромской области, а также функциональных подразделений местных администраций с правами юридического лица указанных муниципальных образований, с 1 января 2024 года осуществляется за счет средств бюджета Солигаличского муниципального округа;

14) остатки средств бюджетов поселений, входящих в состав Солигаличского муниципального района Костромской области, а также бюджета Солигаличского муниципального района Костромской области, на 1 января 2024 года направляются в доход бюджета Солигаличского муниципального округа.

## **Статья 6**

Внести в Закон Костромской области от 30 декабря 2004 года № 237-ЗКО «Об установлении границ муниципальных образований в Костромской области и о наделении муниципальных образований статусом городского, сельского поселения, муниципального района, муниципального округа и городского округа» (в редакции Законов Костромской области от 22 ноября 2005 года № 325-ЗКО, от 26 мая 2008 года № 316-4-ЗКО, от 20 октября 2008 года № 380-4-ЗКО, от 3 декабря 2008 года № 405-4-ЗКО, от 22 октября 2009 года № 525-4-ЗКО, от 10 декабря 2009 года № 549-4-ЗКО, от 30 декабря 2009 года № 566-4-ЗКО, от 11 февраля 2010 года № 575-4-ЗКО, от 29 марта 2010 года № 601-4-ЗКО, от 28 апреля 2010 года № 615-4-ЗКО, от 22 июня 2010 года № 626-4-ЗКО, от 8 декабря 2010 года № 13-5-ЗКО, от 8 декабря 2010 года № 14-5-ЗКО, от 29 декабря 2011 года № 177-5-ЗКО, от 13 апреля 2012 года № 211-5-ЗКО, от 13 апреля 2012 года № 212-5-ЗКО, от 13 апреля 2012 года № 214-5-ЗКО, от 13 июля 2012 года № 264-5-ЗКО, от 23 октября 2012 года № 296-5-ЗКО, от 26 ноября 2012 года № 308-5-ЗКО, от 28 декабря 2012 года № 324-5-ЗКО, от 27 июня 2013 года № 389-5-ЗКО, от 30 сентября 2013 года № 428-5-ЗКО, от 25 ноября 2013 года № 460-5-ЗКО, от 28 февраля 2014 года № 496-5-ЗКО, от 22 апреля 2015 года № 664-5-ЗКО, от 18 мая 2015 года № 681-5-ЗКО, от 7 июля 2015 года № 703-5-ЗКО, от 29 октября 2015 года № 22-6-ЗКО, от 24 апреля 2017 года № 229-6-ЗКО, от 11 июля 2017 года № 271-6-ЗКО, от 19 февраля 2018 года № 349-6-ЗКО, от 22 мая 2018 года № 380-6-ЗКО, от 20 июня 2018 года № 387-6-ЗКО, от 20 июня 2018 года № 393-6-ЗКО, от 20 июня 2018 года № 395-6-ЗКО, от 16 июля 2018 года № 405-6-ЗКО, от 16 июля 2018 года № 407-6-ЗКО, от 16 июля 2018 года № 409-6-ЗКО, от 16 июля 2018 года № 411-6-ЗКО, от 16 июля 2018 года № 413-6-ЗКО, от 16 июля 2018 года № 415-6-ЗКО, от 27 ноября 2018 года № 478-6-ЗКО, от 30 января 2019 года № 510-6-ЗКО, от 27 февраля 2019 года № 514-6-ЗКО, от 20 апреля 2019 года № 543-6-ЗКО, от 30 мая 2019 года № 555-6-ЗКО, от 9 июля 2019 года № 577-6-ЗКО, от 21 октября 2019 года № 602-6-ЗКО, от 25 декабря 2019 года № 642-6-ЗКО, от 27 февраля 2020 года № 657-6-ЗКО, от 19 февраля 2021 года № 53-7-ЗКО, от 18 марта 2021 года № 65-7-ЗКО, от 26 апреля 2021 года № 76-7-ЗКО, от 26 апреля 2021 года № 77-7-ЗКО, от 21 мая 2021 года № 89-7-ЗКО, от 21 мая 2021 года № 90-7-ЗКО, от 21 мая 2021 года № 91-7-ЗКО, от 27 сентября 2021 года № 132-7-ЗКО, от 26 апреля 2022 года № 198-7-ЗКО, от 26 апреля 2022 года № 199-7-ЗКО, от 1 февраля 2023 года № 320-7-ЗКО) следующие изменения:

1) статью 3.1 дополнить пунктом 6 следующего содержания:

«5) Солигаличский муниципальный округ с административным центром город Солигалич в границах согласно приложению 26.»;

2) пункт 20 статьи 4 признать утратившим силу;

3) пункт 20 статьи 6 признать утратившим силу;

4) в приложении 8.3.:

в абзаце втором слова «Солигаличского муниципального района» заменить словами «Солигаличского муниципального округа»;

в абзаце третьем слова «Солигаличского и Буйского муниципальных районов» заменить слова «Солигаличского муниципального округа и Буйского муниципального района»

5) приложение 26 изложить в следующей редакции:

Приложение 26  
к Закону Костромской области  
от 30 декабря 2004 г. № 237-ЗКО

## **КАРТОГРАФИЧЕСКОЕ ОПИСАНИЕ ГРАНИЦ СОЛИГАЛИЧСКОГО МУНИЦИПАЛЬНОГО ОКРУГА**

Солигаличский муниципальный округ расположен в северо-западной части Костромской области.

Описание прохождения границы начинается с северо-западной части Солигаличского муниципального округа со стыка границ Солигаличского муниципального округа, Буйского муниципального района Костромской области и Грязовецкого муниципального района Вологодской области и выполнено по ходу часовой стрелки.

Граница Солигаличского муниципального округа, которая одновременно является и границей Костромской области по смежеству с Грязовецким муниципальным районом Вологодской области, начинается со 106 квартала Березовского участкового лесничества ОГКУ "Солигаличское лесничество" и 2,3 км идет в северном направлении по границе квартала 106 Березовского участкового лесничества ОГКУ "Солигаличское лесничество", затем поворачивает на восток и проходит прямой линией по северной границе кварталов 106 и 107 Березовского участкового лесничества ОГКУ "Солигаличское лесничество". Дойдя до начала квартала 82 Березовского участкового лесничества ОГКУ "Солигаличское лесничество", граница поворачивает на северо-восток и идет в этом направлении по границе кварталов 82, 59, 60, 61 Березовского участкового лесничества ОГКУ "Солигаличское лесничество", пересекает реку Волна и по северной границе кварталов 39, 40 Березовского участкового лесничества ОГКУ "Солигаличское лесничество" ломаной линией подходит к реке Тутка. Поднимаясь на север, граница идет посередине реки, являющейся границей кварталов 20, 8 Березовского участкового лесничества ОГКУ "Солигаличское лесничество". Пройдя вверх по течению по середине реки Тутка 3,4 км, граница, огибая квартал 8 Березовского



участкового лесничества ОГКУ "Солигаличское лесничество", поворачивает на восток и ломаной линией идет по северной границе кварталов 8, 9, 10, 11, 12 Березовского участкового лесничества ОГКУ "Солигаличское лесничество". Дойдя до реки Мотьма, следует вверх извилистой линией в юго-восточном направлении по реке, которая является северной границей кварталов 13, 26, 27, 28 Березовского участкового лесничества ОГКУ "Солигаличское лесничество". Дойдя до разветвления реки на Большую и Малую Мотьму, граница около 700 метров спускается на юг по реке Малая Мотьма, затем поворачивает на северо-восток и 1,4 км прямой линией идет по границе квартала 30 Березовского участкового лесничества ОГКУ "Солигаличское лесничество", пересекая реку Большая Мотьма и ручей без названия. Огибая квартал с севера, граница идет 1,7 км по северной границе кварталов 30, 31, 32 Березовского участкового лесничества ОГКУ "Солигаличское лесничество", затем, резко поворачивая на северо-запад, ломаной линией проходит по западной границе квартала 14 Березовского участкового лесничества ОГКУ "Солигаличское лесничество". Дойдя до границы квартала 2 Березовского участкового лесничества ОГКУ "Солигаличское лесничество", граница поворачивает на северо-восток и 2,6 км идет в этом направлении по границе квартала 2 Березовского участкового лесничества ОГКУ "Солигаличское лесничество", затем огибает его с севера и уже в юго-восточном направлении следует по границе кварталов 2, 3, 4 Березовского участкового лесничества ОГКУ "Солигаличское лесничество". Далее по границе квартала 5 Березовского участкового лесничества ОГКУ "Солигаличское лесничество" граница следует ломаной линией в северо-восточном направлении по границе кварталов 5, 6, 1 Березовского участкового лесничества ОГКУ "Солигаличское лесничество", пересекая ручей Волков, до границы квартала 71 1-го Солигаличского участкового лесничества ОГКУ "Солигаличское лесничество", поворачивает и следует в общем северном направлении по западной границе кварталов 71, 61 1-го Солигаличского участкового лесничества ОГКУ "Солигаличское лесничество" до реки Сельма, пересекает ее, меняет направление на восточное и проходит по северной границе кварталов 61, 62 1-го Солигаличского участкового лесничества ОГКУ "Солигаличское лесничество", пересекая ручей Стеденец, до границы квартала 43 1-го Солигаличского участкового лесничества ОГКУ "Солигаличское лесничество". В 500 метрах западнее болота Гаревское граница поворачивает на север и поднимается по границе квартала 43 1-го Солигаличского участкового лесничества ОГКУ "Солигаличское лесничество" по смежеству с Междуреченским муниципальным районом Вологодской области и продолжает идти на север, пересекая болото Мокрое, находящееся в квартале 15 1-го Солигаличского участкового лесничества ОГКУ "Солигаличское лесничество", в квартале 1 1-го Солигаличского участкового лесничества ОГКУ "Солигаличское лесничество" пересекает железную дорогу к поселку Гремячий, реку Ламса и следует на север по границе кварталов 50, 45, 40 1-го Зашугомского участкового лесничества ОГКУ "Солигаличское лесничество" до квартала 59 2-го Солигаличского участкового лесничества ОГКУ "Солигаличское лесничество". Пройдя 320 метров по западной границе квартала 59 2-го Солигаличского участкового лесничества ОГКУ "Солигаличское лесничество" в северном направлении, граница поворачивает на запад и идет ломаной линией по

границе кварталов 54, 53, 51, 50, 49 2-го Солигаличского участкового лесничества ОГКУ "Солигаличское лесничество". В 1,2 км юго-западнее урочища Андриановичи пересекает реку Кора, проходит в 0,5 км южнее урочища Ключи и идет в северо-западном направлении по границе кварталов 49, 47, 33, 24 2-го Солигаличского участкового лесничества ОГКУ "Солигаличское лесничество". Дойдя в этом направлении до вклинивающихся в границы Междуреченского муниципального района Вологодской области границ Солигаличского муниципального района Костромской области (бывшие сенокосные угодья), граница спускается ломаной линией вдоль реки в юго-восточном направлении по границе квартала 24 2-го Солигаличского участкового лесничества ОГКУ "Солигаличское лесничество", потом поворачивает на северо-восток и 1450 метров идет прямой линией по северной границе квартала 25 2-го Солигаличского участкового лесничества ОГКУ "Солигаличское лесничество" до квартала 30 1-го Зашугомского участкового лесничества ОГКУ "Солигаличское лесничество". Здесь, повернув на север, граница проходит по границе кварталов 30, 29, 27, 21, 15 1-го Зашугомского участкового лесничества ОГКУ "Солигаличское лесничество", пересекая болото Большая Чисть. Дойдя до квартала 9, далее граница еще идет в северном направлении около 400 м. Затем граница поворачивает на северо-восток и идет по границе кварталов 9, 3, 2 1-го Зашугомского участкового лесничества ОГКУ "Солигаличское лесничество", пересекает реку Воя и идет по границе квартала 1 1-го Зашугомского участкового лесничества ОГКУ "Солигаличское лесничество" около 800 метров и по болоту Большая Чисть граница следует на восток по границе квартала 1 1-го Зашугомского участкового лесничества ОГКУ "Солигаличское лесничество" до смежества с Тотемским муниципальным районом Вологодской области.

По смежеству с Тотемским муниципальным районом Вологодской области граница начинается с северо-восточного участка границы квартала 1 1-го Зашугомского участкового лесничества ОГКУ "Солигаличское лесничество" и спускается по ней на юг, пересекая реку Воя до квартала 6 1-го Зашугомского участкового лесничества ОГКУ "Солигаличское лесничество", где граница поворачивает на восток и идет прямой линией по северной границе кварталов 6, 7, 8 1-го Зашугомского участкового лесничества ОГКУ "Солигаличское лесничество", пересекает реку Сожа и, дойдя до северо-восточного угла квартала 8 1-го Зашугомского участкового лесничества ОГКУ "Солигаличское лесничество", спускается по границе квартала на юг, пересекая опять реку Сожа, а затем ручей Крутенький. Продолжая следовать на юг, граница проходит по границе квартала 14 1-го Зашугомского участкового лесничества ОГКУ "Солигаличское лесничество", пересекает реку Стайная в квартале 20 1-го Зашугомского участкового лесничества ОГКУ "Солигаличское лесничество", затем по восточной границе кварталов 20, 26 1-го Зашугомского участкового лесничества ОГКУ "Солигаличское лесничество" до квартала 18 2-го Солигаличского участкового лесничества ОГКУ "Солигаличское лесничество". Далее граница идет в юго-восточном направлении по границе кварталов 18, 20 2-го Солигаличского участкового лесничества ОГКУ "Солигаличское лесничество". По границе кварталов 32 и 33 1-го Зашугомского участкового лесничества ОГКУ "Солигаличское лесничество" граница продолжает идти в юго-восточном

направлении, затем, огибая квартал 33 1-го Зашугомского участкового лесничества ОГКУ "Солигаличское лесничество" с востока, спускаясь на юг, пересекает ручей Триполье и опять поворачивает на юго-восток, огибает с востока квартал 35 1-го Зашугомского участкового лесничества ОГКУ "Солигаличское лесничество" и спускается по его границе на юг, пересекая реку Святица. Дойдя до северо-восточного угла квартала 39 1-го Зашугомского участкового лесничества ОГКУ "Солигаличское лесничество", граница поворачивает на восток и идет по северной границе квартала 74 1-го Зашугомского участкового лесничества ОГКУ "Солигаличское лесничество" около 1300 м, затем поворачивает и идет на юго-восток около 700 м. В квартале 75 1-го Зашугомского участкового лесничества ОГКУ "Солигаличское лесничество" граница, круто повернув, поднимается на север по западной границе квартала около 1400 м, затем граница поворачивает на северо-восток. Участок границы (от кварталов 35 до 75 1-го Зашугомского участкового лесничества ОГКУ "Солигаличское лесничество") вклинивается в границы Солигаличского муниципального района Костромской области.

Дойдя до квартала 69 1-го Зашугомского участкового лесничества ОГКУ "Солигаличское лесничество", граница проходит в общем северо-восточном направлении по западной границе квартала 69 1-го Зашугомского участкового лесничества ОГКУ "Солигаличское лесничество", пересекая ручей Пробина, далее по западной границе квартала 59 1-го Зашугомского участкового лесничества ОГКУ "Солигаличское лесничество", пересекая ручей без названия, огибает квартал с севера и направляется на восток. По северной границе кварталов 59, 60, 61, 62 1-го Зашугомского участкового лесничества ОГКУ "Солигаличское лесничество" граница идет почти прямой линией, пересекая железную дорогу к поселку Гремячий и реку Войманга до квартала 2 2-го Зашугомского участкового лесничества ОГКУ "Солигаличское лесничество". На протяжении 950 метров граница идет на север по западной границе квартала 2, 1 2-го Зашугомского участкового лесничества ОГКУ "Солигаличское лесничество", пересекая реку Войманга, и опять идет в северном направлении по границе квартала 55 1-го Зашугомского участкового лесничества ОГКУ "Солигаличское лесничество", который вклинивается в земли Тотемского муниципального района Вологодской области, пересекая Монзенскую железную дорогу к поселку Гремячий. Огибая квартал 55 1-го Зашугомского участкового лесничества ОГКУ "Солигаличское лесничество" с севера, востока и юго-востока, граница около 1,2 км идет посередине реки Толшма, выходит к западной окраине поселка Гремячий, опять пересекая Монзенскую железную дорогу, затем ломаной линией идет южнее поселка Гремячий по границе кварталов 3, 9, 4 2-го Зашугомского участкового лесничества ОГКУ "Солигаличское лесничество" в юго-восточном направлении, огибает поселок Гремячий Грязовецкого муниципального района Вологодской области. Дойдя до квартала 56 1-го Зашугомского участкового лесничества ОГКУ "Солигаличское лесничество", граница поворачивает на север и идет по западной границе квартала 56 1-го Зашугомского участкового лесничества ОГКУ "Солигаличское лесничество", еще раз пересекает железную дорогу, затем, огибая квартал с севера, граница следует ломаной линией на восток по границе кварталов 56, 57, 58 1-го Зашугомского участкового лесничества ОГКУ

"Солигаличское лесничество", в квартале 58 1-го Зашугомского участкового лесничества ОГКУ "Солигаличское лесничество" граница меняет направление на юго-восточное, опять пересекает железную дорогу и идет по границе кварталов 65, 68, 73 1-го Зашугомского участкового лесничества ОГКУ "Солигаличское лесничество". Проходя по границе квартала 73 1-го Зашугомского участкового лесничества ОГКУ "Солигаличское лесничество" около 1000 м, граница делает поворот на юго-запад, пересекает реку Панога, узкоколейную железную дорогу и подходит к границе квартала 80 1-го Зашугомского участкового лесничества ОГКУ "Солигаличское лесничество". Снова поменяв направление на юго-восточное, граница идет почти прямой линией по восточной границе кварталов 80, 81 до квартала 87 1-го Зашугомского участкового лесничества ОГКУ "Солигаличское лесничество". Затем, огибая с севера кварталы 87, 88 1-го Зашугомского участкового лесничества ОГКУ "Солигаличское лесничество", граница ломаной линией проходит в юго-восточном направлении по границе кварталов 88, 97, 104 1-го Зашугомского участкового лесничества ОГКУ "Солигаличское лесничество", пересекая реку Вершина, и далее по границе кварталов 104, 107, 108 1-го Зашугомского участкового лесничества ОГКУ "Солигаличское лесничество" пересекает болото Большое и по западной границе квартала 105 1-го Зашугомского участкового лесничества ОГКУ "Солигаличское лесничество", меняя направление, поднимается на север, дойдя до урочища Червонное, поворачивает на восток и ломаной линией идет по северной границе квартала 105 1-го Зашугомского участкового лесничества ОГКУ "Солигаличское лесничество", затем по его восточной стороне спускается ломаной линией в южном направлении по границе кварталов 105, 109 1-го Зашугомского участкового лесничества ОГКУ "Солигаличское лесничество" до смежества с Чухломским муниципальным районом Костромской области.

Смежная граница Солигаличского муниципального района Костромской области с Чухломским муниципальным районом Костромской области начинается с середины восточной границы квартала 109 1-го Зашугомского участкового лесничества ОГКУ "Солигаличское лесничество" и идет в южном направлении 1,5 км, затем резко поворачивает на запад и около 2,5 км идет по южной границе квартала 109 1-го Зашугомского участкового лесничества ОГКУ "Солигаличское лесничество". Дойдя до границы квартала 110 1-го Зашугомского участкового лесничества ОГКУ "Солигаличское лесничество", граница муниципального района ломаной линией идет в общем юго-западном направлении на большом протяжении по границе квартала 110 1-го Зашугомского участкового лесничества ОГКУ "Солигаличское лесничество", пересекая реку Сундоба, и продолжает идти до реки Михалица, пересекает дважды вначале эту реку, затем автодорогу Чухлома-Солигалич-Судай, затем спускается ломаной линией по восточной границе квартала 118 1-го Зашугомского участкового лесничества ОГКУ "Солигаличское лесничество" до квартала 148 2-го Зашугомского участкового лесничества ОГКУ "Солигаличское лесничество". Граница муниципального района 300 метров идет по границе квартала 148 2-го Зашугомского участкового лесничества ОГКУ "Солигаличское

лесничество", выходит к реке Кострома и далее в юго-западном направлении спускается вниз по середине реки Михалица.

В 500 метрах юго-восточнее поселка Высоковский Солигаличского муниципального округа граница муниципального округа отходит от реки Костромы в южном направлении по восточной границе кварталов 169, 167 2-го Зашугомского участкового лесничества ОГКУ "Солигаличское лесничество" до границы квартала 20 Коровновского участкового лесничества ОГКУ "Солигаличское лесничество". Затем по его восточной границе спускается на юг до ручья Черный. Далее по ручью граница, муниципального района продолжает идти в южном направлении по восточной границе кварталов 187, 194 2-го Зашугомского участкового лесничества ОГКУ "Солигаличское лесничество", далее граница идет прямой линией на протяжении 1,4 км по восточной границе квартала 71 Коровновского участкового лесничества ОГКУ "Солигаличское лесничество" до реки Воча. Дойдя до реки, граница муниципального района меняет направление и идет вверх по течению посередине реки на восток, огибает квартал 74 Коровновского участкового лесничества ОГКУ "Солигаличское лесничество" с востока, меняет направление и ломаной линией идет на запад по южной границе квартала 74 Коровновского участкового лесничества ОГКУ "Солигаличское лесничество", который вклинивается в границы Чухломского муниципального района Костромской области. Подойдя к кварталу 73 Коровновского участкового лесничества ОГКУ "Солигаличское лесничество", граница муниципального района опять меняет направление и идет по границе кварталов 73, 75, 97 Коровновского участкового лесничества ОГКУ "Солигаличское лесничество" на юг, а затем ломаной линией в западном направлении следует по южной границе кварталов 97, 96, 95, 94 Коровновского участкового лесничества ОГКУ "Солигаличское лесничество" до границы квартала 120 Коровновского участкового лесничества ОГКУ "Солигаличское лесничество", после чего меняет направление на южное и ломаной линией на протяжении 1,5 км идет по восточной границе квартала до реки Сентяга, огибает квартал 120 Коровновского участкового лесничества ОГКУ "Солигаличское лесничество" с юга, пересекая ее, а затем следует на запад по реке, являющейся южной границей кварталов 120, 119 Коровновского участкового лесничества ОГКУ "Солигаличское лесничество". Пройдя на протяжении около 1,3 км по реке Сентяга, граница муниципального района идет по суходолу ломаной линией по южной границе кварталов 119, 118, 117 Коровновского участкового лесничества ОГКУ "Солигаличское лесничество", пересекает реку Точма, далее по южной границе кварталов 116, 115, 114, 113 Коровновского участкового лесничества ОГКУ "Солигаличское лесничество", пересекает реку Янда, поднимается на северо-запад по южной границе квартала 113 Коровновского участкового лесничества ОГКУ "Солигаличское лесничество" к бывшему населенному пункту Тимошино и в юго-западном направлении, пересекая лесовозную дорогу Коровново - Шилово, идет ломаной линией по границе кварталов 140, 139 Коровновского участкового лесничества ОГКУ "Солигаличское лесничество" до квартала 142 2-го Солигаличского участкового лесничества ОГКУ "Солигаличское лесничество". Далее граница муниципального района направляется на юг ломаной линией по

восточной границе квартала 142 2-го Солигаличского участкового лесничества ОГКУ "Солигаличское лесничество", пересекает реку Черная, поворачивает на запад, последовательно пересекает: линию ЛЭП Солигалич - Чухлома напряжением 100 кВ., в 1,0 км юго-восточнее д. Дорок, автодорогу Чухлома - Солигалич - Судай, а затем автодорогу Самылово - Лосево - Починок и ломаной линией в 0,7 км южнее д. Стафурово идет до реки Векса. Далее вверх по течению посередине реки граница муниципального района следует в южном направлении. Дойдя до места впадения в р. Вексу р. Авдеевка, граница муниципального района следует вверх по течению р. Авдеевка, которая является восточной границей квартала 161 2-го Солигаличского участкового лесничества ОГКУ "Солигаличское лесничество". В 700 метрах юго-восточнее урочища Брезгино граница отходит от реки и идет по суходолу ломаной линией в южном направлении по границе квартала 12 1-го Солигаличского участкового лесничества ОГКУ "Солигаличское лесничество", огибает с юга ур. Алексеевка Чухломского муниципального района Костромской области, выходит к ручью Волнушка, меняет направление и поднимается в северо-восточном направлении по границе квартала 12 1-го Корцовского участкового лесничества ОГКУ "Солигаличское лесничество", пересекая ручей Середенка, далее в этом же направлении следует по западной границе кварталов 172, 170 2-го Солигаличского участкового лесничества ОГКУ "Солигаличское лесничество", еще дважды пересекает ручей Середенка и, поворачивая на восток 1,4 км, идет по северной границе квартала 170 2-го Солигаличского участкового лесничества ОГКУ "Солигаличское лесничество".

Дойдя до реки Векса, граница муниципального района идет вверх по течению посередине реки в южном направлении до впадения в реку Векса р. Фролица, где граница поворачивает на запад и идет вверх по течению реки Фролица, которая является южной границей квартала 177 2-го Солигаличского участкового лесничества ОГКУ "Солигаличское лесничество", далее граница муниципального района отходит от реки и огибает квартал 13 1-го Корцовского участкового лесничества ОГКУ "Солигаличское лесничество" с южной стороны, затем по пересыхающему ручью подходит опять к реке Фролица, идет вверх по течению реки, являющейся границей кварталов 13, 11 1-го Корцовского участкового лесничества ОГКУ "Солигаличское лесничество", и 300 метров границы квартала 169 2-го Солигаличского участкового лесничества ОГКУ "Солигаличское лесничество". Далее граница муниципального района меняет направление на юго-восточное и следует ломаной линией по границе квартала 26 1-го Корцовского участкового лесничества ОГКУ "Солигаличское лесничество", пересекая автодорогу, огибает квартал с востока, спускается по его границе в юго-западном направлении. На юге квартала граница муниципального района опять меняет направление и ломаной линией поднимается на северо-запад по границе кварталов 26, 25 1-го Корцовского участкового лесничества ОГКУ "Солигаличское лесничество", а затем общим направлением на юго-запад следует по границе кварталов 25, 24, 42 1-го Корцовского участкового лесничества ОГКУ "Солигаличское лесничество". В 500 метрах северо-восточнее урочища Мерзино граница муниципального района идет 600 метров по границе квартала 187 2-го

Корцовского участкового лесничества ОГКУ "Солигаличское лесничество", затем огибает квартал 48 1-го Корцовского участкового лесничества ОГКУ "Солигаличское лесничество" с севера и далее идет в юго-западном направлении по границе квартала 187 2-го Корцовского участкового лесничества ОГКУ "Солигаличское лесничество". Подойдя к ручью без названия, являющемуся границей квартала 58 1-го Корцовского участкового лесничества ОГКУ "Солигаличское лесничество", около километра граница идет на юго-запад по ручью, а затем ломаной линией также в общем юго-западном направлении по границе кварталов 192, 191 2-го Корцовского участкового лесничества ОГКУ "Солигаличское лесничество", пересекая реку Ламза в 0,7 км юго-восточнее ур. Милостновка и Лебзово, и далее по южной границе квартала 68 1-го Корцовского участкового лесничества ОГКУ "Солигаличское лесничество", далее идет по границе квартала 194 2-го Корцовского участкового лесничества ОГКУ "Солигаличское лесничество", подходит к автодороге Солигалич - Орехово и 1,3 км идет по границе полосы отвода автодороги, далее пересекает ее в 250 метрах от стыковки границы трех муниципальных районов и подходит к смежеству с Буйским муниципальным районом Костромской области.

Смежная граница Солигаличского муниципального округа с Буйским муниципальным районом Костромской области идет ломаной линией в общем северо-западном направлении по границе квартала 70 1-го Корцовского участкового лесничества ОГКУ "Солигаличское лесничество", далее вниз по течению реки Кость, являющейся южной границей квартала 190 2-го Корцовского участкового лесничества ОГКУ "Солигаличское лесничество", а затем по границе кварталов 69, 66 1-го Корцовского участкового лесничества ОГКУ "Солигаличское лесничество". От границы квартала 66 1-го Корцовского участкового лесничества ОГКУ "Солигаличское лесничество" граница муниципального района меняет направление, пересекает реку Каменка и ломаной линией следует в юго-западном направлении по южной границе кварталов 65, 64 1-го Корцовского участкового лесничества ОГКУ "Солигаличское лесничество", пересекает реку Шингирь и ломаной линией идет в общем западном направлении по южной границе квартала 63 1-го Корцовского участкового лесничества ОГКУ "Солигаличское лесничество", пересекает реку Шача, ручей без названия, а затем проходит по южной границе кварталов 62, 61, 60, 59 1-го Корцовского участкового лесничества ОГКУ "Солигаличское лесничество". Далее по западной границе квартала 59 1-го Корцовского участкового лесничества ОГКУ "Солигаличское лесничество" примерно на протяжении 1,5 км граница муниципального района поднимается на север, доходит до границы квартала 169 Колногорского участкового лесничества ОГКУ "Солигаличское лесничество", идет в общем западном направлении по границе квартала 168 Колногорского участкового лесничества ОГКУ "Солигаличское лесничество", пересекает ручей Везань и следует по границе кварталов 167, 166, 165, 164, 163 Колногорского участкового лесничества ОГКУ "Солигаличское лесничество". Потом граница муниципального округа пересекает линию ЛЭП Буй-Елегино-Солигалич напряжением 35 кВ. и идет по южной границе квартала 162 Колногорского участкового лесничества ОГКУ "Солигаличское лесничество", здесь, меняя направление на юго-западное, граница



муниципального округа следует ломаной линией по границе квартала 177 Колногорского участкового лесничества ОГКУ "Солигаличское лесничество", пересекая дважды реку Мезонда, огибает квартал с юга и юго-запада и идет на запад ломаной линией по южной границе кварталов 176, 175, 174, 173, 172, 171, 170 Колногорского участкового лесничества ОГКУ "Солигаличское лесничество". Дойдя до юго-западного угла квартала 170 Колногорского участкового лесничества ОГКУ "Солигаличское лесничество", граница муниципального округа меняет направление, поднимаясь на север, идет по западной границе кварталов 170, 152, 134 Колногорского участкового лесничества ОГКУ "Солигаличское лесничество", пересекает реку Колногорь, далее по границе квартала 116 Колногорского участкового лесничества ОГКУ "Солигаличское лесничество" и 470 метров по юго-западной границе квартала 99 Колногорского участкового лесничества ОГКУ "Солигаличское лесничество", далее граница муниципального округа поворачивает на запад, пересекает кварталы 98, 97, 96, 95, 94 Колногорского участкового лесничества ОГКУ "Солигаличское лесничество", затем с запада граница муниципального округа поднимается на север по западной границе кварталов 94, 81 Колногорского участкового лесничества ОГКУ "Солигаличское лесничество", еще раз пересекает реку Колногорь, далее по границе квартала 68 Колногорского участкового лесничества ОГКУ "Солигаличское лесничество" до юго-западного угла квартала 54 Колногорского участкового лесничества ОГКУ "Солигаличское лесничество", далее граница муниципального округа поворачивает на запад и идет по южной границе квартала 53 Колногорского участкового лесничества ОГКУ "Солигаличское лесничество", дойдя до квартала 37 2-го Корцовского участкового лесничества ОГКУ "Солигаличское лесничество", обходит квартал 37 2-го Корцовского участкового лесничества ОГКУ "Солигаличское лесничество" с юго-восточной и южной сторон, пересекая реку Кострома, затем по западной границе квартала 37 2-го Корцовского участкового лесничества ОГКУ "Солигаличское лесничество" идет до южной границы квартала 195 Березовского участкового лесничества ОГКУ "Солигаличское лесничество", где поворачивает на запад, проходя по границе кварталов 195, 199, 198, 201, 200 Березовского участкового лесничества ОГКУ "Солигаличское лесничество", пересекает реку Тутка. Дойдя до линии ЛЭП Дьяково-Калинино напряжением 35 кВ., меняет направление и идет на север вдоль линии ЛЭП по западной границе кварталов 200, 196 Березовского участкового лесничества ОГКУ "Солигаличское лесничество", затем, меняя направление, пересекает линию ЛЭП и на протяжении 900 метров идет строго на запад по южной границе квартала 176 Березовского участкового лесничества ОГКУ "Солигаличское лесничество", огибает его с запада и, меняя направление, поднимается по его западной границе вначале на северо-восток, пересекая реку Кордоболь, затем строго на север, пересекая реку Погарная, и далее по западной границе квартала 163 Березовского участкового лесничества ОГКУ "Солигаличское лесничество". Пересекая реку Большая Погарная, граница муниципального округа продолжает подниматься на север по западной границе кварталов 150, 130 Березовского участкового лесничества ОГКУ "Солигаличское лесничество" до квартала 106 Березовского участкового лесничества ОГКУ "Солигаличское лесничество", меняя направление, на протяжении 200 метров идет на северо-запад



по границе квартала 106 Березовского участкового лесничества ОГКУ "Солигаличское лесничество" к начальной точке описания границы.

6) приложения 26.1, 26.2, 26.7, 26.9, 26.10, 26.11 признать утратившими силу;

7) в приложении 29

в абзаце втором слова «Солигаличского, Чухломского муниципальных районов Костромской области» заменить словами «Солигаличского муниципального округа, Чухломского муниципального района Костромской области»;

в абзаце восьмом слова «Солигаличским муниципальным районом» заменить словами «Солигаличским муниципальным округом»;

8) в приложении 30;

в абзаце втором слова «Межевским районом» заменить словами «Межевским муниципальным округом»;

в абзацах втором, третьем слова «Пыщугский район» в соответствующих падежах заменить словами «Пыщугский муниципальный округ» в соответствующих падежах;

в абзацах шестом, седьмом слова «Мантуровский район» в соответствующих падежах заменить словами «городской округ город Мантурово»;

9) в приложении 30.18:

в абзаце первом слова «Межевского муниципального округа и Солигаличского муниципального района» заменить словами «Межевского и Солигаличского муниципальных округов»;

в абзаце втором слова «Пыщугским муниципальным районом» заменить словами «Пыщугским муниципальным округом»;

в абзаце третьем слова «Солигаличского и Вохомского муниципальных районов» заменить словами «Солигаличского муниципального округа и Вохомского муниципального района»;

10) приложение 31 дополнить абзацами двадцать пятым, двадцать шестым, следующего содержания:

«Солигаличский муниципальный округ:

д. Авдеево, д. Акулово, д. Ананьино, д. Анцифорово, п. База Жилино, п. База Мизинцево, п.База Топливной промышленности, д. Балыново, д. Батурино, д. Богородское, д.Большое Токарево, д. Большой Починок, д. Борисовское, д. Борисьево, д. Боровина, д. Бородавицино, д. Бренёво, д. Букино, д. Буньково, д. Бурдуково, д. Васильево, д. Великово, д. Верково, с. Верхний Березовец, с. Верховье, д. Власьево, д. Волково, д. Волково, д. Волосомойново, д. Воньшево, п. Высоковский, д. Гаврилово, д. Галеево, д. Галибино, д.Германов Починок, с. Гнездниково, д. Горбачево, д. Горбово, д. Горка, д. Грибаново, д. Гридино, д. Груньково, д. Дворяниново, д. Денисово, п. Детского Дома им. В.И.Ленина, д. Дорок, д. Дятлово, д. Дьяково, д. Екимцево, д. Ерюгино, д. Ескино, с. Жилино, д. Захарино, с. Зашугомье, д. Заяцкое, д. Ивашево, д. Игнатово, д. Илейкино, д. Ильинское, д. Колесниково, д. Каликино, д. Калининo, д. Карачуново, д. Карпово, д. Кашино, д. Киселево, д. Клепиково, д. Княжево, д. Кожухово, д. Колопатино, д. Колосово, д. Колотыгино, д. Конковка, д. Копосово, д. Коровново, д. Коротково, с.

Корцово, д. Костино, д. Костюрино, д. Кравцово, д. Красниково, д. Круглово, д. Куземино, д. Кузовлево, п. Ламса, д. Левашево, д. Легитово, д. Лепихино, д. Лесниково, д. Лихотинка, с. Лосево, д. Лукино, д. Лукино-Холм, п. Льнозавода, д. Макарово, д. Марково, д. Макарово, д. Макарово, д. Малое Токарево, д. Мартыново, д. Матрѣнкино, д. Медвежье, д. Меледино, д. Милитино, д. Митянино, д. Митянино, д. Мотовилово, д. Мошниково, д. Нероново, д. Нетѣсово, д. Новое Самылово, д. Носково, д. Носково, д. Оглоблино, д. Одноушево, д. Омелино, д. Острецово, д. Пегуза, д. Петряево, д. Першино, д. Песлиново, д. Петриково, д. Петрово, д. Петрово, д. Плосково, д. Погорелово, х. Подокша, д. Попово, д. Починок, д. Преснухино, д. Прокино, д. Прокошево, д. Ражково, д. Разгоняй, д. Разливное, д. Родионцево, д. Селезенево, д. Сергеево, д. Среднево, д. Симоново, д. Слободское, д. Смородниково, д. Соболево, д. Соколово, д. Солда, д. Соловьѣво, д. Сосновая, д. Спицино, д. Старое Самылово, д. Стафурово, д. Степаньково, д. Стрелица, ж/д ст. Солигалич, д. Тарасово, д. Твердислево, д. Терентьево, д. Тресково, д. Трофимово, д. Трофимово, д. Туровка, д. Тыково, п. Усадьба-Ратьково, д. Уткино, д. Фадеево, д. Фаладино, д. Федьково, д. Фролово, д. Харитонов Починок, д. Хвощёво, д. Холопово, д. Хорошево, д. Царѣво, д. Ченцово, д. Чепасово, д. Четряково, д. Шиханово, кордон Шумовка, д. Шунино, д. Юксино, д. Ягодино, д. Яйцово, д. Яковлево.»;

11) перечень населенных пунктов, входящих в состав территорий поселений Солигаличского муниципального района Костромской области, признать утратившим силу.

## **Статья 7**

Внести в Закон Костромской области от 9 февраля 2007 года № 112-4-ЗКО «Об административно-территориальном устройстве Костромской области» (в редакции Законов Костромской области от 26 мая 2008 года № 316-4-ЗКО, от 3 декабря 2008 года № 405-4-ЗКО, от 2 сентября 2010 года № 654-4-ЗКО, от 28 февраля 2011 года № 42-5-ЗКО, от 13 июля 2012 года № 263-5-ЗКО, от 26 ноября 2012 года № 308-5-ЗКО, от 1 февраля 2013 года № 332-5-ЗКО, от 24 сентября 2014 года № 567-5-ЗКО, от 7 июля 2015 года № 717-5-ЗКО, от 29 октября 2015 года № 10-6-ЗКО, от 29 июня 2016 года № 109-6-ЗКО, от 12 июля 2016 года № 134-6-ЗКО, от 30 мая 2017 года № 246-6-ЗКО, от 27 ноября 2017 года № 312-6-ЗКО, от 20 июня 2018 года № 386-6-ЗКО, от 27 ноября 2018 года № 480-6-ЗКО, от 18 июня 2019 года № 561-6-ЗКО, от 17 сентября 2019 года № 591-6-ЗКО, от 18 марта 2021 года № 65-7-ЗКО, от 26 апреля 2021 № 76-7-ЗКО, от 26 апреля 2021 № 77-7-ЗКО, от 21 мая 2021 № 89-7-ЗКО, от 21 мая 2021 № 90-7-ЗКО, от 21 мая 2021 года № 91-7-ЗКО, от 26 апреля 2022 года № 196-7-ЗКО, от 26 апреля 2022 года № 198-7-ЗКО, от 26 апреля 2022 года № 199-7-ЗКО, от 26 апреля 2022 года № 200-7-ЗКО) следующие изменения:

1) статью 5 дополнить частями 2.16 и 2.17 следующего содержания:

«2.16. Установить, что границы Солигаличского района совпадают с границами муниципального образования Солигаличский муниципальный округ.

2.17. Установить границы поселений Солигаличского района Костромской области согласно приложению 9 к настоящему Закону.»;

2) дополнить приложением 9 следующего содержания:

«Приложение 9  
к Закону Костромской области  
«Об административно-территориальном  
устройстве Костромской области»

## ОПИСАНИЕ ГРАНИЦ БУРДУКОВСКОГО ПОСЕЛЕНИЯ СОЛИГАЛИЧСКОГО РАЙОНА

Бурдуковское поселение расположено в северо-восточной части Солигаличского района.

Описание прохождения границы начинается с северо-западной части поселения со стыка границ колхоза «Свобода», колхоза «Большевик» и квартала 102 Зашугомского участкового лесничества и выполнено по ходу часовой стрелки.

Граница Бурдуковского поселения начинается со стыка границ колхоза «Свобода», колхоза «Большевик» и квартала 102 Зашугомского участкового лесничества и идет ломанной линией в северном направлении по границе колхоза «Большевик» и кварталов 102, 94, 85 до стыка границ колхоза «Большевик» и кварталов 81, 85. Далее граница поворачивает на восток и идет по южной границе 81 квартала до границы Солигаличского района. Затем граница идет в общем направлении на юго-восток по границе Солигаличского района и Тотемского района Вологодской области до места стыка границ Солигаличского района, Тотемского района и Чухломского района, поворачивает на юго-запад, идет по границе Солигаличского муниципального района и до стыка этой границы с границей кварталов 138 и 139 Коровновского участкового лесничества. Далее граница поворачивает на север и идет прямой линией по западным границам кварталов 139, 110, 82, 59, 45, 8 Коровновского участкового лесничества, пересекает реку, до стыка границ бывшего подсобного хозяйства Солигаличского известкового комбината и кварталов 7 и 8. Отсюда граница поворачивает на северо-запад и идет по границе бывшего подсобного хозяйства известкового комбината и квартала 7 до реки Костромы, далее вниз по течению по середине реки Костромы до устья реки Шугома и затем поворачивает на север и идет по середине реки Шугома, далее граница идет в северо-восточном направлении вначале около 0,3 км по реке Шугома, а затем по северной границе кварталов 123, 120, 121, 119 Зашугомского участкового лесничества и колхоза «Свобода» до стыка границ 114, 119 кварталов Зашугомского участкового лесничества и колхоза «Свобода». Отсюда граница поворачивает на север и идет ломанной линией по границе колхоза «Свобода» и последовательно кварталов 114, 112, 106, 102 до начальной точки описания - стыка границ колхоза «Свобода», колхоза «Большевик» и квартала 102.

## ОПИСАНИЕ ГРАНИЦ КОРЦОВСКОГО ПОСЕЛЕНИЯ СОЛИГАЛИЧСКОГО РАЙОНА

Корцовское поселение расположено в южной части Солигаличского района.

Описание прохождения границы начинается с северо-западной части поселения с точки стыка границы Солигаличского района и границы Первомайского и Корцовского поселений и выполнено по ходу часовой стрелки.

Граница Корцовского поселения начинается с точки поворота границы Солигаличского района и Буйского района с севера на запад в 1 км к востоку от места пересечения с этой границей реки Костромы, следует в направлении на север по восточной границе кварталов 53, 25 Колногорского участкового лесничества, выходит к реке Костроме и идет вверх по течению по середине реки на протяжении примерно 6 км. В 50 м ниже по течению от устья реки Большая Езань граница отходит от реки Костромы на юг, идет по границе колхоза «Россия» и квартала 30 и вновь выходит к реке Костроме в 150 м выше по течению устья реки Большая Езань. Далее граница следует вверх по течению по середине реки Костромы на протяжении примерно 2,5 км. И вновь отходит от реки в южном направлении по границе колхоза «Россия» и кварталов 31, 32, возвращается к реке Костроме и следует вверх по течению по середине реки на протяжении 1,1 км, вновь отходит от реки на юг и проходит по границе колхоза «Россия» с кварталами 33, 34, 35, 4, 2, 1, вновь выходит к реке Костроме и следует вверх по течению по середине реки на протяжении примерно 3,5 км. Далее граница отходит от реки в юго-западном направлении и идет по границе колхоза «Авангард» с кварталами 1, 3, 7, 40, 41, пересекает реку Демидовка и далее идет по границе колхоза «Авангард» с кварталами 18, 8, 9, 10, 11, 12, 24, затем по границе колхоза «Авангард» и колхоза «Жилинский» до точки стыка границ колхозов «Жилинский», «Авангард» и «Красный Маяк». Далее граница идет в направлении на восток по границе колхоза «Авангард» и колхоза «Красный Маяк» до стыка границ колхозов «Авангард», «Восход» и «Красный Маяк», затем поворачивает на север и идет по границе между колхозом «Восход» и колхозом «Авангард», пересекая реку Солда, до стыка границ колхозов «Авангард», «Восход» и квартала 123 Колногорского участкового лесничества. Здесь граница поворачивает на восток и идет по границе колхоза «Восход» с кварталом 123, затем чересполосным участком колхоза «Авангард», кварталом 126, пересекает автомобильную дорогу Солигалич-Орехово и далее по границе колхоза «Восход» с кварталами 125, 128, 129, 130, 131 выходит к стыку границ колхоза «Восход», колхоза «Волна» и квартала 131. Далее граница поворачивает на юг и идет по границе колхоза «Восход» с колхозом «Волна», затем с кварталом 132, вновь с колхозом «Волна» и выходит к стыку границ колхоза «Восход», колхоза «Волна» и квартала 32 Корцовского участкового лесничества. Затем граница идет на юг по границе колхоза «Волна» с кварталом 3, затем поворачивает на юго-восток и идет по границе колхоза «Волна» с колхозом «Заря» до стыка границ колхоза «Заря», колхоза «Волна» и квартала 6. Отсюда граница поворачивает на юг и идет по границе колхоза «Заря» с кварталами 6, 10, 18, 17, 19, 22, затем по границе между кварталами 21, 22, далее по границе между кварталами 33 и 22, далее по границе между кварталами 33 и 34, поворачивает на восток и по

границе между чересполосным участком 2 колхоза «Заря» и кварталами 34,42, далее по южной границе квартала 42 выходит к границе Солигаличского района в точке ее стыка с границей чересполосного участка 7 колхоза «Заря» и квартала 42. Далее граница поворачивает на юг и идет по границе Солигаличского района и Чухломского района, затем в общем направлении на запад по границе Солигаличского района и Буйского района, далее на север до начальной точки описания - стыку границы Солигаличского района и границы Первомайского и Корцовского поселений.

## ОПИСАНИЕ ГРАНИЦ ЛОСЕВСКОГО ПОСЕЛЕНИЯ СОЛИГАЛИЧСКОГО РАЙОНА

Лосевское поселение расположено в юго-восточной части Солигаличского муниципального района.

Описание прохождения границы начинается с северо-западной части поселения со стыка границ колхоза им. Мичурина, колхоза "Волна" и квартала 100 Коровновского лесничества и выполнено по ходу часовой стрелки.

Граница Лосевского поселения идет от начальной точки на восток по границе колхоза им. Мичурина с колхозом "Волна", затем с кварталом 77 Коровновского лесничества, далее проходит по границе между 76 и 77 кварталами, затем по ломаной линии в общем направлении на восток идет по границе колхоза им. Мичурина и квартала 77, поворачивает на север, идет по границе колхоза им. Мичурина и квартала 51; пересекает автодорогу Чухлома-Солигалич, поворачивает на восток и идет по прямой линии по северной границе кварталов 52, 53, 54, 55, 56, 57; пересекает реку Воча, проходит по северной границе квартала 58, поворачивает на юг, идет по прямой линии по восточной границе кварталов 58, 81, 109, 138 и выходит на границу Солигаличского района в точке стыка ее с границей кварталов 138 и 139. Далее граница поворачивает на юго-запад и идет по границе Солигаличского и Чухломского районов до стыка ее с границей квартала 42 Корцовского лесничества и чересполосного участка 7 колхоза "Заря"; поворачивает на запад, проходит по южной границе квартала 42, затем по границе чересполосного участка 2 колхоза "Заря" с кварталами 42, 34, поворачивает на север, проходит по западной границе кварталов 34, 22; затем по границе колхоза "Заря" с кварталами 19, 17, 18, 10, 6, поворачивает на северо-запад, далее идет по границе колхоза "Волна" с колхозом "Заря"; поворачивает на север, идет по границе колхоза "Волна"; с кварталом 3 и далее по границе колхоза "Восход" с колхозом "Волна", затем с кварталом 132 Коровновского лесничества и вновь с колхозом "Волна", выходит к стыку границ колхоза "Восход", квартала 131 и колхоза "Волна" и далее по границе колхоза "Волна" с кварталами 131, 103, 100 выходит к начальной точке описания - стыку границ колхоза им. Мичурина, колхоза "Волна" и квартала 100 Коровновского лесничества.

## ОПИСАНИЕ ГРАНИЦ ПЕРВОМАЙСКОГО ПОСЕЛЕНИЯ СОЛИГАЛИЧСКОГО РАЙОНА

Первомайское поселение расположено в западной части Солигаличского района.

Описание прохождения границы начинается с северо-западной части со стыка границ Солигаличского района, Буйского района и Грязовецкого района Вологодской области и выполнено по ходу часовой стрелки.

Граница Первомайского поселения от начальной точки идет на север, а затем по границе Солигаличского муниципального района и Грязовецкого района до точки стыка этой границы с границей кварталов 3 и 4 Березовецкого участкового лесничества. От этой точки граница поворачивает на юг и проходит по восточной границе кварталов 3, 15, 33, 54, 75, 94 до стыка границ кварталов 94, 95 и колхоза «Россия», далее на юг по границе колхоза «Россия» и кварталов 95, 121, 126, 142, пересекает автомобильную дорогу Илейкино - Калинино и идет до стыка границ колхоза «Авангард», колхоза «Россия» и квартала 148 Березовецкого участкового лесничества по границе колхоза «Россия» с кварталом 148. Далее граница идет на восток по границе колхоза «Авангард» с кварталами 148, 149, пересекает автомобильную дорогу Илейкино - Калинино, далее следует по границе колхоза «Авангард» с кварталами 143, 144, 129, 124, 125 Березовецкого участкового лесничества, затем с кварталами 140, 141, 142, 143, 144, 146, 145, 138, 139 1-го Солигаличского лесничества до стыка границ колхоза «им. Мичурина», колхоза «Авангард» и квартала 139, далее идет по границе колхоза «им. Мичурина» с колхозом «Авангард», пересекает реку Кострому и по границе колхоза «им. Мичурина» с кварталами 98, 99, 100 выходит к стыку границ колхоза «им. Мичурина», колхоза «Волна» и квартала 100 Коровновского участкового лесничества. Далее граница поворачивает на юг, идет по границе колхоза «Волна» с кварталами 100, 103, 131, поворачивает на запад, идет по границе колхоза «Восход» с кварталами 131, 130, 129, 128, 125, 126, с черес полосным участком колхоза «Авангард», с кварталом 123, поворачивает на юг и идет по границе колхоза «Авангард» с колхозом «Восход», затем с колхозом «Красный Маяк», колхозом «Жилинский» и далее по границе колхоза «Авангард» с кварталами 24, 12, 11, 10, 9, 8, 18, 41, 40, 7, 3, 1 Колногорского участкового лесничества к реке Костроме, далее по границе колхоза «Россия» с кварталами 1, 2, 4, 35, 34, 33 Колногорского участкового лесничества, по восточной границе квартала 33 выходит к реке Костроме и следует по течению по середине реки Кострома на протяжении 1,1 км, отходит от реки на запад и идет по границе колхоза «Россия» с кварталами 32, 31, вновь к реке Костроме и следует вниз по течению по середине реки на протяжении примерно 2,5 км. В 150 м. выше по течению от устья реки Большая Езань граница отходит от реки Костромы на юг, проходит по границе колхоза «Россия» и квартала 30 и вновь выходит к реке в 50 м ниже по течению от устья реки Большая Езань. Далее граница следует вниз по течению реки Костромы по середине реки примерно на протяжении 6 км., затем отходит от реки Костромы на юг и по восточной границе кварталов 25 и 53 выходит к границе Солигаличского муниципального района и Буйского муниципального района в точке поворота этой границы с севера на запад. Далее граница следует на запад, а затем на север по границе Солигаличского района и Буйского района до начальной точки описания - стыка границ Солигаличского района, Буйского района и Грязовецкого района Вологодской области.

## ОПИСАНИЕ ГРАНИЦ СОЛИГАЛИЧСКОГО ПОСЕЛЕНИЯ СОЛИГАЛИЧСКОГО РАЙОНА

Солигаличское поселение Солигаличского района расположено в северо-западной и центральной части Солигаличского муниципального района Костромской области.

Описание прохождения границы начинается с северо-западной части поселения со стыка границы квартала 1 1-го Солигаличского участкового лесничества ОГКУ «Солигаличское лесничество», квартала 50 1-го Зашугомского участкового лесничества ОГКУ «Солигаличское лесничество», границы Солигаличского района Костромской области и Междуреченского муниципального района Вологодской области и выполнено по ходу часовой стрелки. Граница Солигаличского поселения от начальной точки идет на север по границе Солигаличского муниципального района Костромской области с Междуреченским муниципальным районом Вологодской области, затем с Тотемским районом Вологодской области до точки стыка границы Солигаличского района Костромской области и Тотемского района Вологодской области, кварталов 74,75 1-го Зашугомского участкового лесничества ОГКУ «Солигаличское лесничество». Далее идет ломаной линией в общем направлении на северо-восток, затем на восток по границе Солигаличского района Костромской области и Тотемского района Вологодской области до точки стыка этой границы с границей кварталов 81 и 87 1-го Зашугомского участкового лесничества ОГКУ «Солигаличское лесничество». От этой точки граница поворачивает на запад и идет по южной границе квартала 81 1-го Зашугомского участкового лесничества ОГКУ «Солигаличское лесничество», затем поворачивает на юго-восток и идет ломаной линией в общем направлении на юг по границе кварталов 85, 94, 102, 106, 112 2-го Зашугомского участкового лесничества ОГКУ «Солигаличское лесничество» в общем направлении на юго-запад, пересекает реку Шугома, следует далее на юго-запад по границе кварталов 114, 119, 121, 120, 123 1-го Зашугомского участкового лесничества ОГКУ «Солигаличское лесничество». Далее граница идет вниз по течению по середине реки Шугома до её впадения в реку Кострому, поворачивает на восток и идет по середине реки Костромы вверх по течению на протяжении примерно 2 км; затем отходит от реки на юг, проходит по границе квартала 7 Коровновского участкового лесничества ОГКУ «Солигаличское лесничество», пересекая автодорогу Солигалич-Судай поворачивает на юг, идет по прямой линии по восточной границе кварталов 7, 29, 44 Коровновского участкового лесничества ОГКУ «Солигаличское лесничество», пересекает реку Вочу, поворачивает на запад, идет по южной границе квартала 44 Коровновского участкового лесничества ОГКУ «Солигаличское лесничество», вновь пересекает реку Вочу и идет по прямой линии по южной границе кварталов 43, 42, 41, 40, 39, 38, 37 Коровновского участкового лесничества ОГКУ «Солигаличское лесничество» до стыка границы квартала 120 2-го Солигаличского участкового лесничества ОГКУ «Солигаличское лесничество», квартала 37, 52 Коровновского участкового лесничества ОГКУ «Солигаличское лесничество». Далее граница поворачивает на юг, пересекает автомобильную дорогу

Чухлома-Солигалич, идет по границе квартала 120, 122 2-го Солигаличского участкового лесничества ОГКУ «Солигаличское лесничество» до стыка границы квартала 122 2-го Солигаличского участкового лесничества ОГКУ «Солигаличское лесничество», кварталов 76 и 77 Коровновского участкового лесничества ОГКУ «Солигаличское лесничество», затем поворачивает на юго-запад и идет по границе кварталов 76, 77 Коровновского участкового лесничества ОГКУ «Солигаличское лесничество» до стыка границы с границей кварталов 123,124 2-го Солигаличского участкового лесничества ОГКУ Солигаличское лесничество с кварталом 100 Коровновского участкового лесничества ОГКУ «Солигаличское лесничество». Далее граница идет на юг по границе кварталов 123, 121 2-го Солигаличского участкового лесничества ОГКУ «Солигаличское лесничество» с кварталами 100, 99 Коровновского участкового лесничества ОГКУ «Солигаличское лесничество», пересекает реку Кострому и выходит к стыку границы квартала 121 2-го Солигаличского участкового лесничества ОГКУ «Солигаличское лесничество», квартала 57 2-го Корцовского участкового лесничества ОГКУ «Солигаличское лесничество» и квартала 139 1-го Солигаличского участкового лесничества ОГКУ «Солигаличское лесничество». Далее граница идет на запад по границе квартала 57 2-го Корцовского участкового лесничества ОГКУ «Солигаличское лесничество» с кварталом 139 1-го Солигаличского участкового лесничества ОГКУ «Солигаличское лесничество», пересекает автодорогу Солигалич-Орехово, идет по границе кварталов 57, 56, 48, 47, 46 2-го Корцовского участкового лесничества ОГКУ «Солигаличское лесничество» с кварталами 138, 145, 146, 144, 143, 142, 141, 140 1-го Солигаличского участкового лесничества ОГКУ «Солигаличское лесничество», затем с кварталами 125, 124, 129, 144, 143, 149, 148 Березовского участкового лесничества ОГКУ «Солигаличское лесничество» до стыка границ кварталов 31, 49 2-го Корцовского участкового лесничества ОГКУ «Солигаличское лесничество» и квартала 148 Березовского участкового лесничества ОГКУ «Солигаличское лесничество». Далее граница поворачивает на север, идет по границе квартала 31 2-го Корцовского участкового лесничества ОГКУ «Солигаличское лесничество» и квартала 148 Березовского участкового лесничества ОГКУ «Солигаличское лесничество», пересекает автомобильную дорогу Илейкино-Калинино и далее идет по границе кварталов 26, 19, 9 2-го Корцовского участкового лесничества ОГКУ «Солигаличское лесничество» с кварталами 142, 126, 121, 95 Березовского участкового лесничества ОГКУ «Солигаличское лесничество» до точки стыка северной границы квартала 9 2-го Корцовского участкового лесничества ОГКУ «Солигаличское лесничество», кварталов 94 и 95 Березовского участкового лесничества ОГКУ «Солигаличское лесничество». Отсюда граница идет по прямой линии на север по западной границе кварталов 95, 76, 55, 34, 16, 4 Березовского участкового лесничества ОГКУ «Солигаличское лесничество» до стыка границы Солигаличского муниципального района Костромской области и Грязовецкого муниципального района Вологодской области с границей кварталов 3 и 4 Березовского участкового лесничества ОГКУ «Солигаличское лесничество». Далее граница Солигаличского сельского поселения Солигаличского муниципального района Костромской области поворачивает на восток и идет по границе Солигаличского муниципального района Костромской области с Грязовецким



муниципальным районом Вологодской области, а затем с Междуреченским муниципальным районом Вологодской области до начальной точки описания – стыка границы Солигаличского района Костромской области и Междуреченского района Вологодской области с границей квартала 50 1-го Зашугомского участкового лесничества ОГКУ «Солигаличское лесничество» и квартала 1 1-го Солигаличского участкового лесничества ОГКУ «Солигаличское лесничество».

Внутренняя граница Солигаличского поселения совпадает с границей города Солигалич Солигаличского района Костромской области.

## **Статья 8**

В подпункте 17.2 пункта 17 приложения к Закону Костромской области от 31 марта 2015 года № 647-5-ЗКО «О создании и упразднении судебных участков и должностей мировых судей в Костромской области» (в редакции Законов Костромской области от 12 июля 2016 года № 127-6-ЗКО, от 15 декабря 2017 года № 327-6-ЗКО, от 27 февраля 2019 года № 516-6-ЗКО, от 27 февраля 2020 года № 657-6-ЗКО, от 26 мая 2020 года № 684-6-ЗКО, от 22 декабря 2020 года № 40-7-ЗКО, от 18 марта 2021 года № 65-7-ЗКО, от 26 апреля 2021 № 76-7-ЗКО, от 26 апреля 2021 года № 77-7-ЗКО, от 21 мая 2021 года № 90-7-ЗКО, от 21 декабря 2021 года № 170-7-ЗКО, от 26 апреля 2022 года №199-7-ЗКО, от 26 апреля 2022 года № 200-7-ЗКО, от 21 декабря 2022 года № 305-7-ЗКО) слова «Солигаличского муниципального района» заменить словами «Солигаличского муниципального округа».

## **Статья 9**

Со дня вступления в силу настоящего Закона признать утратившим силу Закон Костромской области от 16 июля 2018 г. N 409-6-ЗКО "О преобразовании некоторых муниципальных образований в Солигаличском муниципальном районе Костромской области и внесении изменений в Закон Костромской области "Об установлении границ муниципальных образований в Костромской области и наделении их статусом.

## **Статья 10**

1. Настоящий Закон вступает в силу через десять дней после дня его официального опубликования, за исключением части 1 статьи 2, статьи 3 настоящего Закона.

2. Часть 1 статьи 2, статья 3 настоящего Закона вступают в силу по истечении одного месяца со дня вступления в силу настоящего Закона при отсутствии инициативы граждан о проведении местного референдума по вопросу определения структуры органов местного самоуправления вновь образованного муниципального образования.

Губернатор  
Костромской области С. Ситников

Кострома

«\_\_» \_\_\_\_\_ 2023 года

№ \_\_\_\_\_

## ПОЯСНИТЕЛЬНАЯ ЗАПИСКА

к проекту закона Костромской области «О преобразовании муниципальных образований, входящих в состав Солигаличского муниципального района Костромской области и внесении изменений в отдельные законодательные акты Костромской области».

Федеральным законом от 1 мая № 87-ФЗ «О внесении изменений в Федеральный закон «Об общих принципах организации местного самоуправления в Российской Федерации» предусмотрен новый вид муниципального образования – муниципальный округ, а также предоставлено право преобразования поселений, входящих в состав муниципального района, путем их объединения в муниципальный округ.

Настоящим законопроектом предлагается преобразовать муниципальные образования Солигаличского муниципального района путем объединения поселений, входящих в состав Солигаличского муниципального района во вновь образованное муниципальное образование – Солигаличский муниципальный округ Костромской области.

Законопроект разработан по результатам проведенных публичных слушаний и согласия населения, выраженного представительными органами Бурдуковского сельского поселения, Корцовского сельского поселения, Лосевского сельского поселения, Первомайского сельского поселения, городского поселения город Солигалич, Солигаличского муниципального района Костромской области.

Преобразование поселений, входящих в состав Солигаличского муниципального района, осуществляется в целях ускорения социально-экономического развития территории и повышения уровня жизни населения с учетом сложившейся социальной, транспортной и иной инфраструктуры, необходимой для самостоятельного решения органами местного самоуправления вопросов местного значения и осуществления ими отдельных государственных полномочий, переданных федеральными законами и законами Костромской области.

В результате объединения поселений и наделения вновь образованного муниципального образования статусом муниципального округа будут достигнуты следующие положительные результаты:

1) местное самоуправление на территории муниципального округа образует единую систему, что позволит в наибольшей степени эффективно решать вопросы местного значения, так как практика показывает, что местное самоуправление только тогда эффективно, когда оно максимально приближено к населению;

2) бюджет муниципального округа будет единым, а поэтому более централизованным, расширяющим финансовые возможности органов местного самоуправления по осуществлению их полномочий по решению


вопросов местного значения и предполагающим равномерное распределение бюджетных средств;

3) формирование единого муниципального округа позволит существенно сократить единовременные и текущие затраты на содержание административно-управленческого аппарата.

Кроме того, объединение поселений, входящих в состав Солигаличского муниципального района, и наделение вновь образованного муниципального образования статусом муниципального округа в целом положительно повлияет на обстановку в муниципальном образовании, а также создаст предпосылки для дальнейшей успешной реализации жилищных, социальных, природоохранных, в том числе рекреационных и иных вопросов местного значения.

Принятие законопроекта не потребует выделения средств областного бюджета.

Председатель Собрания депутатов  
Солигаличского муниципального  
района Костромской области



Н.В.Жданова


## ФИНАНСОВО-ЭКОНОМИЧЕСКОЕ ОБОСНОВАНИЕ

к проекту закона Костромской области «О преобразовании муниципальных образований, входящих в состав Солигаличского муниципального района Костромской области и внесении изменений в отдельные законодательные акты Костромской области».

Принятие Закона Костромской области «О преобразовании муниципальных образований, входящих в состав Солигаличского муниципального района Костромской области и внесении изменений в отдельные законодательные акты Костромской области» потребует дополнительных затрат из бюджета Солигаличского муниципального района в 2023 году, которые составят 628,5 тысяч рублей.

Наименование муниципального образования	Статьи затрат, тыс.руб.				Итого
	Изготовление печатей	Изготовление табличек на здания	Регистрация муниципального имущества	Регистрация изменений в уставные документы	
Солигаличский муниципальный район	266,0	259,2	42,5	60,8	628,5

Председатель Собрания депутатов  
Солигаличского муниципального  
района Костромской области



*Н.В. Жданова*  
Н.В.Жданова

## ПЕРЕЧЕНЬ

нормативных правовых актов, подлежащих признанию утратившими силу, приостановлению, изменению, дополнению, либо принятию в связи с принятием Закона Костромской области «О преобразовании муниципальных образований, входящих в состав Солигаличского муниципального района Костромской области, и внесении изменений в отдельные законодательные акты Костромской области»

Принятие закона Костромской области «О преобразовании муниципальных образований, входящих в состав Солигаличского муниципального района Костромской области и внесении изменений в отдельные законодательные акты Костромской области» не потребует внесения изменений, признания утратившими силу, приостановления либо принятия нормативных правовых актов Костромской области.



КОСТРОМСКАЯ ОБЛАСТНАЯ ДУМА  
ГОСУДАРСТВЕННО-ПРАВОВОЕ  
УПРАВЛЕНИЕ

ул. Ленина, д. 20, г. Кострома, 156013, т. 31-52-01, ф. 31-05-21

<http://www.kosoblduma.ru>

« 09 » 03 2023 г

№ 29-01-203

**ЗАКЛЮЧЕНИЕ**

**на проект закона Костромской области № 342-7 «О преобразовании муниципальных образований, входящих в состав Солигаличского муниципального района Костромской области, и внесении изменений в отдельные законодательные акты Костромской области» (первое чтение)**

Государственно-правовым управлением проведена экспертиза проекта закона Костромской области № 342-7 «О преобразовании муниципальных образований, входящих в состав Солигаличского муниципального района, и внесении изменений в отдельные законодательные акты Костромской области», внесенного Собранием депутатов Солигаличского муниципального района.

К проекту закона имеются следующие замечания и предложения.

В статье 1:

в части 1 слова «Лосевске», «Первомайске» заменить соответственно словами «Лосевское», «Первомайское».

В статье 2:

часть 5 изложить в следующей редакции:

«5. Полномочия по подготовке и проведению выборов депутатов в представительный орган первого созыва Солигаличского муниципального округа решением избирательной комиссии Костромской области возлагаются на территориальную избирательную комиссию Солигаличского района. Территориальная избирательная комиссия Солигаличского района решением избирательной комиссии Костромской области переименовывается в территориальную избирательную комиссию Солигаличского муниципального округа.»;

часть 6 исключить.

В части 2 статьи 5:

в пункте 4 слова «на 2022 год и плановый период 2023 и 2024 годов» заменить словами «на 2023 год и плановый период 2024 и 2025 годов»;

в пункте 5 слова «на 2022 год и плановый период 2023 и 2024 годов, в 2022 году» заменить словами «на 2023 год и плановый период 2024 и 2025 годов, в 2023 году»;

пункт 13 после слова «(ликвидацией)» дополнить словами «или преобразованием».

В статье 6:

Дополнить пунктом 3 следующего содержания:

«3) пункт 9 статьи 5 признать утратившим силу;»;

дополнить пунктом 4 следующего содержания:

«4) в приложении 8:

в абзаце первом слова «Солигаличского района» заменить словами «Солигаличского муниципального округа»;

в абзаце втором слова «Солигаличского района» заменить словами «Солигаличского муниципального округа»;

абзац третий после слова «Костромского» дополнить словом «муниципальных»;

В картографическом описании границ Солигаличского муниципального округа (пункт 5):

в абзаце третьем слова «Солигаличского муниципального района Костромской области» заменить словами «Солигаличского муниципального округа»;

в абзаце четвертом слова «Солигаличского муниципального района Костромской области» заменить словами «Солигаличского муниципального округа»;

в абзаце шестом слова «Солигаличского муниципального района Костромской области» заменить словами «Солигаличского муниципального округа»; слова «муниципального района» заменить словами «муниципального округа»;

в абзацах седьмом - девятом слова «муниципального района» заменить словами «муниципального округа»;

пункты 8 и 9 изложить в следующей редакции:

«8) в приложении 29.5:

в абзаце первом слова «Чухломского и Солигаличского муниципальных районов» заменить словами «Чухломского муниципального района и Солигаличского муниципального округа»;

в абзаце втором слова «Чухломского и Солигаличского муниципальных районов» заменить словами «Чухломского муниципального района и Солигаличского муниципального округа»;

в абзаце шестом слова «Чухломского и Солигаличского муниципальных районов» заменить словами «Чухломского муниципального района и Солигаличского муниципального округа»;

9) в приложении 29.9:

в абзаце первом слова «Чухломского и Солигаличского муниципальных районов» заменить словами «Чухломского муниципального района и Солигаличского муниципального округа»;

в абзаце втором слова «Чухломского и Солигаличского муниципальных районов» заменить словами «Чухломского муниципального района и Солигаличского муниципального округа»;

в абзаце девятом слова «Солигаличского муниципального района» заменить словами «Солигаличского муниципального округа»;

в абзаце десятом слова «Чухломского и Солигаличского муниципальных районов» заменить словами «Чухломского муниципального района и Солигаличского муниципального округа»»;



дополнить пунктом 10 следующего содержания:

«10) в абзаце первом приложения 29.12 слова «Чухломского и Солигаличского муниципальных районов» заменить словами «Чухломского муниципального района и Солигаличского муниципального округа»»;

В статье 7:

в абзаце первом описания границ Лосевского поселения Солигаличского района слово «муниципального» исключить;

в абзаце третьем описания границ Первомайского поселения Солигаличского района слова «Солигаличского муниципального района» заменить словами «Солигаличского района», слова «Буйского муниципального района» заменить словами «Буйского района»;

в описании границ Солигаличского поселения Солигаличского района:

в абзаце первом слова «Солигаличского муниципального района» заменить словами «Солигаличского района»;

в абзаце втором слова «Солигаличского муниципального района» заменить словами «Солигаличского района».

В статье 8 слова «17.2 пункта 17» заменить словами «14.1 пункта 14».

Статью 9 изложить в следующей редакции:

#### **«Статья 9**

Признать утратившими силу:

1) абзацы третий и четвертый пункта 4 статьи 3 Закона Костромской области от 16 июля 2018 года № 409-6-ЗКО «О преобразовании некоторых муниципальных образований в Солигаличском муниципальном районе Костромской области и внесении изменений в Закон Костромской области «Об установлении границ муниципальных образований в Костромской области и наделении их статусом»;

2) пункты 12 – 17 статьи 1 Закона Костромской области от 27 февраля 2019 года № 514-6-ЗКО «О внесении изменений в Закон Костромской области «Об установлении границ муниципальных образований в Костромской области и наделении их статусом»».

В статье 10 слова «через десять дней» заменить словами «по истечении десяти дней».

Замечания юридико-технического характера переданы в ответственный комитет в рабочем порядке.

Начальник управления



М.Г.Кузнецов



КОСТРОМСКАЯ ОБЛАСТНАЯ ДУМА

**КОМИТЕТ**  
**по государственному устройству**  
**и местному самоуправлению, депутатской деятельности,**  
**Регламенту и информационной политике**

**РЕШЕНИЕ**

« 9 » марта 2023 года

№ 48/5

**О проекте закона Костромской области «О преобразовании муниципальных образований, входящих в состав Солигаличского муниципального района Костромской области, и внесении изменений в отдельные законодательные акты Костромской области»**

Рассмотрев проект закона Костромской области «О преобразовании муниципальных образований, входящих в состав Солигаличского муниципального района Костромской области, и внесении изменений в отдельные законодательные акты Костромской области», внесенный Собранием депутатов Солигаличского муниципального района Костромской области, заключение государственно-правового управления Костромской областной Думы, заключение Управления Минюста России по Костромской области комитет **РЕШИЛ:**

1. Рекомендовать депутатам Костромской областной Думы принять проект закона Костромской области «О преобразовании муниципальных образований, входящих в состав Солигаличского муниципального района Костромской области, и внесении изменений в отдельные законодательные акты Костромской области» в первом чтении.

2. Направить настоящее решение комитета председателю Костромской областной Думы А.А. Анохину.

Председатель комитета

Д.Н. Грибков

**МИНИСТЕРСТВО ЮСТИЦИИ  
РОССИЙСКОЙ ФЕДЕРАЦИИ  
(МИНЮСТ РОССИИ)  
УПРАВЛЕНИЕ  
МИНИСТЕРСТВА ЮСТИЦИИ  
РОССИЙСКОЙ ФЕДЕРАЦИИ  
ПО КОСТРОМСКОЙ ОБЛАСТИ**

Симановского ул., д. 105,  
г. Кострома, 156002  
тел. (4942) 63-42-33, факс (4942) 63-42-34  
E-mail: ru44@minjust.gov.ru

Председателю комитета  
Костромской областной Думы  
по государственному устройству и  
местному самоуправлению,  
депутатской деятельности,  
регламенту и информационной  
политике

07.03.2023 № 44/02-644

На № 10-03-31 от 28.02.2023

Д.Н. Грибкову

О рассмотрении проекта  
закона Костромской области


Уважаемый Дмитрий Николаевич!

Управлением Министерства юстиции Российской Федерации по Костромской области рассмотрен проект закона Костромской области «О преобразовании муниципальных образований, входящих в состав Солигаличского муниципального района Костромской области, и внесении изменений в отдельные законодательные акты Костромской области» (далее – проект закона), внесенный Собранием депутатов Солигаличского муниципального района Костромской области.

Положения, не соответствующие федеральному законодательству и способствующие проявлению коррупции, не выявлены.

Вместе с тем к проекту закона имеются следующие замечания и предложения.

1. В пункте 1 статьи 6 проекта закона необходимо цифры «6» и «5» заменить цифрами, соответствующими порядковой нумерации в статье 3.1 Закона Костромской области от 30.12.2004 № 237-ЗКО «Об установлении границ муниципальных образований в



Костромской области и о наделении муниципальных образований статусом городского, сельского поселения, муниципального района, муниципального округа и городского округа» (далее – Закон Костромской области от 30.12.2004 № 237-ЗКО).

2. Пункты 8 и 9 статьи 6 проекта закона необходимо исключить.

3. В пункте 10 статьи 6 проекта закона необходимо порядковые номера абзацев, касающихся перечня населенных пунктов, указать в соответствии с их последующей нумерацией в приложении 31 Закона Костромской области от 30.12.2004 № 237-ЗКО.

4. В пункте 1 статьи 7 проекта закона необходимо цифры «2.16», «2.16.», «2.17» и «2.17.» заменить цифрами, соответствующими порядковой нумерации в статье 5 Закона Костромской области от 09.02.2007 № 112-4-ЗКО «Об административно-территориальном устройстве Костромской области» (далее – Закон Костромской области от 09.02.2007 № 112-4-ЗКО).

5. В пункте 2 статьи 7 проекта закона необходимо цифру «9» заменить цифрой, соответствующей порядковой нумерации приложений в Законе Костромской области от 09.02.2007 № 112-4-ЗКО.

6. В статье 8 проекта закона необходимо слова «17.2 пункта 17» заменить словами «14.1 пункта 14».

7. В статье 9 слово «статусом.» заменить словом «статусом.».

8. Статью 6 проекта закона необходимо дополнить пунктами следующего содержания с соответствующей порядку внесения изменений нумерацией:

«пункт 9 статьи 5 признать утратившим силу;».

«в приложении 29.5:

в абзацах первом, втором и шестом слова «Чухломского и Солигаличского муниципальных районов» заменить словами «Чухломского муниципального района и Солигаличского муниципального округа.».

«в приложении 29.9:

в абзацах первом, втором и десятом слова «Чухломского и Солигаличского муниципальных районов» заменить словами «Чухломского муниципального района и Солигаличского муниципального округа.».

в абзаце девятом слова «Солигаличского муниципального района» заменить словами «Солигаличского муниципального округа.».

«в приложении 29.12:

в абзаце первом слова «Чухломского и Солигаличского муниципальных районов» заменить словами «Чухломского муниципального района и Солигаличского муниципального округа».

в абзаце пятом слова «Солигаличским муниципальным районом» заменить словами «Солигаличским муниципальным округом».».

Начальник

Д.А. Смирнов

ДОКУМЕНТ ПОДПИСАН  
ЭЛЕКТРОННОЙ ПОДПИСЬЮ

Сертификат 00CDBA84CF56E682A17BD661028611D208  
Владелец Смирнов Дмитрий Анатольевич  
Действителен с 15.09.2022 по 09.12.2023