

Don

проект

КОСТРОМСКАЯ ОБЛАСТНАЯ ДУМА

ПОСТАНОВЛЕНИЕ

« ___ » _____ 2024 года

№ _____

О проекте закона Костромской области «О преобразовании муниципальных образований, входящих в состав Макарьевского муниципального района Костромской области, и внесении изменений в отдельные законодательные акты Костромской области»

Рассмотрев проект закона Костромской области «О преобразовании муниципальных образований, входящих в состав Макарьевского муниципального района Костромской области, и внесении изменений в отдельные законодательные акты Костромской области», внесенный Собранием депутатов Макарьевского муниципального района Костромской области, Костромская областная Дума **ПОСТАНОВЛЯЕТ:**

1. Принять в первом чтении проект закона Костромской области «О преобразовании муниципальных образований, входящих в состав Макарьевского муниципального района Костромской области, и внесении изменений в отдельные законодательные акты Костромской области».

2. Поправки, предложения и замечания к законопроекту направляются в комитет Костромской областной Думы по государственному устройству и местному самоуправлению, депутатской деятельности, Регламенту и информационной политике до 5 июня 2024 года.

3. Комитету Костромской областной Думы по государственному устройству и местному самоуправлению, депутатской деятельности, Регламенту и информационной политике доработать указанный законопроект и представить его для рассмотрения Костромской областной Думой во втором чтении.

4. Настоящее постановление вступает в силу со дня его принятия.

Председатель
Костромской областной Думы

А. Анохин

КОСТРОМСКАЯ ОБЛАСТНАЯ ДУМА

ПОСТАНОВЛЕНИЕ

« ____ » _____ 2024 года

№ _____

О Законе Костромской области «О преобразовании муниципальных образований, входящих в состав Макарьевского муниципального района Костромской области, и внесении изменений в отдельные законодательные акты Костромской области»

Рассмотрев проект закона Костромской области «О преобразовании муниципальных образований, входящих в состав Макарьевского муниципального района Костромской области, и внесении изменений в отдельные законодательные акты Костромской области», внесенный Собранием депутатов Макарьевского муниципального района Костромской области, Костромская областная Дума **ПОСТАНОВЛЯЕТ:**

1. Принять Закон Костромской области «О преобразовании муниципальных образований, входящих в состав Макарьевского муниципального района Костромской области, и внесении изменений в отдельные законодательные акты Костромской области».

2. Направить указанный Закон Костромской области губернатору Костромской области для подписания и официального опубликования.

3. Настоящее постановление вступает в силу со дня его принятия.

Председатель
Костромской областной Думы

А. Анохин

Приложение
к решению Собрания депутатов
Макарьевского муниципального района
Костромской области
от 06.05.2024 №28

ПРОЕКТ
№502-7
Вносится Собранием депутатов
Макарьевского муниципального района
Костромской области

ЗАКОН КОСТРОМСКОЙ ОБЛАСТИ

О преобразовании муниципальных образований, входящих в состав Макарьевского муниципального района Костромской области, и внесении изменений в отдельные законодательные акты Костромской области

Принят Костромской областной Думой

2024 года

Статья 1

1. В соответствии с частью 3.1-1 статьи 13 Федерального закона от 6 октября 2003 года № 131-ФЗ «Об общих принципах организации местного самоуправления в Российской Федерации», с согласия населения, выраженного представительными органами Макарьевского муниципального района Костромской области и поселений, входящих в состав Макарьевского муниципального района Костромской области преобразовать муниципальные образования – городское поселение город Макарьев, Горчухинское сельское поселение, Нежитинское сельское поселение, Николо-Макаровское сельское поселение, Унженское сельское поселение, Усть-Нейское сельское поселение, входящие в состав Макарьевского муниципального района Костромской области, путем их объединения во вновь образованное муниципальное образование со статусом муниципального округа.

2. Вновь образованное муниципальное образование имеет наименование Макарьевский муниципальный округ Костромской области (далее – Макарьевский муниципальный округ) с административным центром в городе Макарьев.

3. Преобразование муниципальных образований, входящих в состав Макарьевского муниципального района, не влечет за собой изменение статуса населенных пунктов, входящих в состав Макарьевского муниципального района Костромской области, а также изменение или прекращение предоставления мер социальной поддержки, установленных федеральным законодательством и законодательством Костромской области для отдельных категорий граждан, проживающих и (или) работающих в сельских населенных пунктах.

4. Макарьевский муниципальный район Костромской области, а также поселения, указанные в части 1 настоящей статьи, утрачивают статус муниципальных образований со дня вступления в силу настоящего Закона.

Статья 2

1. Представительный орган первого созыва Макарьевского муниципального округа избирается сроком на 5 лет в составе 15 депутатов.

2. Представительный орган первого созыва Макарьевского муниципального округа избирается на муниципальных выборах на основе всеобщего равного и прямого избирательного права при тайном голосовании.

3. Выборы депутатов в представительный орган первого созыва Макарьевского муниципального округа проводятся по мажоритарной избирательной системе относительного большинства.

4. Схема избирательных округов для проведения выборов депутатов в представительный орган первого созыва Макарьевского муниципального округа определяется в соответствии с требованиями законодательства организующей выборы избирательной комиссией и утверждается ею не позднее чем через 5 дней со дня официального опубликования решения о назначении выборов.

5. Территориальная избирательная комиссия Макарьевского района Костромской области решением избирательной комиссии Костромской области переименовывается в территориальную избирательную комиссию Макарьевского муниципального округа Костромской области.

Полномочия по подготовке и проведению выборов депутатов в представительный орган первого созыва Макарьевского муниципального округа возлагаются на территориальную избирательную комиссию Макарьевского муниципального округа Костромской области.

Статья 3

Первый глава Макарьевского муниципального округа избирается представительным органом первого созыва Макарьевского муниципального округа из числа кандидатов, представленных конкурсной комиссией по результатам конкурса, на срок полномочий 5 лет и возглавляет местную администрацию.

Статья 4

1. Органы местного самоуправления Макарьевского муниципального округа в соответствии со своей компетенцией являются правопреемниками органов местного самоуправления Макарьевского муниципального района Костромской области и поселений, входящих в состав Макарьевского муниципального района Костромской области, которые на день вступления в силу настоящего Закона осуществляли полномочия по решению вопросов местного значения на соответствующей территории, в отношениях с органами государственной власти Российской Федерации, органами государственной власти субъектов Российской Федерации, органами местного самоуправления, физическими и юридическими лицами. Вопросы правопреемства подлежат урегулированию муниципальными правовыми актами Макарьевского муниципального округа.

2. До урегулирования муниципальными правовыми актами Макарьевского муниципального округа вопросов правопреемства в отношении органов местных администраций, муниципальных учреждений, предприятий и организаций, ранее созданных органами местного самоуправления Макарьевского муниципального района Костромской области и поселений, входящих в состав Макарьевского муниципального района Костромской области, которые на день вступления в силу настоящего Закона осуществляли полномочия по решению вопросов местного значения на соответствующей территории, или с их участием, соответствующие органы местных администраций, муниципальные учреждения, предприятия и организации продолжают осуществлять свою деятельность с сохранением их прежней организационно-правовой формы.

3. Муниципальные правовые акты, принятые органами местного самоуправления, которые на день вступления в силу настоящего Закона осуществляли полномочия по решению вопросов местного значения на соответствующих территориях Макарьевского муниципального района Костромской области, действуют в части, не противоречащей федеральным законам и иным нормативным правовым актам Российской Федерации, Уставу Костромской области, законам Костромской области, иным нормативным правовым актам Костромской области, а также муниципальным правовым актам органов местного самоуправления Макарьевского муниципального округа.

Статья 5

1. Со дня вступления в силу настоящего Закона и до 1 января 2025 года устанавливается переходный период.

2. В течение переходного периода:

1) в соответствии с федеральным законодательством и законодательством Костромской области осуществляется формирование органов местного самоуправления Макарьевского муниципального округа;

2) до формирования органов местного самоуправления Макарьевского муниципального округа полномочия по решению вопросов местного значения Макарьевского муниципального округа осуществляют органы местного самоуправления Макарьевского муниципального района Костромской области и поселений, входящих в его состав, которые на день вступления в силу настоящего Закона осуществляли полномочия по решению вопросов местного значения на этих территориях;

3) завершается решение вопросов, связанных с преобразованием муниципальных образований, входящих в состав Макарьевского муниципального района Костромской области;

4) полномочия, связанные с внесением изменений в решения о бюджетах поселений, входящих в состав Макарьевского муниципального района Костромской области, и о бюджете Макарьевского муниципального района Костромской области на 2024 год и плановый период 2025 и 2026 годов, до дня первого заседания представительного органа Макарьевского муниципального округа осуществляют соответственно представительные органы поселений, входивших в состав Макарьевского муниципального района Костромской области, и представительный орган Макарьевского муниципального района Костромской области. Со дня первого заседания представительного органа Макарьевского муниципального округа полномочия, связанные с внесением изменений в решения о бюджетах поселений, входивших в состав Макарьевского муниципального района Костромской области, и о бюджете Макарьевского муниципального района Костромской области на 2024 год и плановый период 2025 и 2026 годов, осуществляет представительный орган Макарьевского муниципального округа;

5) полномочия, связанные с исполнением бюджетов поселений, входивших в состав Макарьевского муниципального района Костромской области, и бюджета Макарьевского муниципального района Костромской области на 2024 год и плановый период 2025 и 2026 годов, в 2024 году до формирования администрации Макарьевского муниципального округа осуществляют соответственно администрации поселений, входивших в состав Макарьевского муниципального района Костромской области, и администрация Макарьевского муниципального района Костромской области.

Со дня формирования администрации Макарьевского муниципального округа полномочия, связанные с исполнением бюджетов поселений, входивших в состав Макарьевского муниципального района Костромской области, и бюджета Макарьевского муниципального района Костромской области на 2024 год и плановый период 2025 и 2026 годов, в 2024 году осуществляет администрация Макарьевского муниципального округа;

6) расчет средств, передаваемых в 2024 году из бюджетов бюджетной системы Российской Федерации, производится отдельно по поселениям, входившим в состав Макарьевского муниципального района Костромской области в соответствии с бюджетным законодательством Российской Федерации;

7) составление отчетов об исполнении бюджетов поселений, входивших в состав Макарьевского муниципального района Костромской области, и Макарьевского муниципального района Костромской области за 2024 год до формирования администрации Макарьевского муниципального округа осуществляется администрациями поселений, входивших в состав Макарьевского муниципального района Костромской области, и администрацией Макарьевского муниципального района Костромской области отдельно по каждому поселению и муниципальному району. Со дня формирования администрации Макарьевского муниципального округа полномочия

по составлению отчетов об исполнении бюджетов поселений, входивших в состав Макарьевского муниципального района Костромской области, и Макарьевского муниципального района Костромской области за 2024 год осуществляет администрация Макарьевского муниципального округа отдельно по каждому поселению и муниципальному району;

8) рассмотрение и утверждение отчетов об исполнении бюджетов поселений, входивших в состав Макарьевского муниципального района Костромской области, и Макарьевского муниципального района Костромской области за 2024 год осуществляется представительным органом Макарьевского муниципального округа отдельно по каждому поселению и муниципальному району;

9) начиная с 2025 года в межбюджетных отношениях с бюджетами бюджетной системы Российской Федерации бюджет Макарьевского муниципального округа учитывается как единый бюджет Макарьевского муниципального округа;

10) составление проекта бюджета Макарьевского муниципального округа на 2025 год и на плановый период 2026 и 2027 годов до формирования администрации Макарьевского муниципального округа осуществляется администрацией Макарьевского муниципального района Костромской области в соответствии с законодательством Российской Федерации;

11) бюджет Макарьевского муниципального округа на 2025 год и плановый период 2026 и 2027 годов утверждается представительным органом Макарьевского муниципального округа;

12) финансовое обеспечение расходов на содержание органов местного самоуправления Макарьевского муниципального округа до 1 января 2025 года осуществляется за счет средств бюджета Макарьевского муниципального района Костромской области и бюджетов поселений, входящих в состав Макарьевского муниципального района Костромской области;

13) финансовое обеспечение расходов, связанных с упразднением (ликвидацией) или преобразованием органов местного самоуправления Макарьевского муниципального района Костромской области и поселений, входящих в состав Макарьевского муниципального района Костромской области, а также функциональных подразделений местных администраций с правами юридического лица указанных муниципальных образований, с 1 января 2025 года осуществляется за счет средств бюджета Макарьевского муниципального округа;

14) остатки средств бюджетов поселений, входящих в состав Макарьевского муниципального района Костромской области, а также бюджета Макарьевского муниципального района Костромской области на 1 января 2025 года направляются в доход бюджета Макарьевского муниципального округа.

Статья 6

Внести в Закон Костромской области от 30 декабря 2004 года № 237-ЗКО «Об установлении границ муниципальных образований в Костромской области и о наделении муниципальных образований статусом городского, сельского поселения, муниципального района, муниципального округа и городского округа» (в редакции Законов Костромской области от 22 ноября 2005 года № 325-ЗКО, от 26 мая 2008 года № 316-4-ЗКО, от 20 октября 2008 года № 380-4-ЗКО, от 3 декабря 2008 года № 405-4-ЗКО, от 22 октября 2009 года № 525-4-ЗКО, от 10 декабря 2009 года № 549-4-ЗКО, от 30 декабря 2009 года № 566-4-ЗКО, от 11 февраля 2010 года № 575-4-ЗКО, от 29 марта 2010 года № 601-4-ЗКО, от 28 апреля 2010 года № 615-4-ЗКО, от 22 июня 2010 года № 626-4-ЗКО, от 8 декабря 2010 года № 13-5-ЗКО, от 8 декабря 2010 года № 14-5-ЗКО, от 29 декабря 2011 года № 177-5-ЗКО, от 13 апреля 2012 года № 211-5-ЗКО, от 13 апреля 2012 года № 212-5-ЗКО, от 13 апреля 2012 года № 214-5-ЗКО, от 13 июля 2012 года № 264-5-ЗКО, от 23 октября 2012 года № 296-5-ЗКО, от 26 ноября 2012 года № 308-5-ЗКО, от 28 декабря 2012 года № 324-5-ЗКО, от 27 июня 2013 года № 389-5-ЗКО, от 30 сентября 2013 года № 428-5-ЗКО, от 25 ноября 2013 года № 460-5-ЗКО, от 28 февраля 2014 года № 496-5-ЗКО, от 22 апреля 2015 года № 664-5-ЗКО, от 18 мая 2015 года №

681-5-ЗКО, от 7 июля 2015 года № 703-5-ЗКО, от 29 октября 2015 года № 22-6-ЗКО, от 24 апреля 2017 года № 229-6-ЗКО, от 11 июля 2017 года № 271-6-ЗКО, от 19 февраля 2018 года № 349-6-ЗКО, от 22 мая 2018 года № 380-6-ЗКО, от 20 июня 2018 года № 387-6-ЗКО, от 20 июня 2018 года № 393-6-ЗКО, от 20 июня 2018 года № 395-6-ЗКО, от 16 июля 2018 года № 405-6-ЗКО, от 16 июля 2018 года № 407-6-ЗКО, от 16 июля 2018 года № 409-6-ЗКО, от 16 июля 2018 года № 411-6-ЗКО, от 16 июля 2018 года № 413-6-ЗКО, от 16 июля 2018 года № 415-6-ЗКО, от 27 ноября 2018 года № 478-6-ЗКО, от 30 января 2019 года № 510-6-ЗКО, от 27 февраля 2019 года № 514-6-ЗКО, от 20 апреля 2019 года № 543-6-ЗКО, от 30 мая 2019 года № 555-6-ЗКО, от 9 июля 2019 года № 577-6-ЗКО, от 21 октября 2019 года № 602-6-ЗКО, от 25 декабря 2019 года № 642-6-ЗКО, от 27 февраля 2020 года № 657-6-ЗКО, от 19 февраля 2021 года № 53-7-ЗКО, от 18 марта 2021 года № 65-7-ЗКО, от 26 апреля 2021 года № 76-7-ЗКО, от 26 апреля 2021 года № 77-7-ЗКО, от 21 мая 2021 года № 89-7-ЗКО, от 21 мая 2021 года № 90-7-ЗКО, от 21 мая 2021 года № 91-7-ЗКО, от 27 сентября 2021 года № 132-7-ЗКО, от 26 апреля 2022 года № 198-7-ЗКО, от 26 апреля 2022 года № 199-7-ЗКО, от 26 апреля 2022 года № 200-7-ЗКО, от 1 февраля 2023 года № 320-7-ЗКО, от 20 марта 2023 года № 345-7-ЗКО, от 20 марта 2023 года № 346-7-ЗКО, от 20 марта 2023 года № 347-7-ЗКО, от 23 мая 2023 года № 362-7-ЗКО) следующие изменения:

1) статью 3.1 дополнить пунктом 11 следующего содержания:

«11) Макарьевский муниципальный округ с административным центром город Макарьев в границах согласно приложению 15.»;

2) пункт 9 статьи 4 признать утратившим силу;

3) пункт 5 статьи 5 признать утратившим силу;

4) пункт 9 статьи 6 признать утратившим силу;

5) в приложении 5 слова «Макарьевским муниципальным районом» заменить словами «Макарьевским муниципальным округом»;

6) в абзаце втором приложения 7 слова «Макарьевским муниципальным районом» заменить словами «Макарьевским муниципальным округом», слова «трех муниципальных районов (Антроповского, Кадыйского, Макарьевского).» заменить словами «двух муниципальных районов (Антроповского, Кадыйского) и Макарьевского муниципального округа.»;

7) в абзаце третьем приложения 7.6 слова «Парфеньевским и Нейским муниципальными округами, Макарьевским и Кадыйским муниципальными районами.» заменить словами «Парфеньевским, Нейским, Макарьевским муниципальными округами и Кадыйским муниципальным районом.»;

8) в абзаце втором приложения 11 слова «Макарьевским районом» заменить словами «Макарьевским муниципальным округом»;

9) в абзацах восьмом, девятом и десятом приложения 11.1 слова «Макарьевский муниципальный район» в соответствующем падеже заменить словами «Макарьевский муниципальный округ» в соответствующем падеже;

10) в приложении 11.4:

в абзаце втором слова «Антроповским и Макарьевским районами» заменить словами «Антроповским районом и Макарьевским муниципальным округом».

в абзаце третьем слова «Макарьевским районом» заменить словами «Макарьевским муниципальным округом»;

11) в приложении 11.8:

в абзаце втором слова «Макарьевским муниципальным районом» заменить словами «Макарьевским муниципальным округом»;

в абзаце третьем слова «Кадыйского и Макарьевского муниципальных районов» заменить словами «границей Кадыйского муниципального района и Макарьевского муниципальных округа»;

в абзаце четвертом слова «Кадыйского и Макарьевского муниципальных районов» заменить словами «Кадыйского муниципального района и Макарьевского муниципальных округа»;

12) в приложении 11.9:

в абзаце третьем и четвертом слова «Макарьевский муниципальный район» в соответствующем падеже заменить словами «Макарьевский муниципальный округ» в соответствующем падеже;

в абзаце пятом слова «Кадыйского и Макарьевского муниципальных районов» заменить словами «Кадыйского муниципального района и Макарьевского муниципального округа»;

13) в приложении 11.11:

в абзаце первом слова «Макарьевским районом» заменить словами «Макарьевским муниципальным округом»;

в абзаце третьем слова «Кадыйским и Макарьевским муниципальными районами» заменить словами «Кадыйским муниципальным районом и Макарьевским муниципальным округом»;

в абзаце четвертом слова «Кадыйского и Макарьевского районов» заменить словами «Кадыйского муниципального района и Макарьевского муниципального округа»;

14) приложение 15 изложить в следующей редакции:

«Приложение 15
к Закону Костромской области
от 30 декабря 2004 г. № 237-ЗКО

КАРТОГРАФИЧЕСКОЕ ОПИСАНИЕ ГРАНИЦ МАКАРЬЕВСКОГО МУНИЦИПАЛЬНОГО ОКРУГА

Описание прохождения границы начинается с северо-западной точки границы муниципального округа на стыке с Антроповским муниципальным районом и Нейским муниципальным округом Костромской области и выполнено по ходу часовой стрелки.

Граница Макарьевского муниципального округа по смежеству с Нейским муниципальным округом (квартал 124 Нейского участкового лесничества ОГКУ «Макарьевское лесничество» (далее - Нейское участковое лесничество)) идет 2,6 км по прямой линии в восточном направлении по северной стороне 23 и 24 кварталов Нейского участкового лесничества. Сделав поворот на северо-восток и пройдя 100 метров по границе 24 квартала Нейского участкового лесничества, граница опять делает поворот и 3,2 км проходит в юго-восточном направлении по северной стороне 24 и 25 кварталов Нейского участкового лесничества. Далее граница муниципального района совпадает с границей СПК «Новая Русь» и 3,5 км ломаной линией идет по границе лесных земель СПК «Новая Русь». Потом граница 0,5 км идет в юго-восточном направлении по границе 29 квартала Нейского участкового лесничества и снова выходит на границу с СПК «Новая Русь», на протяжении 1,9 км огибает лесные и пахотные земли хозяйства и пересекает при этом автодорогу Якимово-Нея-Вожерово.

Далее граница проходит на протяжении 0,5 км вниз по течению ручья, который одновременно является и границей СПК «Новая Русь». Сделав поворот на юг, граница 2,8 км продолжает идти по границе земель хозяйства, огибая при этом его лесные, пахотные и кормовые угодья и проходя по ручью Буяна и берегу озера Глушица на расстоянии 0,2 км от населенного пункта Титово и 0,4 км от населенного пункта Стригино. Далее граница делает поворот на юго-восток и 1,6 км идет по границе хозяйства, пересекает при этом реку Нею и доходит до границы 37 квартала Нейского участкового лесничества. Затем граница муниципального района делает поворот на северо-восток и следует в этом направлении вдоль р. Неи 5,5 км по границе 30, 19, 18 кварталов Нейского участкового лесничества. Дойдя до северной границы 18 квартала Нейского участкового лесничества, граница поворачивает на северо-запад и ломаной линией идет в северном направлении, проходя на протяжении 12 км по западной стороне 16, 15, 12, 9, 6, 4, 1 кварталов Нейского участкового лесничества, при этом огибая вклинивающиеся участки Нейского муниципального округа по рекам Покше, Каклаш. Дойдя до северной стороны 1 квартала Нейского участкового лесничества, граница Макарьевского муниципального района поворачивает на восток, обходя на

протяжении 2 км 1 и 2 кварталы Нейского участкового лесничества. С северного направления граница снова делает поворот, но уже в южном направлении, и обходит 2 квартал Нейского участкового лесничества на протяжении 0,8 км с востока. Далее граница меняет направление на северо-восточное и на протяжении 2 км идет по границе лесных земель бывшего СПК «Искра», далее граница поворачивает резко на юг и 0,4 км идет вдоль границы 3 квартала Унженского участкового лесничества ОГКУ «Макарьевское лесничество» (далее - Унженское участковое лесничество). Далее граница снова поворачивает на юго-восток и 3,9 км идет по северной стороне 3, 4, 5, 6 кварталов Унженского участкового лесничества. В конце квартала 6 граница делает поворот на север и 1,2 км идет по восточной границе 7, 1 кварталов Унженского участкового лесничества. Далее граница муниципального района поворачивает на восток и ломаной линией на протяжении 1,95 км, огибая с севера 1 квартал Унженского участкового лесничества, доходит до точки поворота на юго-восток и на протяжении 2,7 км обходит 1, 2 кварталы Унженского участкового лесничества. В конце 2 квартала граница поворачивает на северо-восток и 3,3 км идет по границе 78, 79, 73, 66, 67, 57 кварталов Ануфриевского участкового лесничества ОГКУ «Макарьевское лесничество» (далее - Ануфриевское участковое лесничество).

В точке поворота 57 квартала граница Макарьевского муниципального округа поворачивает на север и 5,6 км идет по западной границе 46, 29, 14 кварталов Ануфриевского участкового лесничества, затем снова поворачивает, но уже на восток, и 600 метров продолжает идти по границе 14 квартала, опять делает поворот на север, 1,8 км идет по западной границе кварталов 14, 1 Ануфриевского участкового лесничества и доходит до точки поворота на восток, от которой ломаной линией идет по северной границе 1, 2, 3, 4, 5, 6 кварталов Ануфриевского участкового лесничества на протяжении 6,2 км и доходит до границы с Мантуровским муниципальным округом. Точка стыка муниципального района и городского округа находится в 36 квартале Солтановского участкового лесничества ОГКУ «Нейское лесничество», в Мантуровском муниципальном округе - квартал 14 Карьковского участкового лесничества ОГКУ «Мантуровское лесничество».

Граница муниципального округа по смежеству с Мантуровским муниципальным округом идет в восточном направлении по северной стороне 7, 8, 9, 10, 11, 12, 13 кварталов Ануфриевского участкового лесничества на протяжении 6 км.

Далее граница муниципального района поворачивает на юг и на протяжении 2,9 км ломаной линией идет по восточной границе 13, 27, 28, 40 кварталов Ануфриевского участкового лесничества. Граница муниципального округа, продолжая идти в южном направлении, проходит по восточной границе бывшего СПК «Красное Знамя» на протяжении 2,3 км, затем делает поворот вправо и 800 метров идет по течению ручья Мостиха, снова делает поворот вправо, продолжает идти 2,6 км вниз по течению реки Шевелевской, проходит в 500 метрах от населенного пункта Федоровское и пересекает автодорогу Кострома - В.Спасское.

Далее граница на протяжении 1,5 км совпадает с границей СПК «Никулино», выходит на середину реки Унжи, 1,6 км идет по р. Унже и 1,2 км по середине озера Давыдовская Заводь, и потом граница муниципального района, повернув вправо, снова выходит на границу бывшего СПК «Красное Знамя» и 500 метров идет по ней. Далее граница Макарьевского муниципального района делает поворот на юго-восток и 4,6 км идет по границе 88, 89, 90, 91, 92 кварталов Ануфриевского участкового лесничества, затем граница муниципального района, сделав поворот вправо, 2,2 км продолжает идти по границе 92, 103 кварталов Ануфриевского участкового лесничества, потом граница муниципального района поворачивает влево, 2,8 км продолжает идти по границе 103, 104, 105 кварталов Ануфриевского участкового лесничества, доходит до границы Чернолуховского участкового лесничества ОГКУ «Макарьевское лесничество» (далее - Чернолуховское участковое лесничество) и 3,1 км продолжает идти в этом же направлении по границе 1, 2, 3 кварталов Тимошинского участкового лесничества ОГКУ «Макарьевское лесничество» (далее - Тимошинское участковое лесничество).

Далее граница муниципального округа, сделав небольшой поворот влево, продолжает следовать в восточном направлении на протяжении 6,8 км по границе 4, 5, 6, 7, 16, 17 кварталов Тимошинского участкового лесничества. В конце 17 квартала граница муниципального района поворачивает вправо и идет 0,9 км в южном направлении по прямой линии по границе 18 квартала Тимошинского участкового лесничества и 1, 2, 3, 4, 8 кварталов Высоковского участкового лесничества ОГКУ «Макарьевское лесничество» (далее - Высоковское участковое лесничество). Далее граница делает поворот на 90 градусов влево и продолжает идти на протяжении 2,2 км по границе 9, 10 кварталов Высоковского участкового лесничества в северо-восточном направлении. Потом граница Макарьевского муниципального округа делает поворот вправо на 90 градусов и проходит в южном направлении ломаной линией по границе 10, 11, 12 кварталов Высоковского участкового лесничества на протяжении 2,3 км. И снова граница муниципального района делает небольшой поворот влево и почти по прямой линии идет на протяжении 4,6 км по 12, 22 кварталам Высоковского участкового лесничества до границы с Нижегородской областью.

Граница Макарьевского муниципального округа по смежеству с Нижегородской областью идет 2,2 км по прямой линии в юго-восточном направлении по северной границе 22 и 23 кварталов Высоковского участкового лесничества. Затем граница муниципального района поворачивает вправо и проходит в южном направлении ломаной линией по границе 23, 34, 45, 55, 65, 75, 74, 98, 110, 109 кварталов Высоковского участкового лесничества на протяжении 26,5 км.

Далее граница поворачивает вправо и на протяжении 8,6 км следует ломаной линией по 109, 108, 107, 106, 105, 104 кварталам Высоковского участкового лесничества в западном направлении. В начале 103 квартала граница муниципального округа поворачивает влево и проходит в южном направлении ломаной линией около 3,7 км, проходит по границе 103, 114 кварталов Высоковского участкового лесничества. Потом граница Макарьевского муниципального округа делает поворот вправо, проходит вдоль границы 114, 113, 116, 115 кварталов этого же лесничества на протяжении 4,8 км в южном направлении. В этом же направлении граница муниципального района совпадает с границей 64, 81, 97, 96, 105, 104, 112, 111, 116 кварталов Торзатского участкового лесничества ОГКУ «Макарьевское лесничество» (далее - Торзатское участковое лесничество) на протяжении 22,4 км. В начале 115 квартала граница делает поворот вправо, на протяжении 3,7 км идет в западном направлении почти по прямой линии, по южной стороне 115, 114, 113 кварталов Торзатского участкового лесничества и доходит до границы Юровского участкового лесничества ОГКУ «Макарьевское лесничество» (далее - Юровское участковое лесничество), на которой граница муниципального района поворачивает влево и проходит в южном направлении по прямой линии 3,4 км по границе 88 квартала Юровского участкового лесничества. В конце этого квартала граница муниципального района делает небольшой поворот вправо и 2,9 км продолжает идти по границе 103 квартала этого же лесничества. В конце 103 квартала граница поворачивает на запад и 1,7 км идет по границе 102 квартала Юровского участкового лесничества. Далее граница муниципального района поворачивает влево и проходит ломаной линией на юго-запад на протяжении 12,7 км, идет по границе 101, 115, 114, 113, 112, 111, 120, 119, 118 кварталов Юровского участкового лесничества и доходит до реки Черный Лух.

Дойдя до реки, граница муниципального района на протяжении 4 км идет вниз по течению по середине р. Черный Лух, затем, изменив направление, 2 км идет по середине реки Большой Утрус вверх по ее течению. Затем граница муниципального района поворачивает и идет на запад на протяжении 3,0 км по южной стороне 135, 134 кварталов Юровского участкового лесничества. В начале 133 квартала граница муниципального округа поворачивает на юго-запад и 1,8 км совпадает с границей 133 квартала Юровского участкового лесничества, далее граница поворачивает на северо-запад и 5,8 км продолжает идти по границе 132, 131, 130, 124 кварталов этого же лесничества и 1,7 км 84 квартала Чернолуховского участкового лесничества. Далее граница муниципального округа делает поворот и продолжает следовать, но уже на

север, на протяжении 3,4 км по границе 83, 80 кварталов Чернолуховского участкового лесничества и доходит до реки Шуршмы. Граница муниципального округа проходит дальше в северном направлении на протяжении 15,3 км по середине реки Шуршмы по границе Чернолуховского участкового лесничества.

Затем граница муниципального округа ломаной линией следует в северном направлении по западной границе 48, 32 кварталов Чернолуховского участкового лесничества 5,5 км. Дойдя до реки Унжи, граница Макарьевского муниципального округа пересекает реку, проходит по границе ООО «Нива» и пересекает Горьковское водохранилище.

Далее граница муниципального округа поворачивает и проходит по границе бывших СПК «Унженский» и «Нежитинский» в юго-западном направлении на протяжении 28 км на расстоянии 100 метров от населенных пунктов Чумиково, Федотово, Блиново, Власово, Мартыново, Сокорново, Микушино, Волошново, Ефимово, Огарково, Иваново, Нежитино по границе Горьковского водохранилища и доходит до точки соединения границы Сокольского района Нижегородской области и Юрьевецкого района Ивановской области.

Далее граница муниципального округа продолжает идти в этом же направлении на протяжении 10,5 км по границе земель бывшего СПК «Нежитинское», проходя в 200 м от населенных пунктов Мытищи, Крупышево, Василево, поворачивает на запад и проходит 1,6 км по Горьковскому водохранилищу до границы Кадыйского муниципального района Костромской области.

Далее граница муниципального округа проходит по реке Немде. Проходит в северо-западном направлении 5,2 км, поворачивает и идет 1 км в северо-восточном направлении, далее в северо-западном направлении 2,2 км. Далее граница продолжает идти в северо-восточном направлении на протяжении 3,2 км. Поворачивает и идет в общем северо-западном направлении ломаной линией по реке Немде на протяжении 4,35 км.

Далее граница муниципального округа поворачивает вправо и следует на восток, проходит 5,3 км по границе 35, 36, 37, 38, 39 кварталов Коршунского участкового лесничества ОГКУ «Макарьевское лесничество» (далее - Коршунское участковое лесничество), 0,2 км бывшего СПК «Унженский», 0,7 км 40 квартала Коршунского участкового лесничества, доходит до 26 квартала этого лесничества, поворачивает на север и по прямой идет по границе 26, 16, 1 кварталов Коршунского участкового лесничества на протяжении 4,2 км. Далее граница муниципального округа поворачивает на 90 градусов, идет на восток по прямой линии 3,8 км по 1, 2, 3, 4 кварталам Коршунского участкового лесничества, доходит до р. Койки и идет вниз по течению этой реки 5,4 км до ее устья, затем поворачивает и 4,5 км идет по середине реки Нозомы вверх по ее течению.

Далее граница муниципального округа делает поворот вправо и идет по направлению на восток по границе 152, 153 кварталов Коршунского участкового лесничества на протяжении 3,4 км до ручья. Затем поворачивает на север и 1,8 км идет вверх по течению ручья, вновь граница муниципального района поворачивает, идет на юго-восток на протяжении 1,5 км по северной границе 151 квартала Коршунского участкового лесничества и доходит до реки Водгати. По реке Водгати граница идет на север по ее середине на протяжении 10 км вверх по течению. Далее граница делает поворот влево на 90 градусов и по прямой линии проходит на запад на протяжении 3,1 км по границе 126, 125, 124 кварталов Нейского участкового лесничества. Затем снова граница муниципального района делает поворот на 90 градусов, но уже на север, и 12,1 км следует по границе 124, 117, 110, 105, 91, 90 кварталов Нейского участкового лесничества по прямой линии. Вновь граница муниципального округа делает резкий поворот вправо на юго-восток и 1,7 км идет по северной границе 90, 92 кварталов Нейского участкового лесничества. Далее граница поворачивает на север и 8,6 км идет по границе 80, 66, 55 кварталов Нейского участкового лесничества по прямой линии. Затем граница муниципального округа поворачивает влево на 90 градусов и идет на запад 0,75 км по южной границе 47 квартала, проходит до стыка границ Кадыйского

муниципального района (34 квартал ОГКУ «Кадыйское лесничество») с Антроповским муниципальным районом (45 квартал ОГКУ «Антроповское лесничество»).

От точки стыка границ по смежеству с Антроповским муниципальным районом граница проходит в северном направлении по прямой линии на протяжении 7,7 км по западной границе 47, 34, 26, 23 кварталов Нейского участкового лесничества до начальной точки описания границ Макарьевского муниципального округа.»;

15) приложения 15.1, 15.3, 15.7, 15.9, 15.13, 15.14 признать утратившими силу;

16) в приложении 19:

в абзаце двенадцатом слова «(Нейского муниципального округа, Мантуровского муниципального округа, Макарьевского муниципального района).» заменить словами «(Нейского, Мантуровского и Макарьевского муниципальных округов).»;

в абзаце тринадцатом слова «Макарьевский муниципальный район» в соответствующем падеже заменить словами «Макарьевский муниципальный округ» в соответствующем падеже, слова «Нейского муниципального округа, Антроповского (квартал 29) и Макарьевского (квартал 23) муниципальных районов.» заменить словами «Нейского, Макарьевского (квартал 23) муниципальных округов и Антроповского (квартал 29) муниципального района.»;

17) в приложении 31:

дополнить абзацами двадцать один, двадцать два следующего содержания:

«Макарьевский муниципальный округ:

д. Авксентьево, д. Аксентьево, д. Александрово, д. Алешино, д. Аманово, д. Андреевское, д. Бакшеево, д. Березники, д. Блиново, д. Большая Торзать, д. Большие Рымы, д. Большое Волково, д. Булино, д. Быково, д. Быстрово, д. Василево, д. Васильково, д. Великуша, д. Верхник, д. Власово, д. Власово, д. Волошново, п. Выгорки, д. Выломы, д. Высоковка, д. Высоково, д. Высоково, д. Вышково, д. Голодаиха, д. Горка, п. Горчуха, д. Горюшкино, д. Гребенец, д. Гребенец, д. Демидьево, д. Дешуково, д. Домань, п. Дорогиня, д. Ефимово, д. Ефино, д. Журавлево, д. Заварино, д. Завражье, д. Заречье, д. Иваново, д. Ивановское, д. Ивановское, д. Ильинское, д. Инково, д. Исаково, д. Карьково, д. Карьково, д. Киселиха, д. Климитино, д. Козлово, д. Колбино, п. Комсомолка, д. Кондратово, д. Кондратово, д. Косуево, с. Красногорье, д. Крупышево, д. Кукуй-1, д. Кукуй-2, д. Куриловка, д. Лаптево, д. Лодыгино, д. Лопалово, п. Лопаты, п. Любимовка, г. Макарьев, д. Малая Торзать, д. Малое Ивакино, д. Малые Рымы, д. Манылово, д. Марковица, д. Мартыново, д. Мелешево, д. Микушино, д. Михаленино, д. Могилево, д. Моловые, д. Мытищи, с. Нежитино, д. Нестерово, с. Николо-Макарово, п. Никольское, д. Никулино, д. Никулиха, д. Новоселки, д. Овсяниково, д. Огарково, д. Осиево, д. Осиновка, д. Опалихино, п. Первомайка, п. Побоишня, д. Половчиново, д. Полома, д. Починки, д. Починок, д. Пузыри, д. Ракульское, д. Рогозино, д. Савино, д. Савино, д. Самылово, д. Селезенево, д. Селище, д. Семейкино, д. Сивково, д. Сокольское, д. Сокорново, д. Соловатово, д. Сосновка, д. Стариково, д. Старово, д. Татариново, д. Течкино, с. Тимошино, д. Токари, д. Торино, д. Трещаткино, д. Угорново, с. Унжа, с. Усть-Нея, д. Федотово, д. Фёдоровское, д. Фролово, д. Халабурдиха, д. Хмелевка, д. Хмельничное, п. Холодная Заводь, д. Холодново, д. Хребтово, д. Чумиково, д. Шемятино, д. Юркино, с. Юрово, д. Якимово, д. Ярцево.»;

перечень населенных пунктов, входящих в состав территорий поселений Макарьевского муниципального района Костромской области, признать утратившим силу.

Статья 7

Внести в Закон Костромской области от 9 февраля 2007 года № 112-4-ЗКО «Об административно-территориальном устройстве Костромской области» (в редакции Законов Костромской области от 26 мая 2008 года № 316-4-ЗКО, от 3 декабря 2008 года № 405-4-ЗКО, от 2 сентября 2010 года № 654-4-ЗКО, от 28 февраля 2011 года № 42-5-ЗКО, от 13 июля 2012 года № 263-5-ЗКО, от 26 ноября 2012 года № 308-5-ЗКО, от 1 февраля 2013 года № 332-5-ЗКО, от 24 сентября 2014 года № 567-5-ЗКО, от 7 июля

2015 года № 717-5-ЗКО, от 29 октября 2015 года № 10-6-ЗКО, от 29 июня 2016 года № 109-6-ЗКО, от 12 июля 2016 года № 134-6-ЗКО, от 30 мая 2017 года № 246-6-ЗКО, от 27 ноября 2017 года № 312-6-ЗКО, от 20 июня 2018 года № 386-6-ЗКО, от 27 ноября 2018 года № 480-6-ЗКО, от 18 июня 2019 года № 561-6-ЗКО, от 17 сентября 2019 года № 591-6-ЗКО, от 18 марта 2021 года № 65-7-ЗКО, от 26 апреля 2021 года № 76-7-ЗКО, от 26 апреля 2021 года № 77-7-ЗКО, от 21 мая 2021 года № 89-7-ЗКО, от 21 мая 2021 года № 90-7-ЗКО, от 21 мая 2021 года № 91-7-ЗКО, от 26 апреля 2022 года № 196-7-ЗКО, от 26 апреля 2022 года № 198-7-ЗКО, от 26 апреля 2022 года № 199-7-ЗКО, от 26 апреля 2022 года № 200-7-ЗКО, от 20 марта 2023 года № 345-7-ЗКО, от 20 марта 2023 года № 346-7-ЗКО, от 20 марта 2023 года № 347-7-ЗКО, от 23 мая 2023 года № 362-7-ЗКО) следующие изменения:

1) статью 5 дополнить частями 2.22 и 2.23 следующего содержания:

«2.22 Установить, что границы Макарьевского района совпадают с границами муниципального образования Макарьевский муниципальный округ.

2.23 Установить границы поселений Макарьевского района Костромской области согласно приложению 12 к настоящему Закону.»;

2) дополнить приложением 12 следующего содержания:

«Приложение 12
к Закону Костромской области
«Об административно-территориальном
устройстве Костромской области»

ОПИСАНИЕ ГРАНИЦ ГОРЧУХИНСКОГО ПОСЕЛЕНИЯ МАКАРЬЕВСКОГО РАЙОНА

Горчухинское сельское поселение расположено в южной части Макарьевского муниципального района. На западе и северо-западе граничит – с Усть-Нейским, на востоке – с Тимошинским сельским поселением, на севере – с городским поселением город Макарьев Макарьевского муниципального района, на юге – с Нижегородской областью.

Картографическое описание границы начинается от юго-западной точки территории Горчухинского сельского поселения (точка А), от стыка границ с Николо-Макаровским и Усть-Нейским сельским поселением. От места впадения Марковицкой заводи в реку Унжа граница сельского поселения по смежеству с Усть-Нейским поселением следует на северо-восток по левому берегу реки. В месте впадения реки Белый Лух в реку Унжа граница идет на северо-восток по середине реки Белый Лух, которая является северной границей кварталов № 99-106 Красногорского лесничества. Далее, продолжая идти по реке, граница сельского поселения делит квартал № 60 на две части, доходит до его северной просеки и, поворачивая, около 1 км идет на запад по данной просеке до точки Б, пересекая лесную дорогу.

У юго-западного угла квартала № 1 Красногорского лесничества ФГУ «Макарьевский лесхоз» (точка Б) граница поселения по смежеству с Усть-Нейским сельским поселением идет на север более 2,5 км прямой линией по западной просеке этого квартала до точки В.

Затем от северо-западного угла квартала № 1 (точка В) уже по смежеству с городским поселением г. Макарьев граница Горчухинского сельского поселения поворачивает и идет на юго-восток. Вначале проходит около 5 км прямой линией по северной просеке кварталов № 1-4 Красногорского лесничества, пересекая лесовозную дорогу, а потом по середине реки Белый Лух, которая одновременно является северной границей кварталов № 4-17 того же лесничества до точки Г.

От северо-восточного угла квартала № 17 и точки Г граница сельского поселения, резко поворачивая, отходит от реки. По смежеству с Тимошинским сельским поселением граница прямой линией около 5 км идет на юго-запад по восточной просеке кварталов № 17, 93 Красногорского лесничества ФГУ «Макарьевский лесхоз». Затем

поворачивает под прямым углом и идет на северо-запад прямой линией более 5 км по южной просеке кварталов № 93, 41-39, пересекая реку Кученка. У юго-восточного угла квартала № 38 граница Горчухинского поселения снова резко поворачивает и идет около 1 км на юг по северо-восточной просеке квартала № 92, пересекает реку Шурмша и далее 4,5 км продолжает следовать прямой линией в южном направлении по восточной просеке кварталов № 92 и 125 до точки Д.

Далее от точки Д по смежеству с Тимошинским сельским поселением граница Горчухинского сельского поселения прямой линией следует на восток по северной просеке кварталов № 33-48 Торзацкого лесничества, пересекая реку Торзать, реку Нерег, автодорогу Макарьев-Торзать и лесные дороги. Пройдя в этом направлении около 22 км, граница сельского поселения от северо-восточного угла квартала № 48 поворачивает под прямым углом и 2,5 км идет на юг по восточной просеке этого квартала. От юго-восточного угла данного квартала граница поселения идет снова на восток по северной просеке квартала № 64 до границы Нижегородской области и до точки Е.

От точки Е граница Горчухинского сельского поселения поворачивает и в общем юго-западном направлении следует по границе между Костромской и Нижегородской областями до точки Ж.

От точки Ж граница поселения следует в общем северо-западном направлении по границе между областями. Вначале граница ломаной линией идет по суходолу, а потом вниз по течению реки Шурмша и берегу Горьковского водохранилища до точки З.

От точки З граница Горчухинского сельского поселения меняет направление. По смежеству с Николо-Макаровским сельским поселением граница данного поселения в северо-восточном направлении следует по левому берегу реки Унжа. Дойдя до места впадения озера Туровское и протоки Староречье в реку Унжа, граница Горчухинского поселения пересекает реку Унжа и обходит сенокосные угодья и лесные площади, расположенные в кольце протоки Староречья. Огибая эти земли с юга, запада и севера, граница поселения снова пересекает реку Унжу и в северо-восточном направлении следует по левому берегу ее до точки И.

У точки И в 1,7 км юго-восточнее дер. Могилево Горчухинское сельское поселение межуется с Усть-Нейским сельским поселением. От этой точки граница продолжает путь по левому берегу реки Унжа до места впадения Марковицкой заводи в реку Унжу. Здесь в 1,5 км юго-восточнее дер. Марковица граница доходит до точки А, начала картографического описания границы Горчухинского сельского поселения.

ОПИСАНИЕ ГРАНИЦ НЕЖИТИНСКОГО ПОСЕЛЕНИЯ МАКАРЬЕВСКОГО РАЙОНА

Нежитинское сельское поселение расположено в юго-западной части Макарьевского муниципального района. На севере и северо-востоке граничит с Николо-Макаровским сельским поселением Макарьевского муниципального района, на востоке — с Нижегородской областью, а на юге и западе — с Ивановской областью.

Картографическое описание границы начинается от северо-западной точки А территории Нежитинского сельского поселения, где стыкуются границы Макарьевского, Кадыйского муниципальных районов Костромской области и Ивановской области. От северо-западного угла квартала № 108 Коршунского лесничества ФГУ «Макарьевский лесхоз» по смежеству с Николо-Макаровским сельским поселением граница поселения следует на восток по лесной дороге, которая является северной границей кварталов № 108-116. Пройдя около 9 км в этом направлении до северо-восточного угла квартала № 116, граница поворачивает на юг и идет по восточной просеке данного квартала 600 метров. Затем снова делает поворот и следует вначале на юго-запад по юго-восточной, а потом на запад по южной границе квартала № 116. Далее продолжает идти на запад по южной границе квартала № 105, пересекая речку Устанка и лесную дорогу. Затем граница поселения поворачивает и следует ломаной линией 1,7 км в юго-западном направлении по восточной границе квартала № 123 Коршунского лесничества. В 2 км

западнее д. Ефимово граница поселения поворачивает и 600 м ломаной линией идет в северо-восточном направлении по границе квартала № 128, пересекая снова речку Устанка. Затем резко поворачивает и 2 км следует на юг по восточной границе кварталов № 128, 133. В километре западнее д. Козлово граница Нежитинского сельского поселения, поворачивая, 270 м идет на юго-запад, потом поворачивает и 330 м следует на юго-восток. Далее снова меняет направление и 1,7 км идет на северо-восток по канаве, разделяющей СПК «Унженское» на две части. Затем в 100 м северо-западнее д. Иваново пересекает автодорогу общего пользования Якимово-Нежитино и севернее деревни идет 400 м по оврагу до Горьковского водохранилища и до границы Нижегородской области (точка Б).

От точки Б по смежеству с Нижегородской областью граница сельского поселения следует в общем южном направлении по юго-восточной границе СПК «Унженское» и восточной — СПК «Нежитинское» до точки В.

Между деревнями Журавлево и Мытищи от точки В граница сельского поселения обретает смежество с Ивановской областью. От этой точки граница поселения идет на юго-запад, запад и северо-запад по южной и юго-западной границе СПК «Нежитинское» и одновременно по берегу водохранилища, пересекая в 700 м юго-западнее д. Заварино автодорогу ОГУ «Костромаавтодор» Якимово-Нежитино. Западная граница Нежитинского сельского поселения продолжает идти по берегу Горьковского водохранилища, который является западной границей кварталов № 148, 146, 143, 140, 134, 129, 117, 108 Коршунского лесничества ФГУ «Макарьевский лесхоз» и вкрапленного в административные границы Макарьевского муниципального района чересполосного участка Кадыйского муниципального района. У северо-западного угла квартала № 108 картографическое описание границы Нежитинского сельского поселения заканчивается (точка А).

ОПИСАНИЕ ГРАНИЦ НИКОЛО-МАКАРОВСКОГО ПОСЕЛЕНИЯ МАКАРЬЕВСКОГО РАЙОНА

Николо-Макаровское сельское поселение расположено в юго-западной части Макарьевского муниципального района. На севере и северо-востоке граничит – с Усть-Нейским, на востоке – с Горчухинским сельскими поселениями, на юго-востоке – с Нижегородской областью, на юге – с Нежитинским сельским поселением Макарьевского муниципального района, а на западе – с Кадыйским муниципальным районом.

Картографическое описание границы начинается от юго-западной точки (точка А) территории Николю-Макаровского сельского поселения, где стыкуются границы Макарьевского, Кадыйского муниципальных районов Костромской области и Ивановской области. От юго-западного угла квартала № 100 Коршунского лесничества ФГУ «Макарьевский лесхоз» по смежеству с Кадыйским муниципальным районом граница поселения идет ломаной линией по границе района в общем северо-западном направлении по западной и северной границе квартала № 100, северо-западной – квартала № 101, западной – квартала № 88, южной и западной квартала № 87, юго-западной – квартала № 78, южной – кварталов № 77, 76 и далее западной и северо – западной кварталов № 76, 66, 47, 35. У северо-западного угла квартала № 35 граница сельского поселения меняет направление и следует на восток тоже по районной границе, которая одновременно является северной границей кварталов № 35-39, северо-западной границей квартала № 40 данного лесничества. У юго-западного угла квартала № 26 граница поворачивает и около 5 километров идет на север по западной просеке кварталов № 26, 16, 8, 1. Затем снова поворачивает под прямым углом и следует на восток по северной просеке кварталов № 1-4 и далее по р. Нойна, которая является северной границей кварталов № 5-7 Коршунского лесничества до р. Козома и точки Б от места впадения р. Нерка в реку Козома и ведется по ходу часовой стрелки.

От точки Б по смежеству с Кадыйским муниципальным районом граница данного поселения идет в общем северном направлении по р. Назома, которая одновременно является западной границей в начале СПК «На Страже», а потом западной границей

квартала № 152 Коршунского лесничества ФГУ «Макарьевский лесхоз». От северо-западного угла данного квартала граница поселения меняет направление и ломаной линией идет на северо-восток в начале по северной просеке кварталов № 152, 153, а потом по северо-западной и северной квартала № 151 Коршунского лесничества до точки В.

От северо-восточного угла квартала № 151 (точка В) граница Николо-Макаровского сельского поселения поворачивает на юго-запад и отходит от районной границы. По смежеству с Усть-Нейским сельским поселением граница следует 800 метров вниз по р. Водгать на юго-запад. Затем снова поворачивает и идет на юго-восток по северной границе лесных угодий СПК «На Страже». Пройдя в этом направлении прямой линией около 3 км, граница поселения снова делает поворот и идет 2 км на юго-восток. Затем около 1 км идет ломаной линией на восток по границе лесных угодий хозяйства и в 500 м севернее д. Авксентьево пересекает автодорогу общего пользования Якимово-Нежитино. Далее в этом же направлении граница 600 м идет вдоль автодороги по сельскохозяйственным угодьям СПК и поворачивает на юго-восток. Около 1 км граница сельского поселения следует ломаной линией по границе лесных площадей хозяйства, пересекая ручей. Затем, резко поворачивая, 700 м идет на юго-запад вдоль пахотного поля. Далее в 800 м восточнее д. Могилево граница сельского поселения, снова поворачивая, около 1 км идет на юг по лесным и кормовым угодьям СПК «На Страже». В этом направлении граница доходит до протока Староречья, пересекает ее и 500 м идет ломаной линией по границе заливных угодий хозяйства до реки Унжа и пересекает ее в точке Г.

От точки Г по смежеству с Горчухинским сельским поселением граница сельского поселения меняет направление и 800 м проходит по левому берегу р. Унжа. Затем пересекает ее и идет на запад и северо-запад по границе сенокосных угодий, используемых жителями пос. Первомайка, который расположен на левом берегу р. Унжа. Огибая сенокосные участки с юго-запада, граница сельского поселения проходит по левому берегу протоки Староречье до места впадения ее в реку Унжа. Здесь граница поселения пересекает реку, меняя направление, следует по левому берегу р. Унжа на юго-запад.

Пройдя в этом направлении около 5 км, граница Николо-Макаровского сельского поселения стыкуется у точки Д с границей Горчухинского сельского поселения.

От точки Д граница продолжает идти по левому берегу реки Унжа до границы между Костромской и Нижегородской областями до точки Е.

Южная граница сельского поселения от точки Е совпадает с границей области и идет до места впадения реки Водгать в Горьковское водохранилище до точки Ж.

От точки Ж граница сельского поселения проходит в общем юго-западном направлении по берегу водохранилища, которая является границей между Костромской и Ивановской областями (точка З).

В 270 м южнее д. Огарково, от точки З граница поселения отходит от областной границы и по оврагу 400 м идет на юго-запад, пересекает автодорогу общего пользования Якимово-Нежитино ОГУ «Костромаавтодор» и далее следует 1,7 км по канаве, разделяющей СПК «Унженское» на две части. В 1 км западнее д. Козлово граница Николо-Макаровского сельского поселения, поворачивая, 330 м идет на северо-запад, потом поворачивает и 270 м следует на северо-восток. Далее снова меняет направление и 2 км прямой линией поднимается на север по границе лесных и осушенных сельхозугодий СПК «Унженское». В 2 км западнее д. Ефимово граница поселения поворачивает и 600 м ломаной линией идет в юго-западном направлении, пересекая речку Устанка. Затем резко поворачивает и следует ломаной линией на северо-восток по границе лесных угодий данного хозяйства. Пройдя примерно 1,7 км граница сельского поселения снова меняет направление, опять пересекая речку, 1,5 км прямой линией идет на восток. В километре западнее д. Волошново граница поселения еще раз делает поворот и 500 м прямой линией идет на северо-восток также по лесным землям СПК. В километре северо-западнее д. Волошново, граница сельского поселения, резко поворачивая, отходит от земель СПК «Унженское». От юго-западного угла

квартала № 107 Коршунского лесничества граница идет на север по юго-западной просеке данного квартала, доходит до юго-восточного угла квартала № 106, поворачивает и по лесной дороге, которая одновременно является южной границей кварталов № 106-100 следует на запад до юго-западного угла квартала № 100 к первоначальной точке А картографического описания.

ОПИСАНИЕ ГРАНИЦ УНЖЕНСКОГО ПОСЕЛЕНИЯ МАКАРЬЕВСКОГО РАЙОНА

Унженское сельское поселение расположено в северо-западной части Макарьевского муниципального района, на западе и севере граничит с Нейским муниципальным округом, на севере - с городским округом город Мантурово, на востоке - с Нижегородской областью, а на юге - с городским поселением город Макарьев Макарьевского муниципального района.

От юго-восточного угла квартала 33 Нейского участкового лесничества ОГКУ «Макарьевское лесничество» и точки А, где стыкуются границы Унженского сельского поселения и городского поселения город Макарьев, граница по смежеству с городским поселением идет на северо-запад около 5 км прямой линией по южной просеке кварталов 33-30 Нейского участкового лесничества ОГКУ «Макарьевское лесничество» до точки Б, пересекая лесную дорогу.

Дойдя в данном направлении до юго-западного угла квартала 30 Нейского участкового лесничества ОГКУ «Макарьевское лесничество» и до точки Б - стыка Унженского сельского поселения, Усть-Нейского сельского поселения, городского поселения город Макарьев Макарьевского муниципального района с Нейским муниципальным округом, граница Унженского сельского поселения снова резко поворачивает на север. В общем северном направлении граница Унженского сельского поселения, совпадая с границей между Макарьевским муниципальным районом и Нейским муниципальным округом, идет ломаной линией по западной просеке кварталов 30, 19, 18, 15, 12, 9, 6, 4, 1 Нейского участкового лесничества ОГКУ «Макарьевское лесничество», обходя узкие чересполосные участки Нейского муниципального округа, которые вкрапливаются в границы Макарьевского муниципального района. У северо-западного угла квартала 1 граница Унженского сельского поселения поворачивает и ломаной линией идет на восток по границе между Нейским муниципальным округом и Макарьевским муниципальным районом и северной границе кварталов 1, 2 Нейского участкового лесничества и кварталами 3-6 Унженского участкового лесничества ОГКУ «Макарьевское лесничество». Далее огибает квартал 1 Унженского участкового лесничества ОГКУ «Макарьевское лесничество» с запада и продолжает идти ломаной линией на восток по северной границе кварталов 1, 2 Унженского участкового лесничества ОГКУ «Макарьевское лесничество», затем проходит ломаной линией по границе Макарьевского муниципального района, которая является северной границей кварталов 78, 79, 66, затем западной границей кварталов 46, 29, 14, 1, далее северной границей кварталов 1-7 Ануфриевского участкового лесничества ОГКУ «Макарьевское лесничество» до точки В.

От точки В по смежеству с городским округом город Мантурово граница сельского поселения ломаной линией идет в общем восточном и юго-восточном направлении по северной границе кварталов 7-13, по восточной границе кварталов 13, 27, 28, 40 Ануфриевского участкового лесничества ОГКУ «Макарьевское лесничество». Затем граница Унженского сельского поселения идет по северо-восточной и восточной границе СПК «Никулино», пересекая дорогу, связывающую деревни Шевелево и Зашильское, и в 0,5 км восточнее д. Шевелево - автодорогу Р-243 Кострома-Шарья-Киров-Пермь. Затем выходит на середину реки Унжа и около 3 км следует по реке и озеру Давыдовская Заводь в юго-восточном направлении. Далее граница сельского поселения идет по северной границе кварталов 88-92, 103-105 и доходит до северо-восточного угла квартала 105 Ануфриевского участкового лесничества ОГКУ «Макарьевское

лесничество» до точки Г.

Далее от точки Г граница Унженского сельского поселения идет в общем юго-восточном направлении по границе между Макарьевским муниципальным районом и городским округом город Мантурово, которая одновременно является границей лесных угодий Тимошинского и Высоковского лесничеств ФГУ «Чернолуховский лесхоз».

От северо-западного угла квартала 23 Высоковского лесничества граница Унженского сельского поселения идет по границе между Костромской и Нижегородской областями: вначале в юго-восточном, а потом в южном и юго-западном направлениях. На этом участке граница является одновременно восточной и южной границей лесных кварталов 23, 34, 45, 55, 65, 75, 74, 86, 98, 110-103, 114, 113, 116, 115 Высоковского лесничества ФГУ «Чернолуховский лесхоз» до точки Д. У юго-восточного угла квартала 115 и точки Д граница Унженского сельского поселения 1 км идет на запад прямой линией по южной просеке квартала 115 Высоковского лесничества ФГУ «Чернолуховский лесхоз». Доходит до юго-западного угла данного квартала, поворачивает под прямым углом и идет более 2,5 км на север по западной просеке этого же квартала, пересекая лесную дорогу. У северо-западного угла данного квартала граница снова поворачивает под прямым углом и следует около 22 км прямой линией на запад по южной просеке кварталов 32-17 Торзацкого лесничества ФГУ «Чернолуховский лесхоз», пересекая реку Торзать и дважды реку Нерег.

От юго-западного угла квартала 17 и точки Е, где стыкуются Унженское и Горчухинское сельские поселения, граница Унженского сельского поселения поворачивает под прямым углом и по смежеству с Горчухинским сельским поселением идет более 5 км на север прямой линией по западной просеке кварталов 17, 1 Торзацкого лесничества ФГУ «Чернолуховский лесхоз», еще раз пересекая реку Торзать. Затем от северо-западного угла квартала 1 граница сельского поселения снова поворачивает и прямой линией, более 5,5 км идет на восток по северной просеке кварталов 1-4 данного лесничества. Дойдя до северо-западного угла квартала 5 Торзацкого лесничества ФГУ «Чернолуховский лесхоз» и смежного с ним юго-западного угла квартала 139 Тимошинского лесничества ФГУ «Чернолуховский лесхоз», граница сельского поселения снова поворачивает под прямым углом и идет на север около 5 км по западной просеке кварталов 139, 127 Тимошинского лесничества ФГУ «Чернолуховский лесхоз» до точки Ж.

Дойдя до реки Белый Лук (точка Ж), пересекает ее и по смежеству с городским поселением город Макарьев прямой линией в северном направлении около 1,5 км идет по западной границе квартала 111, пересекает автодорогу Макарьев-Тимошино и продолжает путь по западной просеке лесных кварталов 111, 95 данного лесничества до точки З.

От точки З и юго-западного угла квартала 20 Макарьевского участкового лесничества ОГКУ «Макарьевское лесничество» граница Унженского сельского поселения граничит с городским поселением город Макарьев. Пересекая ручей, граница сельского поселения примерно 13 км идет ломаной линией в западном направлении по южной просеке кварталов 19-15, 34, 33, 46, 45 Макарьевского участкового лесничества ОГКУ «Макарьевское лесничество», пересекая лесовозную дорогу в квартале 46 указанного лесничества. Затем в северо-западном направлении граница сельского поселения следует 4,5 км по юго-западной просеке кварталов 44-41 Макарьевского участкового лесничества ОГКУ «Макарьевское лесничество», пересекает реку Серженка, огибает с юго-востока и юга кварталы 40, 51 Макарьевского участкового лесничества ОГКУ «Макарьевское лесничество», снова пересекая реку Серженка. Далее около 4,5 км граница идет по юго-западной просеке кварталов 51-47 того же лесничества на северо-запад до земель СПК «Родина», пересекая лесную дорогу и проходя в 400-500 м южнее реки Серженка. От южной границы квартала 47 Макарьевского участкового лесничества ОГКУ «Макарьевское лесничество» граница сельского поселения меняет направление и идет ломаной линией на юго-запад по юго-восточной границе лесных заливных земель СПК «Родина». Дойдя до реки Лехта, граница сельского поселения поворачивает и 800 метров следует на юго-восток по

данной реке. Потом, поворачивая, идет ломаной линией в общем юго-западном направлении по южной границе в основном заливных лесных угодий СПК «Родина» до реки Унжа. Далее граница сельского поселения 1,3 км следует по середине реки Унжа на северо-запад, затем 1,7 км в том же направлении идет по правому берегу реки Унжа. В 600 м юго-западнее деревни Ярцево граница Унженского сельского поселения отходит от реки, пересекает автодорогу Р-243 Кострома-Шарья-Киров-Пермь, ЛЭП 35 кВ Макарьев-Унжа и идет ломаной линией по юго-западной границе лесных угодий СПК «Родина» в общем северо-западном направлении. Около 2,5 км юго-западнее деревни Опалихино граница сельского поселения отходит от земель хозяйства и идет около 3,5 км на запад по южной просеке кварталов 64-62 Нейского участкового лесничества ОГКУ «Макарьевское лесничество» до реки Анница, пересекая реку Кочуга и лесную дорогу на деревню Стариково. Затем граница поворачивает и следует по реке Анница, которая является западной границей кварталов 52, 39 Нейского участкового лесничества ОГКУ «Макарьевское лесничество», на северо-восток до точки А, огибая квартал 62 Нейского участкового лесничества ОГКУ «Макарьевское лесничество» с запада.

ОПИСАНИЕ ГРАНИЦ УСТЬ-НЕЙСКОГО ПОСЕЛЕНИЯ МАКАРЬЕВСКОГО РАЙОНА

Усть-Нейское сельское поселение расположено в северо-западной части Макарьевского муниципального района. На севере граничит с Нейским, на западе – с Кадыйским и Антроповским муниципальными районами, на востоке – с городским поселением город Макарьев, на юге – с Николо-Макаровским сельским поселением Макарьевского муниципального района, на юго-востоке - с Горчухинским сельским поселением Макарьевского муниципального района.

Картографическое описание границы начинается на северо-востоке территории от точки А – стыка границ Усть-Нейского сельского поселения с Унженским сельским поселением, городским поселением город Макарьев Макарьевского муниципального района и Нейским муниципальным районом. От точки А граница по смежеству с городским поселением следует ломаной линией в юго-западном и южном направлении вдоль реки Нея по восточной границе лесных заболоченных угодий СПК «Русь» до точки Б.

По смежеству с городским поселением граница Усть-Нейского сельского поселения от точки Б идет ломаной линией в юго-восточном направлении по восточной границе заливных и заболоченных лесных и кормовых угодий СПК «Макарьевское», пересекая р. Анница. В 150 м восточнее оз. Анницкое граница поселения меняет направление на юго-западное и по южной стороне озера подходит к р. Нея и по левому берегу ее следует около 3 км. Пройдя это расстояние по берегу реки, граница сельского поселения далее идет 3,5 км ломаной линией по границе заливных и заболоченных лесных угодий хозяйства. В 2,5 км восточнее д. Кондратово граница поселения поворачивает и более 500 м следует на юго-запад до точки В и подходит к реке Нея.

От точки В в 500 м северо-западнее урочища Шахра, граница Усть-Нейского сельского поселения, поворачивая на северо-восток, отходит от берега реки и идет ломаной линией по суходольной северной границе лесных площадей СПК «Рассвет» (участок № 1). От этой точки смежной территорией Усть-Нейского сельского поселения является городское поселение город Макарьев. Пройдя около 4 км в этом направлении, граница пересекает ЛЭП 35 кВ Полома-Власово, делает поворот и около 1,5 км идет ломаной линией на восток. Затем снова поворачивает и так же по границе СПК проходит в юго-восточном направлении. В 800 м северо-восточнее д. Киселиха пересекает автодорогу общего пользования Кострома-В.Спасское и идет до реки Унжа. Пересекает ее и ломаной линией более 2 км следует по границе заливных и заболоченных лесных площадей СПК «Рассвет» на юго-восток, пересекая высоковольтную линию. Затем поворачивает и 600 м идет на северо-восток. Далее снова делает поворот и 700 метров идет по границе лесных угодий хозяйства на юго-восток. Снова, меняя направление, граница сельского поселения ломаной линией идет по границе заливных и

заболоченных лесных угодий СПК «Рассвет» (уч. № 1) в общем южном направлении. Дойдя в этом направлении до северо-западного угла квартала № 104, граница поселения поворачивает и идет 6 км на восток прямой линией по северной просеке кварталов № 104-108 Макарьевского лесничества ФГУ «Макарьевский лесхоз». От северо-восточного угла квартала № 108 граница, поворачивая, идет около 2,5 км также прямой линией на юг по восточной просеке квартала № 108 Макарьевского лесничества до точки Г.

От северо-западного угла квартала № 60 Красногорского лесничества (точка Г) граница сельского поселения по смежеству с Горчухинским сельским поселением огибает квартал с севера и доходит до р. Белый Лух. Затем вниз по течению реки, которая одновременно является восточной границей кварталов № 60, 73, 82 и южной границей кварталов № 82-79, 98-96, граница Усть-Нейского сельского поселения идет в общем юго-западном и западном направлении. Дойдя до места впадения реки Белый Лух в реку Унжа, граница поселения следует на юго-запад по левому берегу р. Унжа до места впадения Марковицкой заводи в реку Унжа и точки Д, пересекая заводь.

От точки Д граница Усть-Нейского сельского поселения граничит с Горчухинским сельским поселением. От этого места еще около 3 км граница сельского поселения идет по левому берегу реки Унжа на юго-запад до точки Е.

От точки Е по смежеству с Николо-Макаровским сельским поселением граница, пересекая реку Унжа, идет вначале 300 м на запад по заливным угодьям СПК «Заря», потом 600 м на северо-запад, пересекая протоку Староречье, и чуть более 1 км на север, проходя по южной границе заливных лесных и заболоченных сельскохозяйственных угодий СПК «Заря». В 1 км южнее д. Марковица граница поселения 700 м идет на северо-восток и, снова поворачивая, ломаной линией следует в общем северо-западном направлении по южной границе лесных и сельскохозяйственных земель хозяйства, пересекая ручей без названия. В 400 м юго-западнее д. Марковица граница поселения подходит к автодороге Якимово-Нежитино и 600 м идет вдоль нее на запад. Далее пересекает дорогу, линию электропередач и продолжает следовать ломаной линией по южной границе в основном лесных земель СПК «Заря» на северо-запад до р. Водгать. Затем метров 800 граница идет по реке на северо-восток до точки Ж.

От точки Ж граница поселения следует на северо-восток по середине реки Водгать, которая является одновременно границей между Макарьевским и Кадыйским муниципальными районами до точки З.

От точки З по смежеству с Кадыйским муниципальным районом граница Усть-Нейского сельского поселения от юго-западного угла квартала № 110 следует в общем северном направлении, совпадая с границей между районами до точки И.

От точки И по смежеству с Кадыйским муниципальным районом граница Усть-Нейского сельского поселения резко меняет направление, следует на север по западной просеке кварталов № 80,66,55, затем, поворачивая, идет 750 м на запад по южной просеке квартала № 47 до точки К.».

Статья 8

В подпункте 15.2 пункта 15 приложения к Закону Костромской области от 31 марта 2015 года № 647-5-ЗКО «О создании и упразднении судебных участков и должностей мировых судей в Костромской области» (в редакции Законов Костромской области от 12 июля 2016 года № 127-6-ЗКО, от 15 декабря 2017 года № 327-6-ЗКО, от 27 февраля 2019 года № 516-6-ЗКО, от 27 февраля 2020 года № 657-6-ЗКО, от 26 мая 2020 года № 684-6-ЗКО, от 22 декабря 2020 года № 40-7-ЗКО, от 18 марта 2021 года № 65-7-ЗКО, от 26 апреля 2021 года № 76-7-ЗКО, от 26 апреля 2021 года № 77-7-ЗКО, от 21 мая 2021 года № 90-7-ЗКО, от 21 декабря 2021 года № 170-7-ЗКО, от 26 апреля 2022 года № 199-7-ЗКО, от 26 апреля 2022 года № 200-7-ЗКО, от 21 декабря 2022 года № 305-7-ЗКО, от 20 марта 2023 года № 345-7-ЗКО, от 20 марта 2023 года № 346-7-ЗКО, от 20 марта 2023 года № 347-7-ЗКО, от 23 мая 2023 года № 362-7-ЗКО, от 15 декабря 2023

года № 434-7-ЗКО) слова «Макарьевского муниципального района» заменить словами «Макарьевского муниципального округа».

Статья 9

Со дня вступления в силу настоящего Закона признать утратившими силу:

1) пункты 2, 3, 5 статьи 5 Закона Костромской области от 21 мая 2021 года № 91-7-ЗКО «О преобразовании некоторых муниципальных образований в Макарьевском муниципальном районе Костромской области и внесении изменений в отдельные законодательные акты Костромской области»;

2) пункты 3, 5 статьи 3 Закона Костромской области от 16 июля 2018 года № 405-6-ЗКО «О преобразовании некоторых муниципальных образований в Макарьевском муниципальном районе Костромской области и внесении изменений в Закон Костромской области «Об установлении границ муниципальных образований в Костромской области и наделении их статусом»;

3) пункты 2, 4 - 7, 9, 10, 12 статьи 3 Закона Костромской области от 8 декабря 2010 года № 13-5-ЗКО «О преобразовании некоторых муниципальных образований в Макарьевском муниципальном районе Костромской области и внесении изменений в Закон Костромской области «Об установлении границ муниципальных образований в Костромской области и наделении их статусом».

Статья 10

1. Настоящий Закон вступает в силу по истечении десяти дней после дня его официального опубликования, за исключением части 1 статьи 2, статьи 3 настоящего Закона.

2. Часть 1 статьи 2, статья 3 настоящего Закона вступают в силу по истечении одного месяца со дня вступления в силу настоящего Закона при отсутствии инициативы граждан о проведении местного референдума по вопросу определения структуры органов местного самоуправления вновь образованного муниципального образования.

Губернатор
Костромской области

С. Ситников

Кострома
« _____ » _____ 2024 года
№ _____

ПОЯСНИТЕЛЬНАЯ ЗАПИСКА

к проекту закона Костромской области «О преобразовании муниципальных образований, входящих в состав Макарьевского муниципального района Костромской области, и внесении изменений в отдельные законодательные акты Костромской области»

Проект закона Костромской области «О преобразовании муниципальных образований, входящих в состав Макарьевского муниципального района Костромской области, и внесении изменений в отдельные законодательные акты Костромской области» разработан в соответствии с Федеральным законом от 6 октября 2003 года № 131-ФЗ «Об общих принципах организации местного самоуправления в Российской Федерации» (далее – Федеральный закон), в целях реализации мнения населения муниципальных образований, входящих в состав Макарьевского муниципального района Костромской области, выразившего через представительные органы муниципальных образований согласие на объединение поселений Макарьевского муниципального района Костромской области.

Законопроект разработан по результатам проведенных публичных слушаний и согласия населения, выраженного представительными органами муниципальных образований Макарьевского муниципального района Костромской области.

Преобразование поселений, входящих в состав Макарьевского муниципального района Костромской области, осуществляется с целью повышения уровня жизни населения, социально-экономическое развитие района, для самостоятельного решения органами местного самоуправления вопросов местного значения.

В результате объединения поселений и наделения вновь образованного муниципального образования статусом муниципального округа будут достигнуты следующие положительные результаты:

1) сократятся расходы на содержание органов местного самоуправления муниципального образования, при этом высвободившиеся средства могут быть направлены на иные нужды муниципального образования;

2) местное самоуправление на территории муниципального округа образует единую систему, что позволит в наибольшей степени эффективно решать вопросы местного значения;

3) бюджет муниципального округа будет единым и поэтому расширяет финансовые возможности органов местного самоуправления по осуществлению их полномочий по решению вопросов местного значения и предполагающим равномерное распределение бюджетных средств.

Кроме того, объединение поселений позволит оптимизировать административно-территориальное устройство территории, создать единый орган управления, что положительным образом скажется на выполнении полномочий по решению вопросов местного значения.

Принятие законопроекта не потребует выделения средств областного бюджета.

Председатель Собрании депутатов
Макарьевского муниципального района
Костромской области



А.Н. Казвилов


ФИНАНСОВО-ЭКОНОМИЧЕСКОЕ ОБОСНОВАНИЕ

к проекту закона Костромской области «О преобразовании муниципальных образований, входящих в состав Макарьевского муниципального района Костромской области, и внесении изменений в отдельные законодательные акты Костромской области»

Принятие Закона Костромской области «О преобразовании муниципальных образований, входящих в состав Макарьевского муниципального района Костромской области, и внесении изменений в отдельные законодательные акты Костромской области» потребует дополнительных средств из бюджета Макарьевского муниципального района на проведение выборов депутатов представительного органа нового преобразованного муниципального образования в 2024 году, которые составят 2 869 343,30 рублей.

№ п/п	Виды расходов	Сумма, руб.
1	2	3
1.	Дополнительная оплата труда (вознаграждение) членов избирательных комиссий с правом решающего голоса, выплата компенсаций членам избирательных комиссий с правом решающего голоса, освобожденным от основной работы в период подготовки и проведения выборов, а также специалистам, направленным для работы в составе контрольно-ревизионных служб при избирательных комиссиях:	2 738 326,65
	- в том числе выплаты гражданам, привлекаемым к работе в избирательных комиссиях по гражданско-правовым договорам	283 591,65
2.	Изготовление избирательных бюллетеней	13 095,60
3.	Изготовление печатной продукции (за исключением избирательных бюллетеней)	8 523,25
4.	Услуги связи	10 070,00
5.	Канцелярские товары	16 889,00
6.	Приобретение предметов снабжения и расходных материалов без учета расходов на приобретение канцелярских товаров	12 438,80
7.	Информирование	70 000,00
8.	Транспортные расходы	0,00
ИТОГО		2 869 343,30

Глава Макарьевского муниципального района



Ю.Ю. Метелкин

ПЕРЕЧЕНЬ

нормативных правовых актов, подлежащих признанию утратившими силу, приостановлению, изменению, дополнению, либо принятию в связи с принятием Закона Костромской области «О преобразовании муниципальных образований, входящих в состав Макарьевского муниципального района Костромской области, и внесении изменений в отдельные законодательные акты Костромской области»

Принятие закона Костромской области «О преобразовании муниципальных образований, входящих в состав Макарьевского муниципального района Костромской области и внесении изменений в отдельные законодательные акты Костромской области» не потребует внесения изменений, признания утратившими силу, приостановления либо принятия нормативных правовых актов Костромской области.



КОСТРОМСКАЯ ОБЛАСТНАЯ ДУМА
ГОСУДАРСТВЕННО-ПРАВОВОЕ
УПРАВЛЕНИЕ

ул. Ленина, д. 20, г. Кострома, 156013, т. 31-52-01, ф. 31-05-21

<http://www.kosoblдума.ru>

«13» мая 2024 г

№ 09-01-351

ЗАКЛЮЧЕНИЕ

на проект закона Костромской области № 502-7 «О преобразовании муниципальных образований, входящих в состав Макарьевского муниципального района Костромской области, и внесении изменений в отдельные законодательные акты Костромской области» (первое чтение)

Государственно-правовым управлением проведена экспертиза проекта закона Костромской области № 502-7 «О преобразовании муниципальных образований, входящих в состав Макарьевского муниципального района, и внесении изменений в отдельные законодательные акты Костромской области», внесенного Собранием депутатов Макарьевского муниципального района.

К проекту закона имеются следующие замечания и предложения.

В статье 6:

в абзацах третьем и четвертом пункта 11 слова «муниципальных округа» заменить словами «муниципального округа»;

абзац второй пункта 12 изложить в следующей редакции:

«в абзацах третьем и четвертом слова «Макарьевским муниципальным районом» заменить словами «Макарьевским муниципальным округом»;

абзац второй пункта 16 дополнить словами «, слова «Макарьевском муниципальном районе» заменить словами «Макарьевском муниципальном округе»;

в абзаце втором пункта 17 слова «двадцать один, двадцать два» заменить словами «двадцать первым и двадцать вторым»;

В статье 9 законы области расположить в хронологическом порядке и дополнить положениями следующего содержания:

«пункт 5 статьи 1 Закона Костромской области от 30 января 2019 года № 510-6-ЗКО «О внесении изменений в Закон Костромской области «Об установлении границ муниципальных образований в Костромской области и наделении их статусом»;

пункты 13 и 14 статьи 6 Закона Костромской области от 18 марта 2021 года № 65-7-ЗКО «О преобразовании муниципальных образований, входящих в состав муниципального района город Нея и Нейский район, и внесении изменений в отдельные законодательные акты Костромской области»;

пункт 6 статьи 4 Закона Костромской области от 23 мая 2023 года № 362-7-ЗКО «О наделении городского округа город Мантурово статусом муниципального

округа и внесении изменений в отдельные законодательные акты Костромской области».

Замечания юридико-технического характера к картографическим описаниям переданы в ответственный комитет в рабочем порядке.

Начальник управления



М.Г.Кузнецов



КОСТРОМСКАЯ ОБЛАСТНАЯ ДУМА

КОМИТЕТ
по государственному устройству
и местному самоуправлению, депутатской деятельности,
Регламенту и информационной политике

РЕШЕНИЕ

« 15 » мая 2024 года

№ 71/1

О проекте закона Костромской области «О преобразовании муниципальных образований, входящих в состав Макарьевского муниципального района Костромской области, и внесении изменений в отдельные законодательные акты Костромской области»


Рассмотрев проект закона Костромской области «О преобразовании муниципальных образований, входящих в состав Макарьевского муниципального района Костромской области, и внесении изменений в отдельные законодательные акты Костромской области», внесенный Собранием депутатов Макарьевского муниципального района Костромской области», официальный отзыв администрации Костромской области, заключения Управления Минюста России по Костромской области, государственно-правового управления Костромской областной Думы комитет **РЕШИЛ:**

1. Рекомендовать депутатам Костромской областной Думы принять проект закона Костромской области «О преобразовании муниципальных образований, входящих в состав Макарьевского муниципального района Костромской области, и внесении изменений в отдельные законодательные акты Костромской области» в первом чтении.
2. Рекомендовать депутатам Костромской областной Думы утвердить таблицу поправок № 1.

3. Рекомендовать депутатам Костромской областной Думы принять данный законопроект с учетом таблицы поправок № 1 во втором чтении, а при отсутствии иных замечаний и поправок – в окончательной редакции на этом же заседании Костромской областной Думы.

4. Направить настоящее решение комитета председателю Костромской областной Думы А.А. Анохину.

Председатель комитета



Д.Н. Грибков

Для рассмотрения проекта закона Костромской области
«О преобразовании муниципальных образований, входящих в
состав Макарьевского муниципального района Костромской области,
и внесении изменений в отдельные законодательные акты
Костромской области»

ТАБЛИЦА ПОПРАВКИ № 1


(одобренных и рекомендованных к принятию комитетом Костромской областной Думы по государственному устройству и местному самоуправлению, депутатской деятельности, Регламенту и информационной политике)

№ п/п	статья, часть	Текст проекта закона	Предлагаемая поправка	Текст проекта закона с учетом поправки	Автор поправки
1	2	3	4	5	6
1	абзацы 3 и 4 пункта 11 статьи 6	в абзаце третьем слова «Кадыйского и Макарьевского муниципальных районов» заменить словами «границей Кадыйского муниципального района и Макарьевского <i>муниципальных округа</i> »; в абзаце четвертом слова «Кадыйского и Макарьевского муниципальных районов» заменить словами «Кадыйского муниципального района и Макарьевского <i>муниципальных округа</i> »;	слова «муниципальных округа» заменить словами «муниципального округа»	в абзаце третьем слова «Кадыйского и Макарьевского муниципальных районов» заменить словами «границей Кадыйского муниципального района и Макарьевского <i>муниципального округа</i> »; в абзаце четвертом слова «Кадыйского и Макарьевского муниципальных районов» заменить словами «Кадыйского муниципального района и Макарьевского <i>муниципального округа</i> »;	Комитет (с учетом ГПУ)
2	абзац 2 пункта 12 статьи 6	в абзаце третьем и четвертом слова «Макарьевский муниципальный район» в соответствующем падеже заменить словами «Макарьевский муниципальный округ» в соответствующем падеже;	изложить в новой редакции	в абзацах третьем и четвертом слова «Макарьевским муниципальным районом» заменить словами «Макарьевским муниципальным округом»;	Комитет (с учетом ГПУ), Управление юстиции
3	абзац 2 пункта 16 статьи 6	в абзаце двенадцатом слова «(Нейского муниципального округа, Мантуровского муниципального округа, Макарьевского муниципального района).» заменить словами «(Нейского, Мантуровского и Макарьевского муниципальных округов).»;	дополнить словами «, слова «Макарьевском муниципальном районе» заменить словами «Макарьевском муниципальном округе»»	в абзаце двенадцатом слова «(Нейского муниципального округа, Мантуровского муниципального округа, Макарьевского муниципального района).» заменить словами «(Нейского, Мантуровского и Макарьевского муниципальных округов).», слова «Макарьевском муниципальном районе» заменить словами «Макарьевском муниципальном округе»;	Комитет (с учетом ГПУ), Управление юстиции
4	абзац 2	дополнить абзацами <i>двадцать один</i> ,	слова «двадцать один,	дополнить абзацами <i>двадцать первым и</i>	Комитет

	пункта 17 статьи 6	двадцать два следующего содержания:;	двадцать два» заменить словами «двадцать первым и двадцать вторым»	двадцать вторым следующего содержания:	(с учетом ГПУ), Управление юстиции
5	статья 9	Со дня вступления в силу настоящего Закона признать утратившими силу: 1) пункты 2, 3, 5 статьи 5 Закона Костромской области от 21 мая 2021 года № 91-7-ЗКО «О преобразовании некоторых муниципальных образований в Макарьевском муниципальном районе Костромской области и внесении изменений в отдельные законодательные акты Костромской области»; 2) пункты 3, 5 статьи 3 Закона Костромской области от 16 июля 2018 года № 405-6-ЗКО «О преобразовании некоторых муниципальных образований в Макарьевском муниципальном районе Костромской области и внесении изменений в Закон Костромской области «Об установлении границ муниципальных образований в Костромской области и наделении их статусом»; 3) пункты 2, 4 - 7, 9, 10, 12 статьи 3 Закона Костромской области от 8 декабря 2010 года № 13-5-ЗКО «О преобразовании некоторых муниципальных образований в Макарьевском муниципальном районе Костромской области и внесении изменений в Закон Костромской области «Об установлении границ муниципальных образований в Костромской области и наделении их статусом».	законы области расположить в хронологическом порядке и дополнить положениями следующего содержания: «пункт 5 статьи 1 Закона Костромской области от 30 января 2019 года № 510-6-ЗКО «О внесении изменений в Закон Костромской области «Об установлении границ муниципальных образований в Костромской области и наделении их статусом»; пункты 13 и 14 статьи 6 Закона Костромской области от 18 марта 2021 года № 65-7-ЗКО «О преобразовании муниципальных образований, входящих в состав муниципального района город Нея и Нейский район, и внесении изменений в	Со дня вступления в силу настоящего Закона признать утратившими силу: 1) пункты 2, 4 - 7, 9, 10, 12 статьи 3 Закона Костромской области от 8 декабря 2010 года № 13-5-ЗКО «О преобразовании некоторых муниципальных образований в Макарьевском муниципальном районе Костромской области и внесении изменений в Закон Костромской области «Об установлении границ муниципальных образований в Костромской области и наделении их статусом»; 2) пункты 3, 5 статьи 3 Закона Костромской области от 16 июля 2018 года № 405-6-ЗКО «О преобразовании некоторых муниципальных образований в Макарьевском муниципальном районе Костромской области и внесении изменений в Закон Костромской области «Об установлении границ муниципальных образований в Костромской области и наделении их статусом»; 3) пункт 5 статьи 1 Закона Костромской области от 30 января 2019 года № 510-6-ЗКО «О внесении изменений в Закон Костромской области «Об установлении границ муниципальных образований в Костромской области и наделении их статусом»; 4) пункты 13 и 14 статьи 6 Закона Костромской области от 18 марта 2021 года № 65-7-ЗКО «О преобразовании муниципальных образований, входящих в состав муниципального района город Нея и Нейский район, и внесении изменений в отдельные законодательные акты	Комитет (с учетом ГПУ), Управление юстиции

			<p>отдельные законодательные акты Костромской области»;</p> <p>пункт 6 статьи 4 Закона Костромской области от 23 мая 2023 года № 362-7-ЗКО «О наделении городского округа город Мантурово статусом муниципального округа и внесении изменений в отдельные законодательные акты Костромской области»</p>	<p>Костромской области»;</p> <p>5) пункты 2, 3, 5 статьи 5 Закона Костромской области от 21 мая 2021 года № 91-7-ЗКО «О преобразовании некоторых муниципальных образований в Макарьевском муниципальном районе Костромской области и внесении изменений в отдельные законодательные акты Костромской области»;</p> <p>6) пункт 6 статьи 4 Закона Костромской области от 23 мая 2023 года № 362-7-ЗКО «О наделении городского округа город Мантурово статусом муниципального округа и внесении изменений в отдельные законодательные акты Костромской области».</p>	
--	--	--	---	--	--

Председатель комитета



Д.Н. Грибков

Проект для принятия в окончательной редакции
Текст, предлагаемый к включению, выделен
жирным курсивом, к исключению – подчёркнут

ЗАКОН КОСТРОМСКОЙ ОБЛАСТИ

**О преобразовании муниципальных образований, входящих в состав
Макарьевского муниципального района Костромской области, и внесении
изменений в отдельные законодательные акты Костромской области**

Принят Костромской областной Думой

2024 года

Статья 1

1. В соответствии с частью 3.1-1 статьи 13 Федерального закона от 6 октября 2003 года № 131-ФЗ «Об общих принципах организации местного самоуправления в Российской Федерации», с согласия населения, выраженного представительными органами Макарьевского муниципального района Костромской области и поселений, входящих в состав Макарьевского муниципального района Костромской области, преобразовать муниципальные образования – городское поселение город Макарьев, Горчухинское сельское поселение, Нежитинское сельское поселение, Николо-Макаровское сельское поселение, Унженское сельское поселение, Усть-Нейское сельское поселение, входящие в состав Макарьевского муниципального района Костромской области, путем их объединения во вновь образованное муниципальное образование со статусом муниципального округа.

2. Вновь образованное муниципальное образование имеет наименование Макарьевский муниципальный округ Костромской области (далее – Макарьевский муниципальный округ) с административным центром в городе Макарьев.

3. Преобразование муниципальных образований, входящих в состав Макарьевского муниципального района, не влечет за собой изменение статуса населенных пунктов, входящих в состав Макарьевского муниципального района Костромской области, а также изменение или прекращение предоставления мер социальной поддержки, установленных федеральным законодательством и законодательством Костромской области для отдельных категорий граждан, проживающих и (или) работающих в сельских населенных пунктах.

4. Макарьевский муниципальный район Костромской области, а также поселения, указанные в части 1 настоящей статьи, утрачивают статус муниципальных образований со дня вступления в силу настоящего Закона.

Статья 2

1. Представительный орган первого созыва Макарьевского муниципального округа избирается сроком на 5 лет в составе 15 депутатов.

2. Представительный орган первого созыва Макарьевского муниципального округа избирается на муниципальных выборах на основе всеобщего равного и прямого избирательного права при тайном голосовании.

3. Выборы депутатов в представительный орган первого созыва Макарьевского муниципального округа проводятся по мажоритарной избирательной системе относительного большинства.

4. Схема избирательных округов для проведения выборов депутатов в представительный орган первого созыва Макарьевского муниципального округа определяется в соответствии с требованиями законодательства организующей выборы избирательной комиссией и утверждается ею не позднее чем через 5 дней со дня официального опубликования решения о назначении выборов.

5. Территориальная избирательная комиссия Макарьевского района Костромской области решением избирательной комиссии Костромской области переименовывается в территориальную избирательную комиссию Макарьевского муниципального округа Костромской области.

Полномочия по подготовке и проведению выборов депутатов в представительный орган первого созыва Макарьевского муниципального округа возлагаются на территориальную избирательную комиссию Макарьевского муниципального округа Костромской области.

Статья 3

Первый глава Макарьевского муниципального округа избирается представительным органом первого созыва Макарьевского муниципального округа из числа кандидатов, представленных конкурсной комиссией по результатам конкурса, на срок полномочий 5 лет и возглавляет местную администрацию.

Статья 4

1. Органы местного самоуправления Макарьевского муниципального округа в соответствии со своей компетенцией являются правопреемниками органов местного самоуправления Макарьевского муниципального района Костромской области и поселений, входящих в состав Макарьевского муниципального района Костромской области, которые на день вступления в силу настоящего Закона осуществляли полномочия по решению вопросов местного значения на соответствующей территории, в отношениях с органами государственной власти Российской Федерации, органами государственной власти субъектов Российской Федерации, органами местного самоуправления, физическими и юридическими лицами. Вопросы правопреемства подлежат урегулированию муниципальными правовыми актами Макарьевского муниципального округа.

2. До урегулирования муниципальными правовыми актами Макарьевского муниципального округа вопросов правопреемства в отношении органов местных администраций, муниципальных учреждений, предприятий и организаций, ранее

созданных органами местного самоуправления Макарьевского муниципального района Костромской области и поселений, входящих в состав Макарьевского муниципального района Костромской области, которые на день вступления в силу настоящего Закона осуществляли полномочия по решению вопросов местного значения на соответствующей территории, или с их участием, соответствующие органы местных администраций, муниципальные учреждения, предприятия и организации продолжают осуществлять свою деятельность с сохранением их прежней организационно-правовой формы.

3. Муниципальные правовые акты, принятые органами местного самоуправления, которые на день вступления в силу настоящего Закона осуществляли полномочия по решению вопросов местного значения на соответствующих территориях Макарьевского муниципального района Костромской области, действуют в части, не противоречащей федеральным законам и иным нормативным правовым актам Российской Федерации, Уставу Костромской области, законам Костромской области, иным нормативным правовым актам Костромской области, а также муниципальным правовым актам органов местного самоуправления Макарьевского муниципального округа.

Статья 5

1. Со дня вступления в силу настоящего Закона и до 1 января 2025 года устанавливается переходный период.

2. В течение переходного периода:

1) в соответствии с федеральным законодательством и законодательством Костромской области осуществляется формирование органов местного самоуправления Макарьевского муниципального округа;

2) до формирования органов местного самоуправления Макарьевского муниципального округа полномочия по решению вопросов местного значения Макарьевского муниципального округа осуществляют органы местного самоуправления Макарьевского муниципального района Костромской области и поселений, входящих в его состав, которые на день вступления в силу настоящего Закона осуществляли полномочия по решению вопросов местного значения на этих территориях;

3) завершается решение вопросов, связанных с преобразованием муниципальных образований, входящих в состав Макарьевского муниципального района Костромской области;

4) полномочия, связанные с внесением изменений в решения о бюджетах поселений, входящих в состав Макарьевского муниципального района Костромской области, и о бюджете Макарьевского муниципального района Костромской области на 2024 год и плановый период 2025 и 2026 годов, до дня первого заседания представительного органа Макарьевского муниципального округа осуществляют соответственно представительные органы поселений, входивших в состав Макарьевского муниципального района Костромской области, и представительный орган Макарьевского муниципального района Костромской области. Со дня первого заседания представительного органа Макарьевского муниципального округа полномочия, связанные с внесением изменений в решения о бюджетах поселений,

входивших в состав Макарьевского муниципального района Костромской области, и о бюджете Макарьевского муниципального района Костромской области на 2024 год и плановый период 2025 и 2026 годов, осуществляет представительный орган Макарьевского муниципального округа;

5) полномочия, связанные с исполнением бюджетов поселений, входивших в состав Макарьевского муниципального района Костромской области, и бюджета Макарьевского муниципального района Костромской области на 2024 год и плановый период 2025 и 2026 годов, в 2024 году до формирования администрации Макарьевского муниципального округа осуществляют соответственно администрации поселений, входивших в состав Макарьевского муниципального района Костромской области, и администрация Макарьевского муниципального района Костромской области.

Со дня формирования администрации Макарьевского муниципального округа полномочия, связанные с исполнением бюджетов поселений, входивших в состав Макарьевского муниципального района Костромской области, и бюджета Макарьевского муниципального района Костромской области на 2024 год и плановый период 2025 и 2026 годов, в 2024 году осуществляет администрация Макарьевского муниципального округа;

6) расчет средств, передаваемых в 2024 году из бюджетов бюджетной системы Российской Федерации, производится отдельно по поселениям, входившим в состав Макарьевского муниципального района Костромской области, в соответствии с бюджетным законодательством Российской Федерации;

7) составление отчетов об исполнении бюджетов поселений, входивших в состав Макарьевского муниципального района Костромской области, и Макарьевского муниципального района Костромской области за 2024 год до формирования администрации Макарьевского муниципального округа осуществляется администрациями поселений, входивших в состав Макарьевского муниципального района Костромской области, и администрацией Макарьевского муниципального района Костромской области отдельно по каждому поселению и муниципальному району. Со дня формирования администрации Макарьевского муниципального округа полномочия по составлению отчетов об исполнении бюджетов поселений, входивших в состав Макарьевского муниципального района Костромской области, и Макарьевского муниципального района Костромской области за 2024 год осуществляет администрация Макарьевского муниципального округа отдельно по каждому поселению и муниципальному району;

8) рассмотрение и утверждение отчетов об исполнении бюджетов поселений, входивших в состав Макарьевского муниципального района Костромской области, и Макарьевского муниципального района Костромской области за 2024 год осуществляется представительным органом Макарьевского муниципального округа отдельно по каждому поселению и муниципальному району;

9) начиная с 2025 года в межбюджетных отношениях с бюджетами бюджетной системы Российской Федерации бюджет Макарьевского муниципального округа учитывается как единый бюджет Макарьевского муниципального округа;

10) составление проекта бюджета Макарьевского муниципального округа на 2025 год и на плановый период 2026 и 2027 годов до формирования администрации

Макарьевского муниципального округа осуществляется администрацией Макарьевского муниципального района Костромской области в соответствии с законодательством Российской Федерации;

11) бюджет Макарьевского муниципального округа на 2025 год и плановый период 2026 и 2027 годов утверждается представительным органом Макарьевского муниципального округа;

12) финансовое обеспечение расходов на содержание органов местного самоуправления Макарьевского муниципального округа до 1 января 2025 года осуществляется за счет средств бюджета Макарьевского муниципального района Костромской области и бюджетов поселений, входящих в состав Макарьевского муниципального района Костромской области;

13) финансовое обеспечение расходов, связанных с упразднением (ликвидацией) или преобразованием органов местного самоуправления Макарьевского муниципального района Костромской области и поселений, входящих в состав Макарьевского муниципального района Костромской области, а также функциональных подразделений местных администраций с правами юридического лица указанных муниципальных образований, с 1 января 2025 года осуществляется за счет средств бюджета Макарьевского муниципального округа;

14) остатки средств бюджетов поселений, входящих в состав Макарьевского муниципального района Костромской области, а также бюджета Макарьевского муниципального района Костромской области на 1 января 2025 года направляются в доход бюджета Макарьевского муниципального округа.

Статья 6

Внести в Закон Костромской области от 30 декабря 2004 года № 237-ЗКО «Об установлении границ муниципальных образований в Костромской области и о наделении муниципальных образований статусом городского, сельского поселения, муниципального района, муниципального округа и городского округа» (в редакции законов Костромской области от 22 ноября 2005 года № 325-ЗКО, от 26 мая 2008 года № 316-4-ЗКО, от 20 октября 2008 года № 380-4-ЗКО, от 3 декабря 2008 года № 405-4-ЗКО, от 22 октября 2009 года № 525-4-ЗКО, от 10 декабря 2009 года № 549-4-ЗКО, от 30 декабря 2009 года № 566-4-ЗКО, от 11 февраля 2010 года № 575-4-ЗКО, от 29 марта 2010 года № 601-4-ЗКО, от 28 апреля 2010 года № 615-4-ЗКО, от 22 июня 2010 года № 626-4-ЗКО, от 8 декабря 2010 года № 13-5-ЗКО, от 8 декабря 2010 года № 14-5-ЗКО, от 29 декабря 2011 года № 177-5-ЗКО, от 13 апреля 2012 года № 211-5-ЗКО, от 13 апреля 2012 года № 212-5-ЗКО, от 13 апреля 2012 года № 214-5-ЗКО, от 13 июля 2012 года № 264-5-ЗКО, от 23 октября 2012 года № 296-5-ЗКО, от 26 ноября 2012 года № 308-5-ЗКО, от 28 декабря 2012 года № 324-5-ЗКО, от 27 июня 2013 года № 389-5-ЗКО, от 30 сентября 2013 года № 428-5-ЗКО, от 25 ноября 2013 года № 460-5-ЗКО, от 28 февраля 2014 года № 496-5-ЗКО, от 22 апреля 2015 года № 664-5-ЗКО, от 18 мая 2015 года № 681-5-ЗКО, от 7 июля 2015 года № 703-5-ЗКО, от 29 октября 2015 года № 22-6-ЗКО, от 24 апреля 2017 года № 229-6-ЗКО, от 11 июля 2017 года № 271-6-ЗКО, от 19 февраля 2018 года № 349-6-ЗКО, от 22 мая 2018 года № 380-6-ЗКО,

от 20 июня 2018 года № 387-6-ЗКО, от 20 июня 2018 года № 393-6-ЗКО, от 20 июня 2018 года № 395-6-ЗКО, от 16 июля 2018 года № 405-6-ЗКО, от 16 июля 2018 года № 407-6-ЗКО, от 16 июля 2018 года № 409-6-ЗКО, от 16 июля 2018 года № 411-6-ЗКО, от 16 июля 2018 года № 413-6-ЗКО, от 16 июля 2018 года № 415-6-ЗКО, от 27 ноября 2018 года № 478-6-ЗКО, от 30 января 2019 года № 510-6-ЗКО, от 27 февраля 2019 года № 514-6-ЗКО, от 20 апреля 2019 года № 543-6-ЗКО, от 30 мая 2019 года № 555-6-ЗКО, от 9 июля 2019 года № 577-6-ЗКО, от 21 октября 2019 года № 602-6-ЗКО, от 25 декабря 2019 года № 642-6-ЗКО, от 27 февраля 2020 года № 657-6-ЗКО, от 19 февраля 2021 года № 53-7-ЗКО, от 18 марта 2021 года № 65-7-ЗКО, от 26 апреля 2021 года № 76-7-ЗКО, от 26 апреля 2021 года № 77-7-ЗКО, от 21 мая 2021 года № 89-7-ЗКО, от 21 мая 2021 года № 90-7-ЗКО, от 21 мая 2021 года № 91-7-ЗКО, от 27 сентября 2021 года № 132-7-ЗКО, от 26 апреля 2022 года № 198-7-ЗКО, от 26 апреля 2022 года № 199-7-ЗКО, от 26 апреля 2022 года № 200-7-ЗКО, от 1 февраля 2023 года № 320-7-ЗКО, от 20 марта 2023 года № 345-7-ЗКО, от 20 марта 2023 года № 346-7-ЗКО, от 20 марта 2023 года № 347-7-ЗКО, от 23 мая 2023 года № 362-7-ЗКО) следующие изменения:

1) статью 3.1 дополнить пунктом 11 следующего содержания:

«11) Макарьевский муниципальный округ с административным центром город Макарьев в границах согласно приложению 15.»;

2) пункт 9 статьи 4 признать утратившим силу;

3) пункт 5 статьи 5 признать утратившим силу;

4) пункт 9 статьи 6 признать утратившим силу;

5) в приложении 5 слова «Макарьевским муниципальным районом» заменить словами «Макарьевским муниципальным округом»;

6) в абзаце втором приложения 7 слова «Макарьевским муниципальным районом» заменить словами «Макарьевским муниципальным округом», слова «трех муниципальных районов (Антроповского, Кадыйского, Макарьевского).» заменить словами «двух муниципальных районов (Антроповского, Кадыйского) и Макарьевского муниципального округа.»;

7) в абзаце третьем приложения 7.6 слова «Парфеньевским и Нейским муниципальными округами, Макарьевским и Кадыйским муниципальными районами.» заменить словами «Парфеньевским, Нейским, Макарьевским муниципальными округами и Кадыйским муниципальным районом.»;

8) в абзаце втором приложения 11 слова «Макарьевским районом» заменить словами «Макарьевским муниципальным округом»;

9) в абзацах восьмом, девятом и десятом приложения 11.1 слова «Макарьевский муниципальный район» в соответствующем падеже заменить словами «Макарьевский муниципальный округ» в соответствующем падеже;

10) в приложении 11.4:

в абзаце втором слова «Антроповским и Макарьевским районами» заменить словами «Антроповским районом и Макарьевским муниципальным округом»;

в абзаце третьем слова «Макарьевским районом» заменить словами «Макарьевским муниципальным округом»;

11) в приложении 11.8:

в абзаце втором слова «Макарьевским муниципальным районом» заменить словами «Макарьевским муниципальным округом»;

в абзаце третьем слова «Кадыйского и Макарьевского муниципальных районов» заменить словами «границей Кадыйского муниципального района и Макарьевского муниципальных округа муниципального округа»;

в абзаце четвертом слова «Кадыйского и Макарьевского муниципальных районов» заменить словами «Кадыйского муниципального района и Макарьевского муниципальных округа муниципального округа»;

12) в приложении 11.9:

в абзаце третьем и четвертом слова «Макарьевский муниципальный район» в соответствующем падеже заменить словами «Макарьевский муниципальный округ» в соответствующем падеже;

в абзацах третьем и четвертом слова «Макарьевским муниципальным районом» заменить словами «Макарьевским муниципальным округом»;

в абзаце пятом слова «Кадыйского и Макарьевского муниципальных районов» заменить словами «Кадыйского муниципального района и Макарьевского муниципального округа»;

13) в приложении 11.11:

в абзаце первом слова «Макарьевским районом» заменить словами «Макарьевским муниципальным округом»;

в абзаце третьем слова «Кадыйским и Макарьевским муниципальными районами» заменить словами «Кадыйским муниципальным районом и Макарьевским муниципальным округом»;

в абзаце четвертом слова «Кадыйского и Макарьевского районов» заменить словами «Кадыйского муниципального района и Макарьевского муниципального округа»;

14) приложение 15 изложить в следующей редакции:

«Приложение 15
к Закону Костромской области
от 30 декабря 2004 г. № 237-ЗКО

КАРТОГРАФИЧЕСКОЕ ОПИСАНИЕ ГРАНИЦ МАКАРЬЕВСКОГО МУНИЦИПАЛЬНОГО ОКРУГА

Описание прохождения границы начинается с северо-западной точки границы муниципального округа на стыке с Антроповским муниципальным районом и Нейским муниципальным округом Костромской области и выполнено по ходу часовой стрелки.

Граница Макарьевского муниципального округа по смежеству с Нейским муниципальным округом (квартал 124 Нейского участкового лесничества ОГКУ «Макарьевское лесничество» (далее - Нейское участковое лесничество)) идет 2,6 км по прямой линии в восточном направлении по северной стороне 23 и 24 кварталов Нейского участкового лесничества. Сделав поворот на северо-восток и пройдя 100

метров по границе 24 квартала Нейского участкового лесничества, граница опять делает поворот и 3,2 км проходит в юго-восточном направлении по северной стороне 24 и 25 кварталов Нейского участкового лесничества. Далее граница муниципального района округа совпадает с границей СПК «Новая Русь» и 3,5 км ломаной линией идет по границе лесных земель СПК «Новая Русь». Потом граница 0,5 км идет в юго-восточном направлении по границе 29 квартала Нейского участкового лесничества и снова выходит на границу с СПК «Новая Русь», на протяжении 1,9 км огибает лесные и пахотные земли хозяйства и пересекает при этом автодорогу Якимово-Нея-Вожерово.

Далее граница проходит на протяжении 0,5 км вниз по течению ручья, который одновременно является и границей СПК «Новая Русь». Сделав поворот на юг, граница 2,8 км продолжает идти по границе земель хозяйства, огибая при этом его лесные, пахотные и кормовые угодья и проходя по ручью Буяна и берегу озера Глушица на расстоянии 0,2 км от населенного пункта Титово и 0,4 км от населенного пункта Стригино. Далее граница делает поворот на юго-восток и 1,6 км идет по границе хозяйства, пересекает при этом реку Нею и доходит до границы 37 квартала Нейского участкового лесничества. Затем граница муниципального района округа делает поворот на северо-восток и следует в этом направлении вдоль р. Неи 5,5 км по границе 30, 19, 18 кварталов Нейского участкового лесничества. Дойдя до северной границы 18 квартала Нейского участкового лесничества, граница поворачивает на северо-запад и ломаной линией идет в северном направлении, проходя на протяжении 12 км по западной стороне 16, 15, 12, 9, 6, 4, 1 кварталов Нейского участкового лесничества, при этом огибая вклинивающиеся участки Нейского муниципального округа по рекам Покше, Каклаш. Дойдя до северной стороны 1 квартала Нейского участкового лесничества, граница Макарьевского муниципального района округа поворачивает на восток, обходя на протяжении 2 км 1 и 2 кварталы Нейского участкового лесничества. С северного направления граница снова делает поворот, но уже в южном направлении, и обходит 2 квартал Нейского участкового лесничества на протяжении 0,8 км с востока. Далее граница меняет направление на северо-восточное и на протяжении 2 км идет по границе лесных земель бывшего СПК «Искра», далее граница поворачивает резко на юг и 0,4 км идет вдоль границы 3 квартала Унженского участкового лесничества ОГКУ «Макарьевское лесничество» (далее - Унженское участковое лесничество). Далее граница снова поворачивает на юго-восток и 3,9 км идет по северной стороне 3, 4, 5, 6 кварталов Унженского участкового лесничества. В конце квартала 6 граница делает поворот на север и 1,2 км идет по восточной границе 7, 1 кварталов Унженского участкового лесничества. Далее граница муниципального района округа поворачивает на восток и ломаной линией на протяжении 1,95 км, огибая с севера 1 квартал Унженского участкового лесничества, доходит до точки поворота на юго-восток и на протяжении 2,7 км обходит 1, 2 кварталы Унженского участкового лесничества. В конце 2 квартала граница поворачивает на северо-восток и 3,3 км идет по границе 78, 79, 73, 66, 67, 57 кварталов Ануфриевского участкового лесничества ОГКУ «Макарьевское лесничество» (далее - Ануфриевское участковое лесничество).

В точке поворота 57 квартала граница Макарьевского муниципального округа поворачивает на север и 5,6 км идет по западной границе 46, 29, 14 кварталов Ануфриевского участкового лесничества, затем снова поворачивает, но уже на восток, и 600 метров продолжает идти по границе 14 квартала, опять делает поворот на север, 1,8 км идет по западной границе кварталов 14, 1 Ануфриевского участкового лесничества и доходит до точки поворота на восток, от которой ломаной линией идет по северной границе 1, 2, 3, 4, 5, 6 кварталов Ануфриевского участкового лесничества на протяжении 6,2 км и доходит до границы с Мантуровским муниципальным округом. Точка стыка муниципального района и городского округа муниципальных округов находится в 36 квартале Солтановского участкового лесничества ОГКУ «Нейское лесничество», в Мантуровском муниципальном округе - квартал 14 Карьковского участкового лесничества ОГКУ «Мантуровское лесничество».

Граница муниципального округа по смежеству с Мантуровским муниципальным округом идет в восточном направлении по северной стороне 7, 8, 9, 10, 11, 12, 13 кварталов Ануфриевского участкового лесничества на протяжении 6 км.

Далее граница муниципального района округа поворачивает на юг и на протяжении 2,9 км ломаной линией идет по восточной границе 13, 27, 28, 40 кварталов Ануфриевского участкового лесничества. Граница муниципального округа, продолжая идти в южном направлении, проходит по восточной границе бывшего СПК «Красное Знамя» на протяжении 2,3 км, затем делает поворот вправо и 800 метров идет по течению ручья Мостиха, снова делает поворот вправо, продолжает идти 2,6 км вниз по течению реки Шевелевской, проходит в 500 метрах от населенного пункта Федоровское и пересекает автодорогу Кострома - В.Спасское.

Далее граница на протяжении 1,5 км совпадает с границей СПК «Никулино», выходит на середину реки Унжи, 1,6 км идет по р. Унже и 1,2 км по середине озера Давыдовская Заводь, и потом граница муниципального района округа, повернув вправо, снова выходит на границу бывшего СПК «Красное Знамя» и 500 метров идет по ней. Далее граница Макарьевского муниципального округа делает поворот на юго-восток и 4,6 км идет по границе 88, 89, 90, 91, 92 кварталов Ануфриевского участкового лесничества, затем граница муниципального округа, сделав поворот вправо, 2,2 км продолжает идти по границе 92, 103 кварталов Ануфриевского участкового лесничества, потом граница муниципального округа поворачивает влево, 2,8 км продолжает идти по границе 103, 104, 105 кварталов Ануфриевского участкового лесничества, доходит до границы Чернолуховского участкового лесничества ОГКУ «Макарьевское лесничество» (далее - Чернолуховское участковое лесничество) и 3,1 км продолжает идти в этом же направлении по границе 1, 2, 3 кварталов Тимошинского участкового лесничества ОГКУ «Макарьевское лесничество» (далее - Тимошинское участковое лесничество).

Далее граница муниципального округа, сделав небольшой поворот влево, продолжает следовать в восточном направлении на протяжении 6,8 км по границе 4, 5, 6, 7, 16, 17 кварталов Тимошинского участкового лесничества. В конце 17 квартала граница муниципального округа поворачивает вправо и идет 0,9 км в

южном направлении по прямой линии по границе 18 квартала Тимошинского участкового лесничества и 1, 2, 3, 4, 8 кварталов Высоковского участкового лесничества ОГКУ «Макарьевское лесничество» (далее - Высоковское участковое лесничество). Далее граница делает поворот на 90 градусов влево и продолжает идти на протяжении 2,2 км по границе 9, 10 кварталов Высоковского участкового лесничества в северо-восточном направлении. Потом граница Макарьевского муниципального округа делает поворот вправо на 90 градусов и проходит в южном направлении ломаной линией по границе 10, 11, 12 кварталов Высоковского участкового лесничества на протяжении 2,3 км. И снова граница муниципального округа делает небольшой поворот влево и почти по прямой линии идет на протяжении 4,6 км по 12, 22 кварталам Высоковского участкового лесничества до границы с Нижегородской областью.

Граница Макарьевского муниципального округа по смежеству с Нижегородской областью идет 2,2 км по прямой линии в юго-восточном направлении по северной границе 22 и 23 кварталов Высоковского участкового лесничества. Затем граница муниципального округа поворачивает вправо и проходит в южном направлении ломаной линией по границе 23, 34, 45, 55, 65, 75, 74, 98, 110, 109 кварталов Высоковского участкового лесничества на протяжении 26,5 км.

Далее граница поворачивает вправо и на протяжении 8,6 км следует ломаной линией по 109, 108, 107, 106, 105, 104 кварталам Высоковского участкового лесничества в западном направлении. В начале 103 квартала граница муниципального округа поворачивает влево и проходит в южном направлении ломаной линией около 3,7 км, проходит по границе 103, 114 кварталов Высоковского участкового лесничества. Потом граница Макарьевского муниципального округа делает поворот вправо, проходит вдоль границы 114, 113, 116, 115 кварталов этого же лесничества на протяжении 4,8 км в южном направлении. В этом же направлении граница муниципального округа совпадает с границей 64, 81, 97, 96, 105, 104, 112, 111, 116 кварталов Торзатского участкового лесничества ОГКУ «Макарьевское лесничество» (далее - Торзатское участковое лесничество) на протяжении 22,4 км. В начале 115 квартала граница делает поворот вправо, на протяжении 3,7 км идет в западном направлении почти по прямой линии, по южной стороне 115, 114, 113 кварталов Торзатского участкового лесничества и доходит до границы Юровского участкового лесничества ОГКУ «Макарьевское лесничество» (далее - Юровское участковое лесничество), на которой граница муниципального округа поворачивает влево и проходит в южном направлении по прямой линии 3,4 км по границе 88 квартала Юровского участкового лесничества. В конце этого квартала граница муниципального округа делает небольшой поворот вправо и 2,9 км продолжает идти по границе 103 квартала этого же лесничества. В конце 103 квартала граница поворачивает на запад и 1,7 км идет по границе 102 квартала Юровского участкового лесничества. Далее граница муниципального округа поворачивает влево и проходит ломаной линией на юго-запад на протяжении 12,7 км, идет по границе 101, 115, 114, 113, 112, 111, 120, 119, 118 кварталов Юровского участкового лесничества и доходит до реки Черный Лух.

Дойдя до реки, граница муниципального округа на протяжении 4 км идет вниз по течению по середине р. Черный Лух, затем, изменив направление, 2 км идет по середине реки Большой Утрус вверх по ее течению. Затем граница муниципального округа поворачивает и идет на запад на протяжении 3,0 км по южной стороне 135, 134 кварталов Юровского участкового лесничества. В начале 133 квартала граница муниципального округа поворачивает на юго-запад и 1,8 км совпадает с границей 133 квартала Юровского участкового лесничества, далее граница поворачивает на северо-запад и 5,8 км продолжает идти по границе 132, 131, 130, 124 кварталов этого же лесничества и 1,7 км 84 квартала Чернолуховского участкового лесничества. Далее граница муниципального округа делает поворот и продолжает следовать, но уже на север, на протяжении 3,4 км по границе 83, 80 кварталов Чернолуховского участкового лесничества и доходит до реки Шуршмы. Граница муниципального округа проходит дальше в северном направлении на протяжении 15,3 км по середине реки Шуршмы по границе Чернолуховского участкового лесничества.

Затем граница муниципального округа ломаной линией следует в северном направлении по западной границе 48, 32 кварталов Чернолуховского участкового лесничества 5,5 км. Дойдя до реки Унжи, граница Макарьевского муниципального округа пересекает реку, проходит по границе ООО «Нива» и пересекает Горьковское водохранилище.

Далее граница муниципального округа поворачивает и проходит по границе бывших СПК «Унженский» и «Нежитинский» в юго-западном направлении на протяжении 28 км на расстоянии 100 метров от населенных пунктов Чумиково, Федотово, Блиново, Власово, Мартыново, Сокорново, Микушино, Волошново, Ефимово, Огарково, Иваново, Нежитино по границе Горьковского водохранилища и доходит до точки соединения границы Сокольского района Нижегородской области и Юрьевоцкого района Ивановской области.

Далее граница муниципального округа продолжает идти в этом же направлении на протяжении 10,5 км по границе земель бывшего СПК «Нежитинское», проходя в 200 м от населенных пунктов Мытищи, Крупышево, Василево, поворачивает на запад и проходит 1,6 км по Горьковскому водохранилищу до границы Кадыйского муниципального района Костромской области.

Далее граница муниципального округа проходит по реке Немде. Проходит в северо-западном направлении 5,2 км, поворачивает и идет 1 км в северо-восточном направлении, далее в северо-западном направлении 2,2 км. Далее граница продолжает идти в северо-восточном направлении на протяжении 3,2 км. Поворачивает и идет в общем северо-западном направлении ломаной линией по реке Немде на протяжении 4,35 км.

Далее граница муниципального округа поворачивает вправо и следует на восток, проходит 5,3 км по границе 35, 36, 37, 38, 39 кварталов Коршунского участкового лесничества ОГКУ «Макарьевское лесничество» (далее - Коршунское участковое лесничество), 0,2 км бывшего СПК «Унженский», 0,7 км 40 квартала Коршунского участкового лесничества, доходит до 26 квартала этого лесничества, поворачивает на север и по прямой идет по границе 26, 16, 1 кварталов Коршунского участкового лесничества на протяжении 4,2 км. Далее граница

муниципального округа поворачивает на 90 градусов, идет на восток по прямой линии 3,8 км по 1, 2, 3, 4 кварталам Коршунского участкового лесничества, доходит до р. Койки и идет вниз по течению этой реки 5,4 км до ее устья, затем поворачивает и 4,5 км идет по середине реки Нозомы вверх по ее течению.

Далее граница муниципального округа делает поворот вправо и идет по направлению на восток по границе 152, 153 кварталов Коршунского участкового лесничества на протяжении 3,4 км до ручья. Затем поворачивает на север и 1,8 км идет вверх по течению ручья, вновь граница муниципального округа поворачивает, идет на юго-восток на протяжении 1,5 км по северной границе 151 квартала Коршунского участкового лесничества и доходит до реки Водгати. По реке Водгати граница идет на север по ее середине на протяжении 10 км вверх по течению. Далее граница делает поворот влево на 90 градусов и по прямой линии проходит на запад на протяжении 3,1 км по границе 126, 125, 124 кварталов Нейского участкового лесничества. Затем снова граница муниципального округа делает поворот на 90 градусов, но уже на север, и 12,1 км следует по границе 124, 117, 110, 105, 91, 90 кварталов Нейского участкового лесничества по прямой линии. Вновь граница муниципального округа делает резкий поворот вправо на юго-восток и 1,7 км идет по северной границе 90, 92 кварталов Нейского участкового лесничества. Далее граница поворачивает на север и 8,6 км идет по границе 80, 66, 55 кварталов Нейского участкового лесничества по прямой линии. Затем граница муниципального округа поворачивает влево на 90 градусов и идет на запад 0,75 км по южной границе 47 квартала, проходит до стыка границ Кадыйского муниципального района (34 квартал ОГКУ «Кадыйское лесничество») с Антроповским муниципальным районом (45 квартал ОГКУ «Антроповское лесничество»).

От точки стыка границ по смежеству с Антроповским муниципальным районом граница проходит в северном направлении по прямой линии на протяжении 7,7 км по западной границе 47, 34, 26, 23 кварталов Нейского участкового лесничества до начальной точки описания границ Макарьевского муниципального округа.»;

15) приложения 15.1, 15.3, 15.7, 15.9, 15.13, 15.14 признать утратившими силу;

16) в приложении 19:

в абзаце двенадцатом слова «(Нейского муниципального округа, Мантуровского муниципального округа, Макарьевского муниципального района).» заменить словами «(Нейского, Мантуровского и Макарьевского муниципальных округов).», слова «*Макарьевском муниципальном районе*» заменить словами «*Макарьевском муниципальном округе*»;

в абзаце тринадцатом слова «Макарьевский муниципальный район» в соответствующем падеже заменить словами «Макарьевский муниципальный округ» в соответствующем падеже, слова «Нейского муниципального округа, Антроповского (квартал 29) и Макарьевского (квартал 23) муниципальных районов.» заменить словами «Нейского, Макарьевского (квартал 23) муниципальных округов и Антроповского муниципального района (квартал 29).»;

17) в приложении 31:

дополнить абзацами двадцать один, двадцать два *двадцать первым и двадцать вторым* следующего содержания:

«Макарьевский муниципальный округ:

д. Авксентьево, д. Аксентьево, д. Александрово, д. Алешино, д. Аманово, д. Андреевское, д. Бакшеево, д. Березники, д. Блиново, д. Большая Торзать, д. Большие Рымы, д. Большое Волково, д. Булино, д. Быково, д. Быстрово, д. Василёво, д. Васильково, д. Великуша, д. Верхник, д. Власово, д. Власово, д. Волошново, п. Выгорки, д. Выломы, д. Высоковка, д. Высоково, д. Высоково, д. Вышково, д. Голодаиха, д. Горка, п. Горчуха, д. Горюшкино, д. Гребенец, д. Гребенец, д. Демидьево, д. Дешуково, д. Домань, п. Дорогиня, д. Ефимово, д. Ефино, д. Журавлёво, д. Заварино, д. Завражье, д. Заречье, д. Иваново, д. Ивановское, д. Ивановское, д. Ильинское, д. Инково, д. Исаково, д. Карьково, д. Карьково, д. Киселиха, д. Климитино, д. Козлово, д. Колбино, п. Комсомолка, д. Кондратово, д. Кондратово, д. Косуево, с. Красногорье, д. Крупышево, д. Кукуй-1, д. Кукуй-2, д. Куриловка, д. Лаптево, д. Лодыгино, д. Лопалово, п. Лопаты, п. Любимовка, г. Макарьев, д. Малая Торзать, д. Малое Ивакино, д. Малые Рымы, д. Манылово, д. Марковица, д. Мартыново, д. Мелешево, д. Микушино, д. Михаленино, д. Могилёво, д. Моловые, д. Мытищи, с. Нежитино, д. Нестерово, с. Николо-Макарово, п. Никольское, д. Никулино, д. Никулиха, д. Новосёлки, д. Овсяниково, д. Огарково, д. Опалихино, д. Осиево, д. Осиновка, п. Первомайка, п. Побойшня, д. Половчиново, д. Полома, д. Починки, д. Починок, д. Пузыри, д. Ракульское, д. Рогозино, д. Савино, д. Савино, д. Самылово, д. Селезенево, д. Селище, д. Семейкино, д. Сивково, д. Сокольское, д. Сокорново, д. Соловатово, д. Сосновка, д. Стариково, д. Старово, д. Татариново, д. Течкино, с. Тимошино, д. Токари, д. Торино, д. Трещаткино, д. Угорново, с. Унжа, с. Усть-Нея, д. Фёдоровское, д. Федотово, д. Фролово, д. Халабурдиха, д. Хмелёвка, д. Хмельничное, п. Холодная Заводь, д. Холодново, д. Хребтово, д. Чумиково, д. Шемятино, д. Юркино, с. Юрово, д. Якимово, д. Ярцево.»;

перечень населенных пунктов, входящих в состав территорий поселений Макарьевского муниципального района Костромской области, признать утратившим силу.

Статья 7

Внести в Закон Костромской области от 9 февраля 2007 года № 112-4-ЗКО «Об административно-территориальном устройстве Костромской области» (в редакции Законов Костромской области от 26 мая 2008 года № 316-4-ЗКО, от 3 декабря 2008 года № 405-4-ЗКО, от 2 сентября 2010 года № 654-4-ЗКО, от 28 февраля 2011 года № 42-5-ЗКО, от 13 июля 2012 года № 263-5-ЗКО, от 26 ноября 2012 года № 308-5-ЗКО, от 1 февраля 2013 года № 332-5-ЗКО, от 24 сентября 2014 года № 567-5-ЗКО, от 7 июля 2015 года № 717-5-ЗКО, от 29 октября 2015 года № 10-6-ЗКО, от 29 июня 2016 года № 109-6-ЗКО, от 12 июля 2016 года № 134-6-ЗКО, от 30 мая 2017 года № 246-6-ЗКО, от 27 ноября 2017 года № 312-6-ЗКО, от 20 июня 2018 года № 386-6-ЗКО, от 27 ноября 2018 года № 480-6-ЗКО, от 18 июня 2019 года № 561-6-ЗКО, от 17 сентября 2019 года № 591-6-ЗКО, от 18 марта 2021 года № 65-7-ЗКО,

от 26 апреля 2021 года № 76-7-ЗКО, от 26 апреля 2021 года № 77-7-ЗКО, от 21 мая 2021 года № 89-7-ЗКО, от 21 мая 2021 года № 90-7-ЗКО, от 21 мая 2021 года № 91-7-ЗКО, от 26 апреля 2022 года № 196-7-ЗКО, от 26 апреля 2022 года № 198-7-ЗКО, от 26 апреля 2022 года № 199-7-ЗКО, от 26 апреля 2022 года № 200-7-ЗКО, от 20 марта 2023 года № 345-7-ЗКО, от 20 марта 2023 года № 346-7-ЗКО, от 20 марта 2023 года № 347-7-ЗКО, от 23 мая 2023 года № 362-7-ЗКО) следующие изменения:

1) статью 5 дополнить частями 2.22 и 2.23 следующего содержания:

«2.22. Установить, что границы Макарьевского района совпадают с границами муниципального образования Макарьевский муниципальный округ.

2.23. Установить границы поселений Макарьевского района Костромской области согласно приложению 12 к настоящему Закону.»;

2) дополнить приложением 12 следующего содержания:

«Приложение 12
к Закону Костромской области
«Об административно-территориальном
устройстве Костромской области»

ОПИСАНИЕ ГРАНИЦ ГОРЧУХИНСКОГО ПОСЕЛЕНИЯ МАКАРЬЕВСКОГО РАЙОНА

Горчухинское поселение расположено в южной части Макарьевского района. На западе и северо-западе граничит – с Усть-Нейским, на востоке – с Унженским поселениями, на севере – с городом Макарьев Макарьевского района, на юге – с Нижегородской областью.

Картографическое описание границы начинается от юго-западной точки территории Горчухинского поселения (точка А), от стыка границ с Николо-Макаровским и Усть-Нейским поселениями. От места впадения Марковицкой заводи в реку Унжа граница поселения по смежеству с Усть-Нейским поселением следует на северо-восток по левому берегу реки. В месте впадения реки Белый Лух в реку Унжа граница идет на северо-восток по середине реки Белый Лух, которая является северной границей кварталов № 99-106 Красногорского лесничества. Далее, продолжая идти по реке, граница поселения делит квартал № 60 на две части, доходит до его северной просеки и, поворачивая, около 1 км идет на запад по данной просеке до точки Б, пересекая лесную дорогу.

У юго-западного угла квартала № 1 Красногорского лесничества ФГУ «Макарьевский лесхоз» (точка Б) граница поселения по смежеству с Усть-Нейским поселением идет на север более 2,5 км прямой линией по западной просеке этого квартала до точки В.

Затем от северо-западного угла квартала № 1 (точка В) уже по смежеству с городом Макарьев граница Горчухинского поселения поворачивает и идет на юго-восток. Вначале проходит около 5 км прямой линией по северной просеке кварталов № 1-4 Красногорского лесничества, пересекая лесовозную дорогу, а потом по середине реки Белый Лух, которая одновременно является северной границей

кварталов № 4-17 того же лесничества до точки Г.

От северо-восточного угла квартала № 17 и точки Г граница поселения, резко поворачивая, отходит от реки. По смежеству с Унженским поселением граница прямой линией около 5 км идет на юго-запад по восточной просеке кварталов № 17, 93 Красногорского лесничества ФГУ «Макарьевский лесхоз». Затем поворачивает под прямым углом и идет на северо-запад прямой линией более 5 км по южной просеке кварталов № 93, 41-39, пересекая реку Кученка. У юго-восточного угла квартала № 38 граница Горчухинского поселения снова резко поворачивает и идет около 1 км на юг по северо-восточной просеке квартала № 92, пересекает реку Шурмша и далее 4,5 км продолжает следовать прямой линией в южном направлении по восточной просеке кварталов № 92 и 125 до точки Д.

Далее от точки Д по смежеству с Унженским поселением граница Горчухинского поселения прямой линией следует на восток по северной просеке кварталов № 33-48 Торзацкого лесничества, пересекая реку Торзать, реку Нерег, автодорогу Макарьев-Торзать и лесные дороги. Пройдя в этом направлении около 22 км, граница поселения от северо-восточного угла квартала № 48 поворачивает под прямым углом и 2,5 км идет на юг по восточной просеке этого квартала. От юго-восточного угла данного квартала граница поселения идет снова на восток по северной просеке квартала № 64 до границы Нижегородской области и до точки Е.

От точки Е граница Горчухинского поселения поворачивает и в общем юго-западном направлении следует по границе между Костромской и Нижегородской областями до точки Ж.

От точки Ж граница поселения следует в общем северо-западном направлении по границе между областями. Вначале граница ломаной линией идет по суходолу, а потом вниз по течению реки Шурмша и берегу Горьковского водохранилища до точки З.

От точки З граница Горчухинского поселения меняет направление. По смежеству с Николо-Макаровским поселением граница данного поселения в северо-восточном направлении следует по левому берегу реки Унжа. Дойдя до места впадения озера Туровское и протоки Староречье в реку Унжа, граница Горчухинского поселения пересекает реку Унжа и обходит сенокосные угодья и лесные площади, расположенные в кольце протоки Староречья. Огибая эти земли с юга, запада и севера, граница поселения снова пересекает реку Унжу и в северо-восточном направлении следует по левому берегу ее до точки И.

У точки И в 1,7 км юго-восточнее дер. Могилево Горчухинское поселение межуется с Усть-Нейским поселением. От этой точки граница продолжает путь по левому берегу реки Унжа до места впадения Марковицкой заводи в реку Унжу. Здесь в 1,5 км юго-восточнее дер. Марковица граница доходит до точки А, начала картографического описания границы Горчухинского поселения.

ОПИСАНИЕ ГРАНИЦ НЕЖИТИНСКОГО ПОСЕЛЕНИЯ МАКАРЬЕВСКОГО РАЙОНА

Нежитинское поселение расположено в юго-западной части Макарьевского района. На севере и северо-востоке граничит с Николо-Макаровским поселением

Макарьевского района, на востоке — с Нижегородской областью, а на юге и западе — с Ивановской областью.

Картографическое описание границы начинается от северо-западной точки А территории Нежитинского поселения, где стыкуются границы Макарьевского, Кадыйского районов Костромской области и Ивановской области. От северо-западного угла квартала № 108 Коршунского лесничества ФГУ «Макарьевский лесхоз» по смежеству с Николо-Макаровским поселением граница поселения следует на восток по лесной дороге, которая является северной границей кварталов № 108-116. Пройдя около 9 км в этом направлении до северо-восточного угла квартала № 116, граница поворачивает на юг и идет по восточной просеке данного квартала 600 метров. Затем снова делает поворот и следует вначале на юго-запад по юго-восточной, а потом на запад по южной границе квартала № 116. Далее продолжает идти на запад по южной границе квартала № 105, пересекая речку Устанка и лесную дорогу. Затем граница поселения поворачивает и следует ломаной линией 1,7 км в юго-западном направлении по восточной границе квартала № 123 Коршунского лесничества. В 2 км западнее д. Ефимово граница поселения поворачивает и 600 м ломаной линией идет в северо-восточном направлении по границе квартала № 128, пересекая снова речку Устанка. Затем резко поворачивает и 2 км следует на юг по восточной границе кварталов № 128, 133. В километре западнее д. Козлово граница Нежитинского поселения, поворачивая, 270 м идет на юго-запад, потом поворачивает и 330 м следует на юго-восток. Далее снова меняет направление и 1,7 км идет на северо-восток по канаве, разделяющей СПК «Унженское» на две части. Затем в 100 м северо-западнее д. Иваново пересекает автодорогу общего пользования Якимово-Нежитино и севернее деревни идет 400 м по оврагу до Горьковского водохранилища и до границы Нижегородской области (точка Б).

От точки Б по смежеству с Нижегородской областью граница поселения следует в общем южном направлении по юго-восточной границе СПК «Унженское» и восточной — СПК «Нежитинское» до точки В.

Между деревнями Журавлево и Мытищи от точки В граница поселения обретает смежество с Ивановской областью. От этой точки граница поселения идет на юго-запад, запад и северо-запад по южной и юго-западной границе СПК «Нежитинское» и одновременно по берегу водохранилища, пересекая в 700 м юго-западнее д. Заварино автодорогу ОГУ «Костромаавтодор» Якимово-Нежитино. Западная граница Нежитинского поселения продолжает идти по берегу Горьковского водохранилища, который является западной границей кварталов № 148, 146, 143, 140, 134, 129, 117, 108 Коршунского лесничества ФГУ «Макарьевский лесхоз» и вкрапленного в административные границы Макарьевского района чересполосного участка Кадыйского района. У северо-западного угла квартала № 108 картографическое описание границы Нежитинского поселения заканчивается (точка А).

ОПИСАНИЕ ГРАНИЦ НИКОЛО-МАКАРОВСКОГО ПОСЕЛЕНИЯ МАКАРЬЕВСКОГО РАЙОНА

Николо-Макаровское поселение расположено в юго-западной части Макарьевского района. На севере и северо-востоке граничит – с Усть-Нейским, на востоке – с Горчухинским поселениями, на юго-востоке – с Нижегородской областью, на юге – с Нежитинским поселением Макарьевского района, а на западе – с Кадыйским районом.

Картографическое описание границы начинается от юго-западной точки (точка А) территории Николо-Макаровского поселения, где стыкуются границы Макарьевского, Кадыйского районов Костромской области и Ивановской области. От юго-западного угла квартала № 100 Коршунского лесничества ФГУ «Макарьевский лесхоз» по смежеству с Кадыйским районом граница поселения идет ломаной линией по границе района в общем северо-западном направлении по западной и северной границе квартала № 100, северо-западной – квартала № 101, западной – квартала № 88, южной и западной квартала № 87, юго-западной – квартала № 78, южной – кварталов № 77, 76 и далее западной и северо – западной кварталов № 76, 66, 47, 35. У северо-западного угла квартала № 35 граница поселения меняет направление и следует на восток тоже по районной границе, которая одновременно является северной границей кварталов № 35-39, северо-западной границей квартала № 40 данного лесничества. У юго-западного угла квартала № 26 граница поворачивает и около 5 километров идет на север по западной просеке кварталов № 26, 16, 8, 1. Затем снова поворачивает под прямым углом и следует на восток по северной просеке кварталов № 1-4 и далее по р. Нойна, которая является северной границей кварталов № 5-7 Коршунского лесничества до р. Козома и точки Б от места впадения р. Нерка в реку Козома и ведется по ходу часовой стрелки.

От точки Б по смежеству с Кадыйским районом граница данного поселения идет в общем северном направлении по р. Назома, которая одновременно является западной границей в начале СПК «На Страже», а потом западной границей квартала № 152 Коршунского лесничества ФГУ «Макарьевский лесхоз». От северо-западного угла данного квартала граница поселения меняет направление и ломаной линией идет на северо-восток в начале по северной просеке кварталов № 152, 153, а потом по северо-западной и северной квартала № 151 Коршунского лесничества до точки В.

От северо-восточного угла квартала № 151 (точка В) граница Николо-Макаровского поселения поворачивает на юго-запад и отходит от районной границы. По смежеству с Усть-Нейским поселением граница следует 800 метров вниз по р. Водгать на юго-запад. Затем снова поворачивает и идет на юго-восток по северной границе лесных угодий СПК «На Страже». Пройдя в этом направлении прямой линией около 3 км, граница поселения снова делает поворот и идет 2 км на юго-восток. Затем около 1 км идет ломаной линией на восток по границе лесных угодий хозяйства и в 500 м севернее д. Авксентьево пересекает автодорогу общего пользования Якимово-Нежитино. Далее в этом же направлении граница 600 м идет вдоль автодороги по сельскохозяйственным угодьям СПК и поворачивает на юго-

восток. Около 1 км граница поселения следует ломаной линией по границе лесных площадей хозяйства, пересекая ручей. Затем, резко поворачивая, 700 м идет на юго-запад вдоль пахотного поля. Далее в 800 м восточнее д. Могилево граница поселения, снова поворачивая, около 1 км идет на юг по лесным и кормовым угодьям СПК «На Страже». В этом направлении граница доходит до протока Староречья, пересекает ее и 500 м идет ломаной линией по границе заливных угодий хозяйства до реки Унжа и пересекает ее в точке Г.

От точки Г по смежеству с Горчухинским поселением граница поселения меняет направление и 800 м проходит по левому берегу р. Унжа. Затем пересекает ее и идет на запад и северо-запад по границе сенокосных угодий, используемых жителями пос. Первомайка, который расположен на левом берегу р. Унжа. Огибая сенокосные участки с юго-запада, граница поселения проходит по левому берегу протоки Староречье до места впадения ее в реку Унжа. Здесь граница поселения пересекает реку, меняя направление, следует по левому берегу р. Унжа на юго-запад.

Пройдя в этом направлении около 5 км, граница Николо-Макаровского поселения стыкуется у точки Д с границей Горчухинского поселения.

От точки Д граница продолжает идти по левому берегу реки Унжа до границы между Костромской и Нижегородской областями до точки Е.

Южная граница поселения от точки Е совпадает с границей области и идет до места впадения реки Водгать в Горьковское водохранилище до точки Ж.

От точки Ж граница поселения проходит в общем юго-западном направлении по берегу водохранилища, которая является границей между Костромской и Ивановской областями (точка З).

В 270 м южнее д. Огарково, от точки З граница поселения отходит от областной границы и по оврагу 400 м идет на юго-запад, пересекает автодорогу общего пользования Якимово-Нежитино ОГУ «Костромаавтодор» и далее следует 1,7 км по канаве, разделяющей СПК «Унженское» на две части. В 1 км западнее д. Козлово граница Николо-Макаровского поселения, поворачивая, 330 м идет на северо-запад, потом поворачивает и 270 м следует на северо-восток. Далее снова меняет направление и 2 км прямой линией поднимается на север по границе лесных и осушенных сельхозугодий СПК «Унженское». В 2 км западнее д. Ефимово граница поселения поворачивает и 600 м ломаной линией идет в юго-западном направлении, пересекая речку Устанка. Затем резко поворачивает и следует ломаной линией на северо-восток по границе лесных угодий данного хозяйства. Пройдя примерно 1,7 км граница поселения снова меняет направление, опять пересекая речку, 1,5 км прямой линией идет на восток. В километре западнее д. Волошново граница поселения еще раз делает поворот и 500 м прямой линией идет на северо-восток также по лесным землям СПК. В километре северо-западнее д. Волошново, граница поселения, резко поворачивая, отходит от земель СПК «Унженское». От юго-западного угла квартала № 107 Коршунского лесничества граница идет на север по юго-западной просеке данного квартала, доходит до юго-восточного угла квартала № 106, поворачивает и по лесной дороге, которая одновременно является южной границей кварталов № 106-100 следует на запад до юго-западного угла квартала № 100 к первоначальной точке А картографического описания.

ОПИСАНИЕ ГРАНИЦ УНЖЕНСКОГО ПОСЕЛЕНИЯ МАКАРЬЕВСКОГО РАЙОНА

Унженское поселение расположено в северо-западной части Макарьевского района, на западе и севере граничит с Нейским муниципальным округом районом, на севере - с городским округом городом Мантурово, на востоке - с Нижегородской областью, а на юге - с городским поселением городом Макарьев Макарьевского района.

От юго-восточного угла квартала 33 Нейского участкового лесничества ОГКУ «Макарьевское лесничество» и точки А, где стыкуются границы Унженского поселения и городского поселения города Макарьев, граница по смежеству с городским поселением городом идет на северо-запад около 5 км прямой линией по южной просеке кварталов 33-30 Нейского участкового лесничества ОГКУ «Макарьевское лесничество» до точки Б, пересекая лесную дорогу.

Дойдя в данном направлении до юго-западного угла квартала 30 Нейского участкового лесничества ОГКУ «Макарьевское лесничество» и до точки Б - стыка Унженского поселения, Усть-Нейского поселения, городского поселения города Макарьев Макарьевского района с Нейским муниципальным округом районом, граница Унженского поселения снова резко поворачивает на север. В общем северном направлении граница Унженского поселения, совпадая с границей между Макарьевским районом и Нейским муниципальным округом районом, идет ломаной линией по западной просеке кварталов 30, 19, 18, 15, 12, 9, 6, 4, 1 Нейского участкового лесничества ОГКУ «Макарьевское лесничество», обходя узкие чересполосные участки Нейского муниципального округа района, которые вкрапливаются в границы Макарьевского муниципального района. У северо-западного угла квартала 1 граница Унженского поселения поворачивает и ломаной линией идет на восток по границе между Нейским муниципальным округом районом и Макарьевским районом и северной границе кварталов 1, 2 Нейского участкового лесничества и кварталами 3-6 Унженского участкового лесничества ОГКУ «Макарьевское лесничество». Далее огибает квартал 1 Унженского участкового лесничества ОГКУ «Макарьевское лесничество» с запада и продолжает идти ломаной линией на восток по северной границе кварталов 1, 2 Унженского участкового лесничества ОГКУ «Макарьевское лесничество», затем проходит ломаной линией по границе Макарьевского района, которая является северной границей кварталов 78, 79, 66, затем западной границей кварталов 46, 29, 14, 1, далее северной границей кварталов 1-7 Ануфриевского участкового лесничества ОГКУ «Макарьевское лесничество» до точки В.

От точки В по смежеству с городским округом городом Мантурово граница поселения ломаной линией идет в общем восточном и юго-восточном направлении по северной границе кварталов 7-13, по восточной границе кварталов 13, 27, 28, 40 Ануфриевского участкового лесничества ОГКУ «Макарьевское лесничество». Затем граница Унженского поселения идет по северо-восточной и восточной границе СПК «Никулино», пересекая дорогу, связывающую деревни Шевелево и Запильское, и в 0,5 км восточнее д. Шевелево - автодорогу Р-243 Кострома-Шарья-Киров-Пермь.

Затем выходит на середину реки Унжа и около 3 км следует по реке и озеру Давыдовская Заводь в юго-восточном направлении. Далее граница поселения идет по северной границе кварталов 88-92, 103-105 и доходит до северо-восточного угла квартала 105 Ануфриевского участкового лесничества ОГКУ «Макарьевское лесничество» до точки Г.

Далее от точки Г граница Унженского поселения идет в общем юго-восточном направлении по границе между Макарьевским районом и городским округом городом Мантурово, которая одновременно является границей лесных угодий Тимошинского и Высоковского лесничеств ФГУ «Чернолуховский лесхоз».

От северо-западного угла квартала 23 Высоковского лесничества граница Унженского поселения идет по границе между Костромской и Нижегородской областями: вначале в юго-восточном, а потом в южном и юго-западном направлениях. На этом участке граница является одновременно восточной и южной границей лесных кварталов 23, 34, 45, 55, 65, 75, 74, 86, 98, 110-103, 114, 113, 116, 115 Высоковского лесничества ФГУ «Чернолуховский лесхоз» до точки Д. У юго-восточного угла квартала 115 и точки Д граница Унженского поселения 1 км идет на запад прямой линией по южной просеке квартала 115 Высоковского лесничества ФГУ «Чернолуховский лесхоз». Доходит до юго-западного угла данного квартала, поворачивает под прямым углом и идет более 2,5 км на север по западной просеке этого же квартала, пересекая лесную дорогу. У северо-западного угла данного квартала граница снова поворачивает под прямым углом и следует около 22 км прямой линией на запад по южной просеке кварталов 32-17 Торзацкого лесничества ФГУ «Чернолуховский лесхоз», пересекая реку Торзать и дважды реку Нерег.

От юго-западного угла квартала 17 и точки Е, где стыкуются Унженское и Горчухинское поселения, граница Унженского поселения поворачивает под прямым углом и по смежеству с Горчухинским поселением идет более 5 км на север прямой линией по западной просеке кварталов 17, 1 Торзацкого лесничества ФГУ «Чернолуховский лесхоз», еще раз пересекая реку Торзать. Затем от северо-западного угла квартала 1 граница поселения снова поворачивает и прямой линией, более 5,5 км идет на восток по северной просеке кварталов 1-4 данного лесничества. Дойдя до северо-западного угла квартала 5 Торзацкого лесничества ФГУ «Чернолуховский лесхоз» и смежного с ним юго-западного угла квартала 139 Тимошинского лесничества ФГУ «Чернолуховский лесхоз», граница поселения снова поворачивает под прямым углом и идет на север около 5 км по западной просеке кварталов 139, 127 Тимошинского лесничества ФГУ «Чернолуховский лесхоз» до точки Ж.

Дойдя до реки Белый Лук (точка Ж), пересекает ее и по смежеству с городским поселением городом Макарьев прямой линией в северном направлении около 1,5 км идет по западной границе квартала 111, пересекает автодорогу Макарьев-Тимошино и продолжает путь по западной просеке лесных кварталов 111, 95 данного лесничества до точки З.

От точки З и юго-западного угла квартала 20 Макарьевского участкового лесничества ОГКУ «Макарьевское лесничество» граница Унженского поселения граничит с городским поселением городом Макарьев. Пересекая ручей, граница поселения примерно 13 км идет ломаной линией в западном направлении по южной

просеке кварталов 19-15, 34, 33, 46, 45 Макарьевского участкового лесничества ОГКУ «Макарьевское лесничество», пересекая лесовозную дорогу в квартале 46 указанного лесничества. Затем в северо-западном направлении граница поселения следует 4,5 км по юго-западной просеке кварталов 44-41 Макарьевского участкового лесничества ОГКУ «Макарьевское лесничество», пересекает реку Серженка, огибает с юго-востока и юга кварталы 40, 51 Макарьевского участкового лесничества ОГКУ «Макарьевское лесничество», снова пересекая реку Серженка. Далее около 4,5 км граница идет по юго-западной просеке кварталов 51-47 того же лесничества на северо-запад до земель СПК «Родина», пересекая лесную дорогу и проходя в 400-500 м южнее реки Серженка. От южной границы квартала 47 Макарьевского участкового лесничества ОГКУ «Макарьевское лесничество» граница поселения меняет направление и идет ломаной линией на юго-запад по юго-восточной границе лесных заливных земель СПК «Родина». Дойдя до реки Лехта, граница поселения поворачивает и 800 метров следует на юго-восток по данной реке. Потом, поворачивая, идет ломаной линией в общем юго-западном направлении по южной границе в основном заливных лесных угодий СПК «Родина» до реки Унжа. Далее граница поселения 1,3 км следует по середине реки Унжа на северо-запад, затем 1,7 км в том же направлении идет по правому берегу реки Унжа. В 600 м юго-западнее деревни Ярцево граница Унженского поселения отходит от реки, пересекает автодорогу Р-243 Кострома-Шарья-Киров-Пермь, ЛЭП 35 кВ Макарьев-Унжа и идет ломаной линией по юго-западной границе лесных угодий СПК «Родина» в общем северо-западном направлении. Около 2,5 км юго-западнее деревни Опалихино граница поселения отходит от земель хозяйства и идет около 3,5 км на запад по южной просеке кварталов 64-62 Нейского участкового лесничества ОГКУ «Макарьевское лесничество» до реки Анница, пересекая реку Кочуга и лесную дорогу на деревню Стариково. Затем граница поворачивает и следует по реке Анница, которая является западной границей кварталов 52, 39 Нейского участкового лесничества ОГКУ «Макарьевское лесничество», на северо-восток до точки А, огибая квартал 62 Нейского участкового лесничества ОГКУ «Макарьевское лесничество» с запада.

ОПИСАНИЕ ГРАНИЦ УСТЬ-НЕЙСКОГО ПОСЕЛЕНИЯ МАКАРЬЕВСКОГО РАЙОНА

Усть-Нейское поселение расположено в северо-западной части Макарьевского района. На севере граничит с Нейским, на западе – с Кадыйским и Антроповским районами, на востоке – с городом Макарьев, на юге – с Николо-Макаровским поселением Макарьевского района, на юго-востоке - с Горчухинским поселением Макарьевского района.

Картографическое описание границы начинается на северо-востоке территории от точки А – стыка границ Усть-Нейского поселения с Унженским поселением, городом Макарьев Макарьевского района и Нейским районом. От точки А граница по смежеству с городским поселением *городом* следует ломаной линией в юго-западном и южном направлении вдоль реки Нея по восточной границе лесных заболоченных угодий СПК «Русь» до точки Б.

По смежеству с городским поселением *городом* граница Усть-Нейского поселения от точки Б идет ломаной линией в юго-восточном направлении по восточной границе заливных и заболоченных лесных и кормовых угодий СПК «Макарьевское», пересекая р. Анница. В 150 м восточнее оз. Анницкое граница поселения меняет направление на юго-западное и по южной стороне озера подходит к р. Нея и по левому берегу ее следует около 3 км. Пройдя это расстояние по берегу реки, граница поселения далее идет 3,5 км ломаной линией по границе заливных и заболоченных лесных угодий хозяйства. В 2,5 км восточнее д. Кондратово граница поселения поворачивает и более 500 м следует на юго-запад до точки В и подходит к реке Нея.

От точки В в 500 м северо-западнее урочища Шахра, граница Усть-Нейского поселения, поворачивая на северо-восток, отходит от берега реки и идет ломаной линией по суходольной северной границе лесных площадей СПК «Рассвет» (участок № 1). От этой точки смежной территорией Усть-Нейского поселения является городское поселение город Макарьев. Пройдя около 4 км в этом направлении, граница пересекает ЛЭП 35 кВ Полома-Власово, делает поворот и около 1,5 км идет ломаной линией на восток. Затем снова поворачивает и так же по границе СПК проходит в юго-восточном направлении. В 800 м северо-восточнее д. Киселиха пересекает автодорогу общего пользования Кострома-В.Спасское и идет до реки Унжа. Пересекает ее и ломаной линией более 2 км следует по границе заливных и заболоченных лесных площадей СПК «Рассвет» на юго-восток, пересекая высоковольтную линию. Затем поворачивает и 600 м идет на северо-восток. Далее снова делает поворот и 700 метров идет по границе лесных угодий хозяйства на юго-восток. Снова, меняя направление, граница поселения ломаной линией идет по границе заливных и заболоченных лесных угодий СПК «Рассвет» (уч. № 1) в общем южном направлении. Дойдя в этом направлении до северо-западного угла квартала № 104, граница поселения поворачивает и идет 6 км на восток прямой линией по северной просеке кварталов № 104-108 Макарьевского лесничества ФГУ «Макарьевский лесхоз». От северо-восточного угла квартала № 108 граница, поворачивая, идет около 2,5 км также прямой линией на юг по восточной просеке квартала № 108 Макарьевского лесничества до точки Г.

От северо-западного угла квартала № 60 Красногорского лесничества (точка Г) граница поселения по смежеству с Горчухинским поселением огибает квартал с севера и доходит до р. Белый Лух. Затем вниз по течению реки, которая одновременно является восточной границей кварталов № 60, 73, 82 и южной границей кварталов № 82-79, 98-96, граница Усть-Нейского поселения идет в общем юго-западном и западном направлении. Дойдя до места впадения реки Белый Лух в реку Унжа, граница поселения следует на юго-запад по левому берегу р. Унжа до места впадения Марковицкой заводи в реку Унжа и точки Д, пересекая заводь.

От точки Д граница Усть-Нейского поселения граничит с Горчухинским поселением. От этого места еще около 3 км граница поселения идет по левому берегу реки Унжа на юго-запад до точки Е.

От точки Е по смежеству с Николо-Макаровским поселением граница, пересекая реку Унжа, идет вначале 300 м на запад по заливным угодьям СПК «Заря», потом 600 м на северо-запад, пересекая протоку Староречье, и чуть более 1

км на север, проходя по южной границе заливных лесных и заболоченных сельскохозяйственных угодий СПК «Заря». В 1 км южнее д. Марковица граница поселения 700 м идет на северо-восток и, снова поворачивая, ломаной линией следует в общем северо-западном направлении по южной границе лесных и сельскохозяйственных земель хозяйства, пересекая ручей без названия. В 400 м юго-западнее д. Марковица граница поселения подходит к автодороге Якимово-Нежитино и 600 м идет вдоль нее на запад. Далее пересекает дорогу, линию электропередач и продолжает следовать ломаной линией по южной границе в основном лесных земель СПК «Заря» на северо-запад до р. Водгать. Затем метров 800 граница идет по реке на северо-восток до точки Ж.

От точки Ж граница поселения следует на северо-восток по середине реки Водгать, которая является одновременно границей между Макарьевским и Кадыйским районами до точки З.

От точки З по смежеству с Кадыйским районом граница Усть-Нейского поселения от юго-западного угла квартала № 110 следует в общем северном направлении, совпадая с границей между районами до точки И.

От точки И по смежеству с Кадыйским районом граница Усть-Нейского поселения резко меняет направление, следует на север по западной просеке кварталов № 80,66,55, затем, поворачивая, идет 750 м на запад по южной просеке квартала № 47 до точки К.».

Статья 8

В подпункте 15.2 пункта 15 приложения к Закону Костромской области от 31 марта 2015 года № 647-5-ЗКО «О создании и упразднении судебных участков и должностей мировых судей в Костромской области» (в редакции законов Костромской области от 12 июля 2016 года № 127-6-ЗКО, от 15 декабря 2017 года № 327-6-ЗКО, от 27 февраля 2019 года № 516-6-ЗКО, от 27 февраля 2020 года № 657-6-ЗКО, от 26 мая 2020 года № 684-6-ЗКО, от 22 декабря 2020 года № 40-7-ЗКО, от 18 марта 2021 года № 65-7-ЗКО, от 26 апреля 2021 года № 76-7-ЗКО, от 26 апреля 2021 года № 77-7-ЗКО, от 21 мая 2021 года № 90-7-ЗКО, от 21 декабря 2021 года № 170-7-ЗКО, от 26 апреля 2022 года № 199-7-ЗКО, от 26 апреля 2022 года № 200-7-ЗКО, от 21 декабря 2022 года № 305-7-ЗКО, от 20 марта 2023 года № 345-7-ЗКО, от 20 марта 2023 года № 346-7-ЗКО, от 20 марта 2023 года № 347-7-ЗКО, от 23 мая 2023 года № 362-7-ЗКО, от 15 декабря 2023 года № 434-7-ЗКО) слова «Макарьевского муниципального района» заменить словами «Макарьевского муниципального округа».

Статья 9

Со дня вступления в силу настоящего Закона признать утратившими силу:

1) пункты 2, 3, 5 статьи 5 Закона Костромской области от 21 мая 2021 года № 91-7-ЗКО «О преобразовании некоторых муниципальных образований в Макарьевском муниципальном районе Костромской области и внесении изменений в отдельные законодательные акты Костромской области»;

2) пункты 3, 5 статьи 3 Закона Костромской области от 16 июля 2018 года № 405-6-ЗКО «О преобразовании некоторых муниципальных образований в

Макарьевском муниципальном районе Костромской области и внесении изменений в Закон Костромской области «Об установлении границ муниципальных образований в Костромской области и наделении их статусом»;

4) пункты 2, 4 - 7, 9, 10, 12 статьи 3 Закона Костромской области от 8 декабря 2010 года № 13-5-ЗКО «О преобразовании некоторых муниципальных образований в Макарьевском муниципальном районе Костромской области и внесении изменений в Закон Костромской области «Об установлении границ муниципальных образований в Костромской области и наделении их статусом».

Со дня вступления в силу настоящего Закона признать утратившими силу:

1) пункты 2, 4 - 7, 9, 10, 12 статьи 3 Закона Костромской области от 8 декабря 2010 года № 13-5-ЗКО «О преобразовании некоторых муниципальных образований в Макарьевском муниципальном районе Костромской области и внесении изменений в Закон Костромской области «Об установлении границ муниципальных образований в Костромской области и наделении их статусом»;

2) пункты 3, 5 статьи 3 Закона Костромской области от 16 июля 2018 года № 405-6-ЗКО «О преобразовании некоторых муниципальных образований в Макарьевском муниципальном районе Костромской области и внесении изменений в Закон Костромской области «Об установлении границ муниципальных образований в Костромской области и наделении их статусом»;

3) пункт 5 статьи 1 Закона Костромской области от 30 января 2019 года № 510-6-ЗКО «О внесении изменений в Закон Костромской области «Об установлении границ муниципальных образований в Костромской области и наделении их статусом»;

4) пункты 13 и 14 статьи 6 Закона Костромской области от 18 марта 2021 года № 65-7-ЗКО «О преобразовании муниципальных образований, входящих в состав муниципального района город Нея и Нейский район, и внесении изменений в отдельные законодательные акты Костромской области»;

5) пункты 2, 3, 5 статьи 5 Закона Костромской области от 21 мая 2021 года № 91-7-ЗКО «О преобразовании некоторых муниципальных образований в Макарьевском муниципальном районе Костромской области и внесении изменений в отдельные законодательные акты Костромской области»;

6) пункт 6 статьи 4 Закона Костромской области от 23 мая 2023 года № 362-7-ЗКО «О наделении городского округа город Мантурово статусом муниципального округа и внесении изменений в отдельные законодательные акты Костромской области».

Статья 10

1. Настоящий Закон вступает в силу по истечении десяти дней после дня его официального опубликования, за исключением части 1 статьи 2, статьи 3 настоящего Закона.

2. Часть 1 статьи 2, статья 3 настоящего Закона вступают в силу по истечении одного месяца со дня вступления в силу настоящего Закона при отсутствии инициативы граждан о проведении местного референдума по вопросу определения структуры органов местного самоуправления вновь образованного муниципального образования.

Губернатор
Костромской области

С. Ситников

Кострома

« ____ » _____ 2024 года

№ _____

РОССИЙСКАЯ ФЕДЕРАЦИЯ
КОСТРОМСКАЯ ОБЛАСТЬ



СОБРАНИЕ ДЕПУТАТОВ
МАКАРЬЕВСКОГО МУНИЦИПАЛЬНОГО РАЙОНА

РЕШЕНИЕ

от 06.05.2024 года

№ 28

О законодательной инициативе

Руководствуясь Федеральным законом от 06.10.2003 №131-ФЗ «Об общих принципах организации местного самоуправления в Российской Федерации», в соответствии со статьей 17 Устава Костромской области, Уставом муниципального образования Макарьевский муниципальный район Костромской области, с учетом мнения населения Макарьевского муниципального района, Собрание депутатов Макарьевского муниципального района

РЕШИЛО:

1. Одобрить преобразование муниципальных образований, входящих в состав Макарьевского муниципального района Костромской области путем объединения всех поселений, входящих в состав Макарьевского муниципального района – Городское поселение город Макарьев, Горчухинское сельское поселение, Нежитинское сельское поселение, Николо-Макаровское сельское поселение, Унженское сельское поселение, Усть-Нейское сельское поселение и наделения вновь образованного муниципального образования статусом муниципального округа, в границах преобразованного муниципального образования, указанного в настоящем пункте, с административным центром в г. Макарьев.
2. Внести в порядке законодательной инициативы в Костромскую областную Думу проект закона Костромской области «О преобразовании муниципальных образований, входящих в состав Макарьевского муниципального района Костромской области, и внесении изменений в отдельные законодательные акты Костромской области» (далее – законопроект) согласно приложению.
3. Поручить главе Макарьевского муниципального района, представлять данный законопроект в Костромской областной Думе.
4. Настоящее решение вступает в силу со дня официального опубликования.

Глава
Макарьевского муниципального района
Костромской области



Ю.Ю. Метелкин

Председатель Собрания депутатов
Макарьевского муниципального района
Костромской области



А.Н. Казвилов

РОССИЙСКАЯ ФЕДЕРАЦИЯ
КОСТРОМСКАЯ ОБЛАСТЬ



СОБРАНИЕ ДЕПУТАТОВ
МАКАРЬЕВСКОГО МУНИЦИПАЛЬНОГО РАЙОНА

РЕШЕНИЕ

от 06.05.2024 года

№ 27

О преобразовании муниципальных образований, входящих в состав Макарьевского муниципального района Костромской области, путем объединения всех поселений, входящих в состав Макарьевского муниципального района и наделения вновь образованного муниципального образования статусом муниципального округа

Руководствуясь Конституцией Российской Федерации, Федеральным законом от 06.10.2003 №131-ФЗ «Об общих принципах организации местного самоуправления в Российской Федерации», Уставом муниципального образования Макарьевский муниципальный район Костромской области, в целях оптимизации территориальной организации местного самоуправления Макарьевского муниципального района Костромской области, Собрание депутатов Макарьевского муниципального района

РЕШИЛО:

1. Выразить согласие от имени населения Макарьевского муниципального района Костромской области на преобразование муниципальных образований, входящих в состав Макарьевского муниципального района Костромской области, путем объединения всех поселений, входящих в состав Макарьевского муниципального района – Городское поселение город Макарьев, Горчухинское сельское поселение, Нежитинское сельское поселение, Николо-Макаровское сельское поселение, Унженское сельское поселение, Усть-Нейское сельское поселение и наделения вновь образованного муниципального образования статусом муниципального округа.
2. Настоящее решение опубликовать в информационном бюллетене Макарьевского муниципального района Костромской области.
3. Данное решение вступает в силу со дня официального опубликования.



Глава
Макарьевского муниципального района
Костромской области

Ю.Ю. Метелкин



Председатель Собрания депутатов
Макарьевского муниципального района
Костромской области

А.Н. Казвиров

РОССИЙСКАЯ ФЕДЕРАЦИЯ
КОСТРОМСКАЯ ОБЛАСТЬ



СОВЕТ ДЕПУТАТОВ
городского поселения город Макарьев
Макарьевского муниципального района

РЕШЕНИЕ № 257

от 26 апреля 2024 года

О преобразовании муниципальных образований, входящих в состав Макарьевского муниципального района Костромской области путем объединения всех поселений, входящих в состав Макарьевского муниципального района Костромской области и наделения вновь образованного муниципального образования статусом муниципального округа

Руководствуясь частью 3.1-1. статьи 13 Федерального закона 06.10.2003 года №131-ФЗ «Об общих принципах организации местного самоуправления в Российской Федерации», Уставом муниципального образования городское поселение город Макарьев Макарьевского муниципального района Костромской области, учитывая протокол публичных слушаний от 25.04.2024 года, Совет депутатов городского поселения город Макарьев Макарьевского муниципального района четвертого созыва

РЕШИЛ:

1. Выразить согласие от имени населения муниципального образования городское поселение город Макарьев Макарьевского муниципального района на преобразование муниципальных образований, входящих в состав Макарьевского муниципального района путем объединения всех поселений, входящих в состав Макарьевского муниципального района Костромской области - Городское поселение город Макарьев, Гочухинское сельское поселение, Нежитинское сельское поселение, Николо-Макаровское сельское поселение, Унженское сельское поселение, Усть-Нейское сельское поселение и наделения вновь образованного муниципального образования статусом муниципального округа.
2. Направить настоящее решение в Собрание депутатов Макарьевского муниципального района Костромской области.
3. Опубликовать настоящее решение в печатном издании "Городские Новости".
4. Настоящее решение вступает в силу со дня официального опубликования.

Глава городского поселения город Макарьев
Макарьевского муниципального района
Костромской области



М.В.Соколов



СОВЕТ ДЕПУТАТОВ
ГОРЧУХИНСКОГО СЕЛЬСКОГО ПОСЕЛЕНИЯ
МАКАРЬЕВСКОГО МУНИЦИПАЛЬНОГО РАЙОНА
КОСТРОМСКОЙ ОБЛАСТИ

РЕШЕНИЕ

№ 120

25.04.2024 года

О преобразовании муниципальных образований,
входящих в состав Макарьевского муниципального района
Костромской области путем объединения
всех поселений, входящих в состав
Макарьевского муниципального района
Костромской области и наделения
вновь образованного муниципального образования
статусом муниципального округа

Руководствуясь частью 3.1-1. статьи 13 Федерального закона от 06.10.2003 года №131-ФЗ «Об общих принципах организации местного самоуправления в Российской Федерации», Уставом муниципального образования Горчухинское сельское поселение Макарьевского муниципального района Костромской области, учитывая протокол публичных слушаний от 25.04.2024 года, Совет депутатов Горчухинского сельского поселения Макарьевского муниципального района Костромской области третьего созыва

РЕШИЛ:

1. Выразить согласие от имени населения муниципального образования Горчухинское сельское поселение Макарьевского муниципального района Костромской области на преобразование муниципальных образований, входящих в состав Макарьевского муниципального района Костромской области - Городское поселение город Макарьев, Горчухинское сельское поселение, Нежитинское сельское поселение, Николо-Макаровское сельское поселение, Унженское сельское поселение, Усть-Нейское сельское поселение и наделения вновь образованного муниципального образования статусом муниципального округа.

2. Направить данное решение в Собрание депутатов Макарьевского муниципального района Костромской области.

3. Опубликовать настоящее решение в официальном бюллетене «Вестник Левобережья».

4. Настоящее решение вступает в силу со дня официального опубликования.



Председатель Совета депутатов:

С.В.Куфтина

Глава Горчухинского сельского поселения
Макарьевского муниципального района
Костромской области

А.Г.Хопин

СОВЕТ ДЕПУТАТОВ
НЕЖИТИНСКОГО СЕЛЬСКОГО ПОСЕЛЕНИЯ
МАКАРЬЕВСКОГО МУНИЦИПАЛЬНОГО РАЙОНА
КОСТРОМСКОЙ ОБЛАСТИ

РЕШЕНИЕ

от 25 апреля 2024 года № 184

О преобразовании муниципальных образований, входящих в состав Макарьевского муниципального района Костромской области путем объединения всех поселений, входящих в состав Макарьевского муниципального района Костромской области и наделения вновь образованного муниципального образования статусом муниципального округа

Руководствуясь частью 3.1-1. статьи 13 Федерального закона 06.10.2003 года N131-ФЗ «Об общих принципах организации местного самоуправления в Российской Федерации», Уставом муниципального образования Нежитинского сельского поселения Макарьевского муниципального района Костромской области, Совет депутатов Нежитинского сельского поселения Макарьевского муниципального района третьего созыва

РЕШИЛ:

1. Выразить согласие от имени населения муниципального образования на преобразование муниципальных образований, входящих в состав Макарьевского муниципального района путем объединения всех поселений, входящих в состав Макарьевского муниципального района Костромской области - Городское поселение город Макарьев, Гочухинское сельское поселение, Нежитинское сельское поселение, Николо-Макаровское сельское поселение, Унженское сельское поселение, Усть-Нейское сельское поселение и наделения вновь образованного муниципального образования статусом муниципального округа.
2. Направить данное решение в Собрание депутатов Макарьевского муниципального района Костромской области.
3. Опубликовать настоящее решение в печатном издании "Нежитинский вестник".
4. Настоящее решение вступает в силу со дня официального опубликования.

Глава Нежитинского сельского поселения
Макарьевского муниципального района
Костромской области



О.В. Кайкина

**СОВЕТ ДЕПУТАТОВ
НИКОЛО-МАКАРОВСКОГО СЕЛЬСКОГО ПОСЕЛЕНИЯ
МАКАРЬЕВСКОГО МУНИЦИПАЛЬНОГО РАЙОНА
КОСТРОМСКОЙ ОБЛАСТИ**

РЕШЕНИЕ

от 25 апреля 2024 года

№ 122

О преобразовании муниципальных образований, входящих в состав Макарьевского муниципального района Костромской области путем объединения всех поселений, входящих в состав Макарьевского муниципального района Костромской области и наделения вновь образованного муниципального образования статусом муниципального округа

Руководствуясь частью 3.1-1. статьи 13 Федерального закона 06.10.2003 года N131-ФЗ «Об общих принципах организации местного самоуправления в Российской Федерации», Уставом Николо-Макаровского сельского поселения Макарьевского муниципального района Костромской области, Совет депутатов Николо-Макаровского сельского поселения Макарьевского муниципального района

РЕШИЛ:

1. Выразить согласие от имени населения муниципального образования на преобразование муниципальных образований, входящих в состав Макарьевского муниципального района путем объединения всех поселений, входящих в состав Макарьевского муниципального района Костромской области - Городское поселение город Макарьев, Горчухинское сельское поселение, Нежитинское сельское поселение, Николо-Макаровское сельское поселение, Унженское сельское поселение, Усть-Нейское сельское поселение и наделения вновь образованного муниципального образования статусом муниципального округа.

2. Направить данное решение в Собрание депутатов Макарьевского муниципального района Костромской области.

3. Опубликовать настоящее решение в печатном издании "Николо-Макаровский вестник»

4. Настоящее решение вступает в силу со дня официального опубликования.

Глава Николо-Макаровского сельского поселения
Макарьевского муниципального района
Костромской области



В.В.Капустина



РОССИЙСКАЯ ФЕДЕРАЦИЯ
КОСТРОМСКАЯ ОБЛАСТЬ

СОВЕТ ДЕПУТАТОВ
УНЖЕНСКОГО СЕЛЬСКОГО ПОСЕЛЕНИЯ
МАКАРЬЕВСКОГО МУНИЦИПАЛЬНОГО РАЙОНА

РЕШЕНИЕ

от 25 апреля 2024 года

№ 121

О преобразовании муниципальных образований, входящих в состав Макарьевского муниципального района Костромской области путем объединения всех поселений, входящих в состав Макарьевского муниципального района Костромской области и наделения вновь образованного муниципального образования статусом муниципального округа

Руководствуясь частью 3.1-1. статьи 13 Федерального закона 06.10.2003 года N131-ФЗ «Об общих принципах организации местного самоуправления в Российской Федерации», Уставом муниципального образования Унженское сельское поселение Макарьевского муниципального района Костромской области, Совет депутатов Унженского сельского поселения Макарьевского муниципального района Костромской области

РЕШИЛ:

1. Выразить согласие от имени населения муниципального образования на преобразование муниципальных образований, входящих в состав Макарьевского муниципального района путем объединения всех поселений, входящих в состав Макарьевского муниципального района Костромской области - городское поселение город Макарьев, Горчухинское сельское поселение, Нежитинское сельское поселение, Николо-Макаровское сельское поселение, Унженское сельское поселение, Усть-Нейское сельское поселение и наделения вновь образованного муниципального образования статусом муниципального округа.
2. Направить данное решение в Собрание депутатов Макарьевского муниципального района Костромской области.
3. Опубликовать настоящее решение в печатном издании "Вести поселения"
4. Настоящее решение вступает в силу со дня официального опубликования.

Глава Унженского сельского поселения
Макарьевского муниципального района
Костромской области



А.Н.Казвиров

Конец

**СОВЕТ ДЕПУТАТОВ
УСТЬ-НЕЙСКОГО СЕЛЬСКОГО ПОСЕЛЕНИЯ
МАКАРЬЕВСКОГО МУНИЦИПАЛЬНОГО РАЙОНА
КОСТРОМСКОЙ ОБЛАСТИ**

РЕШЕНИЕ

от 25.04.2024 года №137

**«О ПРЕОБРАЗОВАНИИ МУНИЦИПАЛЬНЫХ ОБРАЗОВАНИЙ,
ВХОДЯЩИХ В СОСТАВ МАКАРЬЕВСКОГО МУНИЦИПАЛЬНОГО РАЙОНА
КОСТРОМСКОЙ ОБЛАСТИ ПУТЕМ ОБЪЕДИНЕНИЯ ВСЕХ ПОСЕЛЕНИЙ,
ВХОДЯЩИХ В СОСТАВ МАКАРЬЕВСКОГО МУНИЦИПАЛЬНОГО РАЙОНА
КОСТРОМСКОЙ ОБЛАСТИ И НАДЕЛЕНИЯ ВНОВЬ ОБРАЗОВАННОГО
МУНИЦИПАЛЬНОГО ОБРАЗОВАНИЯ СТАТУСОМ МУНИЦИПАЛЬНОГО
ОКРУГА»**

Руководствуясь частью 3.1-1. Статьи 13 Федерального закона 06.10.2003 года №131-ФЗ «Об общих принципах организации местного самоуправления в Российской Федерации», Уставом муниципального образования Усть-Нейское сельское поселение Макарьевского муниципального района Костромской области, Совет депутатов Усть-Нейского сельского поселения Макарьевского муниципального района Костромской области

РЕШИЛ:


1. Выразить согласие от имени населения муниципального образования на преобразование муниципальных образований, входящих в состав Макарьевского муниципального района, путем объединения всех поселений, входящих в состав Макарьевского муниципального района Костромской области - Городское поселение город Макарьев, Горчухинское сельское поселение, Нежитинское сельское поселение, Николо-Макаровское сельское поселение, Унженское сельское поселение, Усть-Нейское сельское поселение и наделения вновь образованного муниципального образования статусом муниципального округа.
2. Направить данное решение в Собрание депутатов Макарьевского муниципального района Костромской области.
3. Опубликовать настоящее решение в печатном издании «Усть-Нейский вестник».
4. Настоящее решение вступает в силу со дня его официального опубликования.

Глава Усть-Нейского сельского поселения
Макарьевского муниципального района
Костромской области:

В.А.Круглов



В.А.Круглов



АДМИНИСТРАЦИЯ КОСТРОМСКОЙ ОБЛАСТИ

Держинского ул., д.15, г. Кострома, 156006
Тел.: (4942) 31-34-72, тел./факс: (4942) 31-33-95
E-mail: info@kostroma.gov.ru
www.adm44.ru

Костромская областная Дума

Комитет Костромской областной
Думы по государственному
устройству и местному
самоуправлению, депутатской
деятельности, Регламенту и
информационной политике

№ ИБ-3384/2 от 13.05.2024

на № 10-03-44 от «8» мая 2024 г.

ОФИЦИАЛЬНЫЙ ОТЗЫВ

на проект закона Костромской области «О преобразовании муниципальных образований, входящих в состав Макарьевского муниципального района Костромской области, и внесении изменений в отдельные законодательные акты Костромской области»

Рассмотрев проект закона Костромской области «О преобразовании муниципальных образований, входящих в состав Макарьевского муниципального района Костромской области, и внесении изменений в отдельные законодательные акты Костромской области», администрация Костромской области полагает возможным его поддержать.

С уважением,

Заместитель губернатора
Костромской области

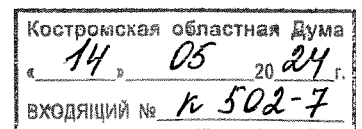


ДОКУМЕНТ ПОДПИСАН
ЭЛЕКТРОННОЙ ПОДПИСЬЮ

СВЕДЕНИЯ О СЕРТИФИКАТЕ ЭП

Сертификат: 3211b398b0ddf04fe10bfb674f5ae762
Владелец: Богданов Иван Анатольевич
Действителен с 20.06.2023 до 12.09.2024

И.А. Богданов



Грибова Светлана Леонидовна,
отдел по взаимодействию с муниципальными образованиями,
консультант, +7 (4942) 31-26-77, gribova.sl@kostroma.gov.ru



ПРОКУРАТУРА
РОССИЙСКОЙ ФЕДЕРАЦИИ

ПРОКУРАТУРА
КОСТРОМСКОЙ ОБЛАСТИ

ул. Скворцова, 1, г. Кострома, 156029,
тел. 8(4942)451321, факс 8(4942)557471



Костромская областная Дума

Председателю комитета по
государственному устройству и
местному самоуправлению,
депутатской деятельности, регламенту
и информационной политике

Грибкову Д.Н.

zakon@kosoblduma.ru

14.05.2024 №7-51-2024/1654-24-20340001

на № 10-03-44 от 13.05.2024

О рассмотрении проекта закона
Костромской области

Уважаемый Дмитрий Николаевич!

Прокуратурой области в соответствии со ст. 21 Федерального закона «О Прокуратуре Российской Федерации», приказом Генерального прокурора Российской Федерации от 31.08.2023 № 584 «О правотворческой деятельности органов прокуратуры Российской Федерации и об улучшении взаимодействия с законодательными (представительными) и исполнительными органами государственной власти и органов местного самоуправления» проведена проверка проекта закона Костромской области «О преобразовании муниципальных образований, входящих в состав Макарьевского муниципального района Костромской области, и внесении изменений в отдельные законодательные акты Костромской области» (далее – проект) на соответствие Конституции Российской Федерации и федеральному законодательству, наличию коррупциогенных факторов.

По результатам проверки проекта положений, противоречащих Конституции Российской Федерации, федеральному законодательству и коррупциогенных факторов не установлено.

И.о. прокурора области
старший советник юстиции

А.П. Фадеев

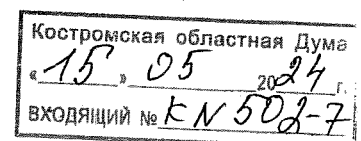
ДОКУМЕНТ ПОДПИСАН
ЭЛЕКТРОННОЙ ПОДПИСЬЮ

Сертификат 009C47FA4A174DE187C4F98D200682779A

Владелец Фадеев Александр Петрович

Действителен с 13.07.2023 по 05.10.2024

Е.В. Аладына, тел. 45-60-01



Прокуратура Костромской области
№ 7-51-2024/1654-24-20340001

**МИНИСТЕРСТВО ЮСТИЦИИ
РОССИЙСКОЙ ФЕДЕРАЦИИ
(МИНЮСТ РОССИИ)**

**УПРАВЛЕНИЕ
МИНИСТЕРСТВА ЮСТИЦИИ
РОССИЙСКОЙ ФЕДЕРАЦИИ
ПО КОСТРОМСКОЙ ОБЛАСТИ**

Симановского ул., д. 105,
г. Кострома, 156002
тел. (4942) 63-42-33, факс (4942) 63-42-34
E-mail: ru44@minjust.gov.ru

Председателю комитета
Костромской областной Думы
по государственному устройству,
депутатской деятельности,
регламенту и информационной
политике

13.05.2024 № 44/02-1329

Д.Н. Грибкову

На № 10-03-44 от 08.05.2024

О рассмотрении проекта
закона Костромской области

Уважаемый Дмитрий Николаевич!

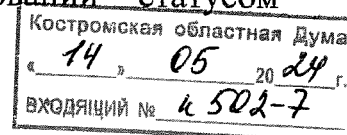
Управлением Министерства юстиции Российской Федерации по Костромской области (далее - Управление) рассмотрен проект закона Костромской области «О преобразовании муниципальных образований, входящих в состав Макарьевского муниципального района Костромской области, и внесении изменений в отдельные законодательные акты Костромской области», внесенный Собранием депутатов Макарьевского муниципального района Костромской области (далее – проект закона).

По результатам рассмотрения проекта закона Костромской области сообщаем следующее.

Положения, не соответствующие федеральному законодательству и способствующие проявлению коррупции, не выявлены.

Между тем просим при рассмотрении проекта закона Костромской области учесть следующие предложения:

1) в связи с тем, что в абзацах третьем и четвертом приложения 11.9 Закона Костромской области от 30.12.2004 № 237-ЗКО «Об установлении границ муниципальных образований в Костромской области и о наделении муниципальных образований статусом



городского, сельского поселения, муниципального района, муниципального округа и городского округа» Макарьевский муниципальный район употребляется в одном падеже Управление предлагает абзац 2 пункта 12 статьи 6 проекта закона изложить в следующей редакции:

«в абзацах третьем и четвертом слова «Макарьевским муниципальным районом» заменить словами «Макарьевским муниципальным округом»»;

2) абзац второй пункта 16 статьи 6 проекта закона дополнить словами «слова «, в Макарьевском муниципальном районе» заменить словами «, в Макарьевском муниципальном округом»»;

3) в абзаце втором пункта 17 слова «абзацами двадцать один, двадцать два» заменить словами «абзацами двадцать первым, двадцать вторым»;

4) статью 9 дополнить следующими положениями:

«пункт 5 статьи 1 Закона Костромской области от 30 января 2019 года № 510-6-ЗКО «О внесении изменений в Закон Костромской области «Об установлении границ муниципальных образований в Костромской области и наделении их статусом»;

пункты 13 и 14 статьи 6 Закона Костромской области от 18 марта 2021 года № 65-7-ЗКО «О преобразовании муниципальных образований, входящих в состав муниципального района город Нея и Нейский район Костромской области, и внесении изменений в отдельные законодательные акты Костромской области»;

пункт 6 статьи 4 Закона Костромской области от 23 мая 2023 года № 362-7-ЗКО «О наделении муниципального образования городской округ город Мантурово Костромской области статусом муниципального округа и внесении изменений в отдельные законодательные акты Костромской области».

С учетом вышеуказанных предложений положения, изложенные в статье 9 проекта закона, необходимо изложить в хронологическом порядке.

Начальник

Е.М. Тебенькова

ДОКУМЕНТ ПОДПИСАН
ЭЛЕКТРОННОЙ ПОДПИСЬЮ

Сертификат 00933D3F00CBA787BEFD94FF6C9E3B6EAD

Владелец Тебенькова Елена Михайловна

Действителен с 16.04.2024 по 10.07.2025

Исп.: И.А. Шадрина
тел.: (4942) 63-42-33 доб. 801