

КОСТРОМСКАЯ ОБЛАСТНАЯ ДУМА ПОСТАНОВЛЕНИЕ

« ___ » _____ 2024 года

№ _____

О проекте закона Костромской области «О преобразовании муниципальных образований, входящих в состав Октябрьского муниципального района Костромской области, и внесении изменений в отдельные законодательные акты Костромской области»

Рассмотрев проект закона Костромской области «О преобразовании муниципальных образований, входящих в состав Октябрьского муниципального района Костромской области, и внесении изменений в отдельные законодательные акты Костромской области», внесенный Собранием депутатов Октябрьского муниципального района Костромской области, Костромская областная Дума **ПОСТАНОВЛЯЕТ:**

1. Принять в первом чтении проект закона Костромской области «О преобразовании муниципальных образований, входящих в состав Октябрьского муниципального района Костромской области, и внесении изменений в отдельные законодательные акты Костромской области».

2. Поправки, предложения и замечания к законопроекту направляются в комитет Костромской областной Думы по государственному устройству и местному самоуправлению, депутатской деятельности, Регламенту и информационной политике до 5 июня 2024 года.

3. Комитету Костромской областной Думы по государственному устройству и местному самоуправлению, депутатской деятельности, Регламенту и информационной политике доработать указанный законопроект и представить его для рассмотрения Костромской областной Думой во втором чтении.

4. Настоящее постановление вступает в силу со дня его принятия.

Председатель
Костромской областной Думы

А. Анохин

КОСТРОМСКАЯ ОБЛАСТНАЯ ДУМА

ПОСТАНОВЛЕНИЕ

« ____ » _____ 2024 года

№ _____

О Законе Костромской области «О преобразовании муниципальных образований, входящих в состав Октябрьского муниципального района Костромской области, и внесении изменений в отдельные законодательные акты Костромской области»

Рассмотрев проект закона Костромской области «О преобразовании муниципальных образований, входящих в состав Октябрьского муниципального района Костромской области, и внесении изменений в отдельные законодательные акты Костромской области», внесенный Собранием депутатов Октябрьского муниципального района Костромской области, Костромская областная Дума **ПОСТАНОВЛЯЕТ:**

1. Принять Закон Костромской области «О преобразовании муниципальных образований, входящих в состав Октябрьского муниципального района Костромской области, и внесении изменений в отдельные законодательные акты Костромской области».

2. Направить указанный Закон Костромской области губернатору Костромской области для подписания и официального опубликования.

3. Настоящее постановление вступает в силу со дня его принятия.

Председатель
Костромской областной Думы

А. Анохин

Вносится Собранием депутатов
Октябрьского муниципального района
Костромской области

Проект
№ 503-7

ЗАКОН КОСТРОМСКОЙ ОБЛАСТИ

**О преобразовании муниципальных образований,
входящих в состав Октябрьского муниципального района
костромской области, и внесении изменений в отдельные
законодательные акты Костромской области**

Принят Костромской областной Думой

2024 года

Статья 1

1. В соответствии с частью 3.1-1 статьи 13 Федерального закона от 6 октября 2003 года № 131-ФЗ «Об общих принципах организации местного самоуправления в Российской Федерации», с согласия населения, выраженного представительными органами Октябрьского муниципального района Костромской области и поселений, входящих в состав Октябрьского муниципального района Костромской области, преобразовать муниципальные образования - Луптюгское сельское поселение, Новинское сельское поселение, Покровское сельское поселение, входящие в состав Октябрьского муниципального района Костромской области, путем их объединения во вновь образованное муниципальное образование со статусом муниципального округа.

2. Вновь образованное муниципальное образование имеет наименование Октябрьский муниципальный округ Костромской области (далее - Октябрьский муниципальный округ) с административным центром в селе Боговарово.

3. Преобразование муниципальных образований, входящих в состав Октябрьского муниципального района, не влечет за собой изменение статуса населенных пунктов, входящих в состав Октябрьского муниципального района Костромской области, а также изменение или прекращение предоставления мер социальной поддержки, установленных федеральным законодательством и законодательством Костромской области для отдельных категорий граждан, проживающих и (или) работающих в сельских населенных пунктах.

4. Октябрьский муниципальный район Костромской области, а также поселения, указанные в части 1 настоящей статьи, утрачивают статус муниципальных образований со дня вступления в силу настоящего Закона.

Статья 2

1. Представительный орган первого созыва Октябрьского муниципального округа избирается сроком на 5 лет в составе 10 депутатов.

2. Представительный орган первого созыва Октябрьского муниципального округа избирается на муниципальных выборах на основе всеобщего равного и прямого избирательного права при тайном голосовании.

3. Выборы депутатов в представительный орган первого созыва Октябрьского муниципального округа проводятся по мажоритарной избирательной системе относительного большинства.

4. Схема избирательных округов для проведения выборов депутатов в представительный орган первого созыва Октябрьского муниципального округа определяется в соответствии с требованиями законодательства организующей выборы избирательной комиссией и утверждается ею не позднее чем через 5 дней со дня официального опубликования решения о назначении выборов.

5. Территориальная избирательная комиссия Октябрьского района Костромской области решением избирательной комиссии Костромской области переименовывается в территориальную избирательную комиссию Октябрьского муниципального округа Костромской области.

Полномочия по подготовке и проведению выборов депутатов в представительный орган первого созыва Октябрьского муниципального округа возлагаются на территориальную избирательную комиссию Октябрьского муниципального округа Костромской области.

Статья 3

Первый глава Октябрьского муниципального округа избирается представительным органом первого созыва Октябрьского муниципального округа из числа кандидатов, представленных конкурсной комиссией по результатам конкурса, на срок полномочий 5 лет и возглавляет местную администрацию.

Статья 4

1. Органы местного самоуправления Октябрьского муниципального округа в соответствии со своей компетенцией являются правопреемниками органов местного самоуправления Октябрьского муниципального района Костромской области и поселений, входящих в состав Октябрьского муниципального района Костромской области, которые на день вступления в силу настоящего Закона осуществляли полномочия по решению вопросов местного значения на соответствующей территории, в отношениях с органами государственной власти Российской Федерации, органами государственной власти субъектов Российской Федерации, органами местного самоуправления, физическими и юридическими лицами. Вопросы правопреемства подлежат урегулированию муниципальными правовыми актами Октябрьского муниципального округа.

2. До урегулирования муниципальными правовыми актами Октябрьского муниципального округа вопросов правопреемства в отношении органов местных администраций, муниципальных учреждений, предприятий и организаций, ранее созданных органами местного самоуправления Октябрьского муниципального

района Костромской области и поселений, входящих в состав Октябрьского муниципального района Костромской области, которые на день вступления в силу настоящего Закона осуществляли полномочия по решению вопросов местного значения на соответствующей территории, или с их участием, соответствующие органы местных администраций, муниципальные учреждения, предприятия и организации продолжают осуществлять свою деятельность с сохранением их прежней организационно-правовой формы.

3. Муниципальные правовые акты, принятые органами местного самоуправления, которые на день вступления в силу настоящего Закона осуществляли полномочия по решению вопросов местного значения на соответствующих территориях Октябрьского муниципального района Костромской области, действуют в части, не противоречащей федеральным законам и иным нормативным правовым актам Российской Федерации, Уставу Костромской области, законам Костромской области, иным нормативным правовым актам Костромской области, а также муниципальным правовым актам органов местного самоуправления Октябрьского муниципального округа.

Статья 5

1. Со дня вступления в силу настоящего Закона и до 1 января 2025 года устанавливается переходный период.

2. В течение переходного периода:

1) в соответствии с федеральным законодательством и законодательством Костромской области осуществляется формирование органов местного самоуправления Октябрьского муниципального округа;

2) до формирования органов местного самоуправления Октябрьского муниципального округа полномочия по решению вопросов местного значения Октябрьского муниципального округа осуществляют органы местного самоуправления Октябрьского муниципального района Костромской области и поселений, входящих в его состав, которые на день вступления в силу настоящего Закона осуществляли полномочия по решению вопросов местного значения на этих территориях;

3) завершается решение вопросов, связанных с преобразованием муниципальных образований, входящих в состав Октябрьского муниципального района Костромской области;

4) полномочия, связанные с внесением изменений в решения о бюджетах поселений, входящих в состав Октябрьского муниципального района Костромской области, и о бюджете Октябрьского муниципального района Костромской области на 2024 год и плановый период 2025 и 2026 годов, до дня первого заседания представительного органа Октябрьского муниципального округа осуществляют соответственно представительные органы поселений, входивших в состав Октябрьского муниципального района Костромской области, и представительный орган Октябрьского муниципального района Костромской области. Со дня первого заседания представительного органа Октябрьского муниципального округа полномочия, связанные с внесением изменений в решения о бюджетах поселений, входивших в состав Октябрьского муниципального района Костромской области, и

о бюджете Октябрьского муниципального района Костромской области на 2024 год и плановый период 2025 и 2026 годов, осуществляет представительный орган Октябрьского муниципального округа;

5) полномочия, связанные с исполнением бюджетов поселений, входивших в состав Октябрьского муниципального района Костромской области, и бюджета Октябрьского муниципального района Костромской области на 2024 год и плановый период 2025 и 2026 годов, в 2024 году до формирования администрации Октябрьского муниципального округа осуществляют соответственно администрации поселений, входивших в состав Октябрьского муниципального района Костромской области, и администрация Октябрьского муниципального района Костромской области.

Со дня формирования администрации Октябрьского муниципального округа полномочия, связанные с исполнением бюджетов поселений, входивших в состав Октябрьского муниципального района Костромской области, и бюджета Октябрьского муниципального района Костромской области на 2024 год и плановый период 2025 и 2026 годов, в 2024 году осуществляет администрация Октябрьского муниципального округа;

6) расчет средств, передаваемых в 2024 году из бюджетов бюджетной системы Российской Федерации, производится отдельно по поселениям, входившим в состав Октябрьского муниципального района Костромской области в соответствии с бюджетным законодательством Российской Федерации;

7) составление отчетов об исполнении бюджетов поселений, входивших в состав Октябрьского муниципального района Костромской области, и Октябрьского муниципального района Костромской области за 2024 год до формирования администрации Октябрьского муниципального округа осуществляется администрациями поселений, входивших в состав Октябрьского муниципального района Костромской области, и администрацией Октябрьского муниципального района Костромской области отдельно по каждому поселению и муниципальному району. Со дня формирования администрации Октябрьского муниципального округа полномочия по составлению отчетов об исполнении бюджетов поселений, входивших в состав Октябрьского муниципального района Костромской области, и Октябрьского муниципального района Костромской области за 2024 год осуществляет администрация Октябрьского муниципального округа отдельно по каждому поселению и муниципальному району;

8) рассмотрение и утверждение отчетов об исполнении бюджетов поселений, входивших в состав Октябрьского муниципального района Костромской области, и Октябрьского муниципального района Костромской области за 2024 год осуществляется представительным органом Октябрьского муниципального округа отдельно по каждому поселению и муниципальному району;

9) начиная с 2025 года в межбюджетных отношениях с бюджетами бюджетной системы Российской Федерации бюджет Октябрьского муниципального округа учитывается как единый бюджет Октябрьского муниципального округа;

10) составление проекта бюджета Октябрьского муниципального округа на 2025 год и на плановый период 2026 и 2027 годов до формирования администрации Октябрьского муниципального округа осуществляется администрацией

Октябрьского муниципального района Костромской области в соответствии с законодательством Российской Федерации;

11) бюджет Октябрьского муниципального округа на 2025 год и плановый период 2026 и 2027 годов утверждается представительным органом Октябрьского муниципального округа;

12) финансовое обеспечение расходов на содержание органов местного самоуправления Октябрьского муниципального округа до 1 января 2025 года осуществляется за счет средств бюджета Октябрьского муниципального района Костромской области и бюджетов поселений, входящих в состав Октябрьского муниципального района Костромской области;

13) финансовое обеспечение расходов, связанных с упразднением (ликвидацией) органов местного самоуправления Октябрьского муниципального района Костромской области и поселений, входящих в состав Октябрьского муниципального района Костромской области, а также функциональных подразделений местных администраций с правами юридического лица указанных муниципальных образований, с 1 января 2025 года осуществляется за счет средств бюджета Октябрьского муниципального округа;

14) остатки средств бюджетов поселений, входящих в состав Октябрьского муниципального района Костромской области, а также бюджета Октябрьского муниципального района Костромской области, на 1 января 2025 года направляются в доход бюджета Октябрьского муниципального округа.

Статья 6

Внести в Закон Костромской области от 30 декабря 2004 года № 237-ЗКО «Об установлении границ муниципальных образований в Костромской области и о наделении муниципальных образований статусом городского, сельского поселения, муниципального района, муниципального округа и городского округа» (в редакции Законов Костромской области от 22 ноября 2005 года № 325-ЗКО, от 26 мая 2008 года № 316-4-ЗКО, от 20 октября 2008 года № 380-4-ЗКО, от 3 декабря 2008 года № 405-4-ЗКО, от 22 октября 2009 года № 525-4-ЗКО, от 10 декабря 2009 года № 549-4-ЗКО, от 30 декабря 2009 года № 566-4-ЗКО, от 11 февраля 2010 года № 575-4-ЗКО, от 29 марта 2010 года № 601-4-ЗКО, от 28 апреля 2010 года № 615-4-ЗКО, от 22 июня 2010 года № 626-4-ЗКО, от 8 декабря 2010 года № 13-5-ЗКО, от 8 декабря 2010 года № 14-5-ЗКО, от 29 декабря 2011 года № 177-5-ЗКО, от 13 апреля 2012 года № 211-5-ЗКО, от 13 апреля 2012 года № 212-5-ЗКО, от 13 апреля 2012 года № 214-5-ЗКО, от 13 июля 2012 года № 264-5-ЗКО, от 23 октября 2012 года № 296-5-ЗКО, от 26 ноября 2012 года № 308-5-ЗКО, от 28 декабря 2012 года № 324-5-ЗКО, от 27 июня 2013 года № 389-5-ЗКО, от 30 сентября 2013 года № 428-5-ЗКО, от 25 ноября 2013 года № 460-5-ЗКО, от 28 февраля 2014 года № 496-5-ЗКО, от 22 апреля 2015 года № 664-5-ЗКО, от 18 мая 2015 года № 681-5-ЗКО, от 7 июля 2015 года № 703-5-ЗКО, от 29 октября 2015 года № 22-6-ЗКО, от 24 апреля 2017 года № 229-6-ЗКО, от 11 июля 2017 года № 271-6-ЗКО, от 19 февраля 2018 года № 349-6-ЗКО, от 22 мая 2018 года № 380-6-ЗКО, от 20 июня 2018 года № 387-6-ЗКО, от 20 июня 2018 года № 393-6-ЗКО,

от 20 июня 2018 года № 395-6-ЗКО, от 16 июля 2018 года № 405-6-ЗКО, от 16 июля 2018 года № 407-6-ЗКО, от 16 июля 2018 года № 409-6-ЗКО, от 16 июля 2018 года № 411-6-ЗКО, от 16 июля 2018 года № 413-6-ЗКО, от 16 июля 2018 года № 415-6-ЗКО, от 27 ноября 2018 года № 478-6-ЗКО, от 30 января 2019 года № 510-6-ЗКО, от 27 февраля 2019 года № 514-6-ЗКО, от 20 апреля 2019 года № 543-6-ЗКО, от 30 мая 2019 года № 555-6-ЗКО, от 9 июля 2019 года № 577-6-ЗКО, от 21 октября 2019 года № 602-6-ЗКО, от 25 декабря 2019 года № 642-6-ЗКО, от 27 февраля 2020 года № 657-6-ЗКО, от 19 февраля 2021 года № 53-7-ЗКО, от 18 марта 2021 года № 65-7-ЗКО, от 26 апреля 2021 года № 76-7-ЗКО, от 26 апреля 2021 года № 77-7-ЗКО, от 21 мая 2021 года № 89-7-ЗКО, от 21 мая 2021 года № 90-7-ЗКО, от 21 мая 2021 года № 91-7-ЗКО, от 27 сентября 2021 г. № 132-7-ЗКО, от 26 апреля 2022 г. № 198-7-ЗКО, от 26 апреля 2022 г. № 199-7-ЗКО, от 26 апреля 2022 г. № 200-7-ЗКО, от 1 февраля 2023 г. № 320-7-ЗКО, от 20 марта 2023 г. № 345-7-ЗКО, от 20 марта 2023 г. № 346-7-ЗКО, от 20 марта 2023 г. № 347-7-ЗКО, от 23 мая 2023 г. № 362-7-ЗКО) следующие изменения:

1) статью 3.1 дополнить пунктом 11 следующего содержания:

«5) Октябрьский муниципальный округ с административным центром село Боговарово в границах согласно приложению 20.»;

2) пункт 14 статьи 4 признать утратившим силу;

3) пункт 14 статьи 6 признать утратившим силу;

4) в абзаце пятом приложения 9:

слова «Октябрьским районом» заменить словами «Октябрьским муниципальным округом»;

слова «Вохомского и Октябрьского районов» заменить словами «Вохомского муниципального района и Октябрьского муниципального округа»;

слова «Октябрьском районе» заменить словами «Октябрьском муниципальном округе»;

5) в приложении 9.1:

в абзаце первом слова «Вохомского и Октябрьского муниципальных районов» заменить словами «Вохомского муниципального района и Октябрьского муниципального округа»;

в абзаце втором слова «Октябрьский муниципальный район» в соответствующем падеже заменить словами «Октябрьский муниципальный округ» в соответствующем падеже;

6) в абзаце шестом, седьмом, девятом в приложения 9.2 слова «Октябрьский муниципальный район» в соответствующем падеже заменить словами «Октябрьский муниципальный округ» в соответствующем падеже;

7) в абзаце четвертом, пятом, шестом приложения 9.3. слова «Вохомский и Октябрьский муниципальный район» в соответствующем падеже заменить словами «Вохомский муниципальный район и Октябрьский муниципальный округ» в соответствующем падеже;

8) в абзаце четвертом приложения 9.5 слова «Октябрьским муниципальным районом» заменить словами «Октябрьским муниципальным округом», слова

«Вохомского и Октябрьского муниципальных районов» заменить словами «Вохомского муниципального района и Октябрьского муниципального округа»;

9) в абзаце первом, третьем приложения 9.9 слова «Октябрьский муниципальный район» в соответствующем падеже заменить словами «Октябрьский муниципальный округ» в соответствующем падеже;

10) приложение 20 изложить в следующей редакции:

«Приложение 20
к Закону Костромской области
от 30 декабря 2004 г. № 237-ЗКО

Картографическое описание границ Октябрьского муниципального округа

Октябрьский муниципальный округ расположен на северо-востоке Костромской области и с востока граничит с Кировской областью.

За начальную точку описания границ принята точка, расположенная, на примыкании границ Октябрьского муниципального округа и Вохомского муниципального района Костромской области, Опаринского района Кировской области, между кварталом 66 Вохомского лесхоза, кварталом 80 Опаринского лесхоза и кварталом 1 Октябрьского лесхоза. От первоначальной точки до пересечения границы Поназыревского муниципального округа граница одновременно является межобластной. От начальной точки граница в юго-восточном направлении на протяжении 11,2 км проходит по суходолу по границе кварталов 1 - 6 Октябрьского лесхоза до границы Даровского района Кировской области. Смежный землепользователь Кировской области - Опаринский лесхоз. На стыке Октябрьского муниципального округа, Опаринского и Даровского районов граница под углом 90 градусов следует в юго-западном, направлении на расстоянии 3,8 км по просеке квартала 6 Октябрьского лесхоза, а затем под углом 90 градусов проходит в западном направлении на коротком расстоянии 150 м и вновь идет в юго-западном направлении по прямой линии по просеке кварталов 6, 12 и 18 на протяжении 7,0 км до чересполосного участка «Прудки» - земель СПК «Соловецкий». Далее граница ломаной линией идет в юго-восточном направлении по землям Октябрьского лесхоза (земли СПК «Соловецкий») протяженностью 2,6 км. Затем следует в общем юго-западном направлении на протяжении 5,3 км ломаной линией до границы чересполосного участка СПК «Соловецкий», в 0,5 км южнее бывшего населенного пункта 2-я Киевская. В районе бывшего населенного пункта 2-я Киевская граница меняет направление на юго-восточное и на протяжении 8,5 км проходит по просеке кварталов 64 и 40 Октябрьского лесхоза до урочища Пермьята СПК «Соловецкий». Далее граница идет на северо-восток на протяжении 0,9 км, пересекает ручей Елховка и по суходолу следует вдоль него в общем южном направлении по границе лесных угодий СПК «Соловецкий» на протяжении 2,4 км. Затем граница меняет направление и ломаной линией проходит в юго-восточном направлении по границе лесных угодий СПК «Соловецкий» (граница проходит в 0,8 км севернее урочища Прозвонки и в 1,0 км севернее урочища Демаковцы) до реки Северный Ирдом. Вдоль реки Северный Ирдом по суходолу граница проходит в

северо-восточном направлении на протяжении 0.4 км, а затем следует в северо-западном направлении вдоль ручья Ночник на протяжении 1.3 км, вновь изменяет направление и идет на восток на протяжении 2.8 км, при этом пересекает ручей Безымянный. От реки Северный Ирдом граница ломаной линией проходит в северном направлении на протяжении 2.9 км по землям СПК «Соловецкий», вклиниваясь в Кировскую область, и под острым углом суходольная граница следует в южном направлении на протяжении 0.9 км до ручья без названия.

По ручью граница проходит в южном направлении на протяжении 1.4 км и затем в юго-западном направлении на протяжении 0.9 км идет вдоль реки Северный Ирдом по границе СПК «Соловецкий».

От реки Северный Ирдом граница проходит в южном направлении протяженностью 1.1 км, в квартале 86 Октябрьского лесхоза делает поворот в юго-западном направлении и следует на протяжении 2.5 км между урочищем Дурицы и по южной границе квартала 102 Октябрьского лесхоза при этом пересекает реку Малый Ирдом. От реки Малый Ирдом граница проходит в юго-восточном направлении на расстоянии 3.7 км по землям СПК «Соловецкий» (урочище Малоирдомцы) до пересечения с границей квартала 124 Октябрьского лесхоза.

Далее граница проходит в юго-восточном направлении на протяжении 3.5 км по северо-восточной границе кварталов 52 и 53 до основного земельного массива СПК «Соловецкий» в районе бывшего населенного пункта Мочища. По землям СПК «Соловецкий» граница проходит ломаной линией по суходолу в юго-восточном направлении на расстоянии 3.2 км до угла поворота севернее речки Бабица, затем следует в юго-западном направлении на протяжении 0.7 км до квартала 20, при этом пересекает речку Бабица. По границе квартала 1 Октябрьского лесхоза граница района проходит в юго-западном направлении протяженностью 3.0 км до пересечения с землями СПК «Мир» Октябрьского муниципального округа (чересполосный участок). По землям СПК «Мир» граница проходит в юго-восточном направлении на протяжении 6.4 км (восточнее урочища Савинцы - 0.5 км, урочище Пикали - 0.7 км) до квартала 6 Октябрьского лесхоза.

По просеке квартала 6 Октябрьского лесхоза граница проходит в южном направлении на протяжении 2.6 км до пересечения с землями СПК «Мир» (основной массив) и далее в юго-восточном направлении на расстоянии 5.4 км следует в 0.6 км северо-восточнее бывшего населенного пункта Долганы, при этом пересекает речку Северная и доходит по суходолу до ручья Безымянный. Затем вверх по течению ручья в юго-западном направлении протяженностью 2.2 км, далее ломаной линией по суходолу в общем западном направлении на протяжении 4.1 км, проходит в 0.9 км южнее бывшего населенного пункта Власенки и вновь на юго-запад по ручью Безымянный на расстоянии 2.1 км. От ручья Безымянный ломаная граница проходит по суходолу с общим западным направлением по границе земель СПК «Мир» протяженностью 5.4 км до пересечения реки Луптюг.

По середине реки Луптюг межобластная граница проходит вниз по течению в северо-западном направлении протяженностью 13.0 км до деревни Кокоры, на участке 0.8 км идет по суходолу по левому берегу реки и вновь по реке Луптюг в юго-западном направлении протяженностью 5.0 км до устья реки Белая. От устья реки Белая граница проходит по суходолу вдоль правого берега реки Луптюг в

юго-западном направлении на протяжении 1.8 км по границе земель СПК «Мир» с поворотом на юго-восток на расстоянии 0.35 км по землям СПК «Труд» Октябрьского муниципального округа, при этом пересекает реку Луптюг и далее идет по середине реки Луптюг вниз по течению в юго-западном направлении протяженностью 3.6 км. Восточнее дер. Лебеди на расстоянии 1.1 км небольшой отрезок протяженностью 0.3 км граница идет по суходолу и затем вновь по середине реки Луптюг протяженностью 0.4 км до излучины реки, расположенной на расстоянии 0.5 км юго-восточнее деревни Лебеди (СПК «Труд» Октябрьского муниципального округа). От указанной излучины реки суходольная граница ломаной линией идет в юго-восточном направлении на протяжении 4.0 км до пересечения речки Чуколайки.

При пересечении речки Чуколайка граница идет по живому урочищу протяженностью 0.9 км. От речки Чуколайки поворот границы в юго-западном направлении следует по суходолу на расстоянии 1.4 км до стыка границ СПК «Труд» и МУПС «Луптюг» Октябрьского муниципального округа и далее ломаной линией по границе земель МУПС «Луптюг» идет в южном направлении на протяжении 3.4 км, пересекает речку Дикая и вновь идет по землям СПК «Труд» (севернее урочища Семеновцы, урочища Еросенки) в восточном направлении протяженностью 5.0 км до пересечения речки Лужистая. При пересечении речки Лужистая граница проходит 0.4 км по границе земель СПК «Труд» в юго-западном направлении до стыка землепользований СПК «Труд» и МУПС «Луптюг» и в том же направлении продолжает идти на протяжении 2.9 км до границы между Даровским и Шабалинским районами (1.2 км юго-западнее речки Лужиская Кировской области). Далее ломаная суходольная граница проходит в 0.7 км южнее дер. Карпово в общем западном направлении на протяжении 5.5 км по землям МУПС «Луптюг», до пересечения с речкой Перелазница.

После пересечения речки Перелазница районная граница проходит 1.1 км по границе МУПС «Луптюг» в юго-западном направлении до квартала 94 Октябрьского лесхоза.

По землям Октябрьского лесхоза (кварталы 9, 87, 6) граница идет в общем западном направлении на протяжении 8.2 км до пересечения речки Литовка (южнее села Луптюг). Сохраняя западное направление на протяжении 1.2 км. граница проходит по землям МУПС «Луптюг», пересекает автодорогу Луптюг - Ключи, подходит к реке Луптюг, проходит по суходолу вдоль левого берега реки Луптюг в южном направлении на протяжении 2.1 км и далее, следуя в юго-западном направлении на протяжении 2.0 км, подходит к реке Ветлуга.

Небольшой отрезок 0.1 км граница вверх по течению по середине реки Ветлуги, а затем, пройдя 0.5 км в западном направлении, подходит, к суходолу к озеру (Старице) и от озера в юго-восточном направлении по границе квартала 80 Октябрьского лесхоза 1.1 км до стыка границы Октябрьского и Поназыревского муниципальных округов Костромской области и Шабалинского района Кировской области. На этом отрезке межобластная граница заканчивается.

От точки пересечения границы Шабалинского района Кировской области и Поназыревского муниципального округа граница Октябрьского муниципального округа идет на северо-запад протяженностью 2.8 км по просеке кварталов 80, 26, 25

Октябрьского лесхоза. В начале квартала 24 происходит поворот, и граница проходит по суходолу на юго-запад протяженностью 6.4 км по просеке кварталов 24, 23, 22, 21, 20 Октябрьского лесхоза, в квартале 23 пересекает ручей, а в квартале 21 пересекает полевую дорогу, идущую к поселку Зинковка Поназыревского муниципального округа.

В квартале 26 граница проходит по ручью протяженностью 0.5 км, впадающему в реку Ветлугу, и далее идет по середине реки Ветлуга по границе чересполосного участка СПК «имени Кирова» в северо-западном направлении протяженностью 1.1 км, затем суходольная граница следует в южном направлении на расстоянии 0.4 км и вновь по середине реки Ветлуга по границе СПК «имени Кирова» Октябрьского муниципального района с изменением направления с южного на западное и протяженностью 1.8 км. Очередной переход на суходол и граница проходит в юго-западном направлении протяженностью 2.3 км вдоль левого берега реки Ветлуга по границе чересполосного участка СПК «имени Кирова» до границы с землями СПК «Борьба». По границе СПК «Борьба» граница муниципального округа проходит по реке Ветлуге в северо-западном направлении протяженностью 0.7 км до устья речки Суховка, у речки Суховка небольшой отрезок границы проходит по суходолу протяженностью 0.4 км и вновь следует на середине реки Ветлуга по границе СПК «Борьба» в северо-западном направлении протяженностью 0.4 км, последующий переход на суходольную границу вдоль левого берега реки Ветлуги в северо-западном направлении протяженностью 1.5 км по землям СПК «Борьба» до пересечения границы запредельных земель СПК «Вохма» Вохомского муниципального района. По землям СПК «Вохма» проходит суходольная граница в западном направлении протяженностью 2.4 км до земель чересполосного участка СПК «Восход» Октябрьского муниципального района. По землям СПК «Восход» граница ломаной линией проходит в общем западном направлении 1.9 км до земель СПК «Борьба».

По землям СПК «Борьба» проходит также ломаная граница в общем юго-западном направлении протяженностью 1.4 км до пересечения земель чересполосного участка СПК «имени Кирова» граница вначале следует на юг, пересекает речку Шортюг, а затем следует на северо-запад до земель СПК «Борьба», протяженность границы на данном отрезке составляет 2.6 км.

По землям СПК «Борьба» граница проходит сначала 1.5 км, а затем 1.6 км в северо-западном направлении до урочища Песьереченское, затем граница муниципального округа идет в юго-западном направлении протяженностью 1.3 км, пересекает ручей Песьеречка и меняет направление на северо-восточное, проходит вдоль ручья протяженностью 1.5 км и вновь идет в северо-западном направлении вдоль реки Ветлуги протяженностью 1.7 км до стыка границ Октябрьского муниципального округа, Вохомского муниципального района и Поназыревского муниципального округа, который находится на середине реки Ветлуги. По смежеству с Вохомским районом граница идет по середине реки Ветлуги в обратном юго-восточном направлении протяженностью 1.8 км до бывшего населенного пункта починок Антропово, с поворотом на северное направление протяженностью 0.3 км, а затем направление границы меняется на северо-западное протяженностью 0.8 км и доходит до квартала 20 Октябрьского лесхоза. По

кварталам 20 и 19 граница проходит в северо-западном направлении протяженностью 2.2 км до реки Ветлуги и по середине реки в северо-западном направлении идет протяженностью 0.4 км с переходом вновь на суходольную, в том же направлении проходит 1.5 км до реки Вохма. По середине реки Вохма граница проходит вверх по течению в северо-восточном направлении на протяжении 0.5 км. В северо-западном углу квартала 19 ломаная граница переходит на суходольную и идет в северо-восточном направлении протяженностью 3.7 км по землям Октябрьского лесхоза кварталы 19, 14, 15. В квартале 10 граница проходит по контуру сенокоса протяженностью 1.1 км и в северо-восточном направлении протяженностью 1.2 км, доходит до реки Вохма и по середине реки Вохма проходит 0.4 км с переходом вновь на суходольную. От реки Вохма по кварталу 6 ломаная граница проходит в северо-восточном направлении на протяжении 3.4 км до озера Куренка и квартала 7. В квартале 7 граница проходит в юго-восточном направлении протяженностью 0.7 км, затем следует поворот на северо-восток до квартала 4 (в районе урочища Спиренки).

По кварталам 7 и 1 граница проходит в северо-восточном направлении протяженностью 7.2 км до озера Курья и по берегу озера в восточном направлении 0.6 км до устья реки Рюндюг. В квартале 2 граница проходит по ручью Рюндюг в восточном направлении на коротком расстоянии 0.2 км, затем по контуру леса в юго-восточном и северо-восточном направлении на протяжении 0.8 км, вновь по ручью Рюндюг на расстоянии 0.2 км и по суходолу по контуру леса вдоль ручья в юго-восточном направлении протяженностью 0.3 с выходом к ручью Рюндюг, по нему 0.2 км и переходит на суходольную границу протяженностью 0.4 км до чересполосного участка СПК «Восход». По землям СПК «Восход» ломаная граница проходит в общем северо-восточном направлении протяженностью 1.9 км до земель СПК «имени Кирова», проходит короткое расстояние 0.3 м по их землям в северо-восточном направлении протяженностью 5.5 км. Ломаная граница идет по основному массиву СПК «Восход», проходит в 0.6 км западнее бывшей дер. Станково до пересечения ручья Горевка. После пересечения ручья Горевка граница идет в западном направлении протяженностью 3.7 км до реки Вохма, а затем в северо-восточном направлении на протяжении 0.6 км по левому берегу реки до участка Заготзерно. От участка Заготзерно ломаная граница следует в общем северном направлении на протяжении 3.0 км, идет до излучины реки Вохма и далее суходольная по землям СПК «Восход» в общем направлении на северо-восток протяженностью 5.4 км проходит в 0.5 км северо-западнее деревни Потемкино и в 0.6 км западнее дер. Тимошино до квартала 27 Октябрьского лесхоза, пересекая при этом ручей севернее деревни Потемкино, линию электропередачи и автодорогу Вохма-Луптюг и Вохма - Боговарово.

По землям квартала 27 прямая граница проходит на северо-восток протяженностью 2.2 км, затем по контуру сенокоса и по просеке квартала 27 протяженностью 2.0 км, пересекая ручей Екатеринка, доходит до земель СПК «Заречный». По землям СПК «Заречный» граница пересекает реку Ирдом и проходит ломаной линией в общем северном направлении протяженностью 11.7 км, пересекает речку Коробица идет западнее урочищ Вишневы, Шапченки, вдоль ручья Малая Березовка до земель СПК «Сивцево». По землям СПК «Сивцево»

граница проходит по лесным угодьям в северо-западном направлении 1.2 км, пересекает речку Ратчинская и в том же направлении через 1.5 км пересекает речку Кондуховица, от нее, сохраняя направление, граница следует на протяжении 2.0 км до пересечения ручья Безымянный в урочище Феденец. После пересечения ручья граница проходит в северо-западном направлении 0.3 км, с поворотом на север, следует 0.6 км и вновь изменяет направление на восточное. В восточном направлении по лесу граница проходит 0.8 км и следует в северо-восточном направлении на протяжении 1.6 км, пересекая при этом два безымянных ручья, идет до угла поворота, расположенного 0.8 км западнее деревни Сивцево. От угла поворота границы проходит в общем северо-западном направлении, пересекает речку Ратишно, автодорогу Приречный - Красавино и речку Красная. На данном участке граница проходит по лесным угодьям протяженностью 3.6 км от речки Красная, граница в западном направлении следует на протяжении 2.1 км до реки Вохма.

По середине реки Вохма граница идет в северо-западном направлении на протяжении 0.8 км и вновь переходит на суходольную, сохраняя направление, идет по землям СПК «Сивцево» на протяжении 3.5 км до ручья Безымянный, при этом пересекает два ручья в урочище Пески и речку Темная. По ручью граница проходит в северном направлении на протяжении 0.9 км, переходит на суходольную, идет вдоль этого ручья в северо-восточном направлении на расстоянии 2.7 км до квартала 93 Октябрьского лесхоза, расположенного севернее починка Темновский. По землям квартала 33 граница проходит в северном направлении на расстоянии 1.3 км и под углом 88 градусов идет в восточном направлении на протяжении 2.5 км до границы кварталов 1 и 2, затем идет ломаная граница в северо-восточном направлении на протяжении 0.8 км, и по просеке квартала 1 Октябрьского лесхоза граница в северном направлении проходит 1.9 км, далее под углом 90 градусов идет в восточном направлении на расстоянии 0.7 км до квартала 32. По землям квартала 32 граница проходит в северном направлении на протяжении 3.4 км и под углом 90 градусов, далее идет в восточном направлении на протяжении 3.8 км по землям кварталов 32 и 33 до угла кварталов 33, 34. В квартале 33 граница под углом 270 градусов идет в северном направлении на протяжении 13.8 км по землям кварталов 25, 19, 13 до поворота на севере квартала 13 Октябрьского лесхоза. В квартале 13 поворот под углом 90 градусов, и граница проходит в восточном направлении на протяжении 1.3 км до квартала 7. В квартале 7 поворот под углом 264 градуса, и граница проходит в северном направлении на протяжении 8.3 км по землям кварталов 7 и 1 Октябрьского лесхоза.

Замыкание границы на первоначальной точке описания границы – на примыкании границ Вохомского муниципального района (лесной квартал 66), Октябрьского муниципального округа (лесной квартал 1) и Опаринского района (лесной квартал 80) Кировской области.»;

11) приложения 20.3, 20.4, 20.5 признать утратившими силу;

12) в приложении 24:

в абзаце первом слова «Вохомским, Октябрьским муниципальными районами» заменить словами «Вохомским муниципальными районами и Октябрьским муниципальным округом»;

в абзаце третьем слова «Октябрьским муниципальным районом» словами «Октябрьским муниципальным округом», слова «Вохомского, Октябрьского муниципальных районов и Поназыревского муниципального округа» заменить словами «Вохомского муниципального района, Октябрьского и Поназыревского муниципальных округов»;

в абзаце четвертом слова «Поназыревского муниципального округа, Октябрьского муниципального района» заменить словами «Поназыревского, Октябрьского муниципальных округов»;

13) приложение 31 дополнить абзацами двадцать первым, двадцать вторым следующего содержания:

«Октябрьский муниципальный округ:

д. Андреево, д. Афоново, д. Афонинская, д. Батуриха, д. Башкирь, д. Бережок, д. Блиновщина, с. Боговарово, д. Большая Балахонка, д. Большая Стрелка, д. Большое Кленовое, д. Большой Дор, д. Вахрушата, с. Веденье, д. Верхорубовская, д. Вершинята, д. Волково, д. Вторая Глушковская, д. Вторая Дудинская, д. Вторая Ключевская, д. Вторая Крутая, д. Вторая Медяна, д. Вторые Петухи, д. Вторые Сивяки, д. Высокое, д. Гарино, д. Губиха, д. Гурино, д. Грехово, д. Даровая, д. Забегаево, д. Заборье, д. Заречана, с. Ильинское, д. Ирдом, д. Калининки, д. Калюжская, д. Катушенки, д. Клюкино, д. Ключи, д. Князевская, д. Кокоры, д. Колеватовы, д. Коновальцы, д. Коротенки, д. Котельный Мыс, д. Кузьмины, д. Ларьково, д. Лебеди, д. Левино, д. Липово, кордон Луптюг, с. Луптюг, д. Лямино, д. Малая Стрелка, д. Малиновка, д. Малиновка, д. Малое Кленовое, д. Малый Рюндюг, д. Михали, д. Михонино, д. Мокроносолово, д. Мокруша, д. Морошкино, д. Нефёдовка, д. Огурцы, д. Останино, п. Отрадный, д. Первая Дудинская, д. Первая Клобуковская, д. Первая Ключевская, д. Первый Содом, д. Петровская, д. Петрушино, д. Пономарёво, д. Потемкино, п. Приречный, д. Раменье, д. Расклонное, с. Ратчина, д. Рожинская, д. Ромашкино, д. Сивцево, с. Соловецкое, д. Сосновка, д. Стариковы, д. Тарасиха, д. Терёхино, д. Тимошино, д. Титово, д. Устиновцы, д. Ушаково, д. Филино, д. Хомяковщина, д. Черепаново, д. Черныши, д. Шестиглазово, д. Шумково, д. Шумково, д. Ягодино, д. Якунинцы»

«перечень населенных пунктов, входящих в состав территорий поселений Октябрьского муниципального района Костромской области, признать утратившим силу.»

Статья 7

Внести в Закон Костромской области от 9 февраля 2007 года № 112-4-ЗКО «Об административно-территориальном устройстве Костромской области» (в редакции Законов Костромской области от 26 мая 2008 года № 316-4-ЗКО, от 3 декабря 2008 года № 405-4-ЗКО, от 2 сентября 2010 года № 654-4-ЗКО, от 28 февраля 2011 года № 42-5-ЗКО, от 13 июля 2012 года № 263-5-ЗКО, от 26 ноября 2012 года № 308-5-ЗКО, от 1 февраля 2013 года № 332-5-ЗКО, от 24 сентября 2014 года № 567-5-ЗКО, от 7 июля 2015 года № 717-5-ЗКО, от 29 октября 2015 года № 10-6-ЗКО, от 29 июня 2016 года № 109-6-ЗКО, от 12 июля 2016 года № 134-6-ЗКО, от 30 мая 2017 года № 246-6-ЗКО,

от 27 ноября 2017 года № 312-6-ЗКО, от 20 июня 2018 года № 386-6-ЗКО, от 27 ноября 2018 года № 480-6-ЗКО, от 18 июня 2019 года № 561-6-ЗКО, от 17 сентября 2019 года № 591-6-ЗКО, от 18 марта 2021 года № 65-7-ЗКО, от 26 апреля 2021 года № 76-7-ЗКО, от 26 апреля 2021 года № 77-7-ЗКО, от 21 мая 2021 года № 89-7-ЗКО, от 21 мая 2021 года № 90-7-ЗКО, от 21 мая 2021 года № 91-7-ЗКО, от 26 апреля 2022 года № 196-7-ЗКО, от 26 апреля 2022 года № 198-7-ЗКО, от 26 апреля 2022 года № 199-7-ЗКО, от 26 апреля 2022 года № 200-7-ЗКО, от 20 марта 2023 года № 345-7-ЗКО, от 20 марта 2023 года № 346-7-ЗКО, от 20 марта 2023 года № 347-7-ЗКО, от 23 мая 2023 года № 362-7-ЗКО) следующие изменения:

1) статью 5 дополнить частями 2.22 и 2.23 следующего содержания:

«2.12. Установить, что границы Октябрьского района Костромской области совпадают с границами муниципального образования Октябрьский муниципальный округ Костромской области.

2.13. Установить границы поселений Октябрьского района Костромской области согласно приложению 12 к настоящему Закону.»;

2) дополнить приложением 12 следующего содержания:

«Приложение 12
к Закону Костромской области
«Об административно-территориальном
устройстве Костромской области»

ОПИСАНИЕ ГРАНИЦ ЛУПТЮГСКОГО ПОСЕЛЕНИЯ ОКТЯБРЬСКОГО РАЙОНА

Граница Луптюгского поселения начинается от точки 1 стыка Новинского поселения Октябрьского района Костромской области и Кировской области.

Далее граница пошла на юго-восток по восточной части кварталов 71, 84, 87. В северо-восточной части квартала 87 граница пересекает речку Дикую и поворачивает на восток, проходя по северной части кварталов 130, 131, поворачивает на юго-запад и проходит по восточной части кварталов 93, 96, 97. Далее она поворачивает на запад и проходит по южной части кварталов 97, 91, 94, 9, 8, 7. Доходя до квартала 6, поворачивает на юг, пересекает речку Литовку и идет по левому берегу южной границы квартала 79, пересекает автодорогу Луптюг-село Ключи, далее - по восточной части 79 квартала.

В юго-восточной части квартала 26 пересекает реку Ветлугу. Заканчивается граница с Кировской областью, и начинается граница с Поназыревским районом, поворачивает на северо-запад и проходит по южной просеке кварталов 26, 25, далее на стыке кварталов 25 и 24 поворачивает на юго-запад и по южной просеке кварталов 24, 23, 22, 21, 20 доходит до пос. Зинковка Поназыревского района, идет по левому берегу реки Ветлуги вниз по течению. Доходя до юго-восточной части квартала 24, пересекает реку Ветлугу, по западной просеке кварталов 24, 22, 17, 12 поворачивает на северо-запад и идет по северной просеке кварталов 13, 14, 15.

Далее на стыке 15 и 16 кварталов делает поворот на северо-восток и проходит по западной части кварталов 10, 77, 72.

В северо-западной части 72 и юго-западной части 65 кварталов пересекает дорогу Боговарово-Луптюг и идет по границе с Новинским поселением по западной стороне кварталов 65, 64, 59, 58. В северо-западной части квартала 58 граница поворачивает на юго-восток, проходит по северной части кварталов 58, 60, 62, 63, 68, 69, 70, 71 и подходит к исходной точке 1.

ОПИСАНИЕ ГРАНИЦ НОВИНСКОГО ПОСЕЛЕНИЯ ОКТЯБРЬСКОГО РАЙОНА

Новинское поселение расположено к югу от центральной части Октябрьского муниципального района Костромской области.

За начальную точку отсчета границ принята точка А, расположенная в 700 метрах юго-западнее деревни Титово на примыкании границ Новинского и Покровского поселений с Вохомским районом Костромской области. Описание ведется по часовой стрелке.

От точки А граница ломаной линией идет сначала на северо-восток по восточной и южной сторонам кварталов 26 и 27, затем на юго-запад и юго-восток по западной стороне кварталов 27 и 28 Боговаровского лесничества по границе смежных землепользований сельскохозяйственного производственного кооператива «Рассвет» и сельскохозяйственного производственного кооператива «Дружба». При этом граница в 0,8 км севернее деревни Титово пересекает автодорогу Вохма-Боговарово, обходит с востока в 0,7 км деревню Титово, поворачивает и идет сначала 3,3 км на юго-восток, затем 4,5 км - на восток по просеке между кварталами 131, 132 и 133 Боговаровского участкового лесничества и кварталами 34, 35 и 36 Луптюгского участкового лесничества областного государственного казенного учреждения «Октябрьское лесничество». Далее граница идет ломаной линией в 1 км южнее деревни Малое Кленовое и по южной стороне квартала 30 и западной стороне квартала 31 Боговаровского участкового лесничества подходит к точке Б. Точка Б расположена в южном углу квартала 31, на стыке Покровского и Новинского поселений.

От точки Б граница идет на северо-восток по восточной стороне кварталов 31 и 29 Боговаровского участкового лесничества по границе смежных землепользований сельскохозяйственного производственного кооператива «Дружба» и сельскохозяйственного производственного кооператива «Свобода», сельскохозяйственного производственного кооператива «Нива» и сельскохозяйственного производственного кооператива «Труд», следуя по границе кварталов 137, 135, 136 и 119 Боговаровского участкового лесничества. При этом граница пересекает безымянный ручей и реку Наумовка, а также автодорогу Боговарово-Лебеди, проходя в 0,5 км северо-западнее деревни Вахрушата. Далее граница делает петлю в юго-восточном направлении у реки Калюг. В квартале 136 граница пересекает реку Калюг, ручей Быстрый и автодорогу Михонино-Лебеди и подходит к точке В, расположенной на стыке Новинского и Покровского поселений в юго-западном углу квартала 12 областного государственного казенного

учреждения «Октябрьское лесничество». Точка В расположена в южной части квартала 12 на стыке с кварталом 106 Стариковского участкового лесничества и кварталом 119 Боговаровского участкового лесничества.

От точки В вдоль безымянного ручья граница идет 0,3 км на северо-запад до реки Калюг, затем в юго-западном углу квартала 12 резко поворачивает на северо-восток и идет 0,1 км вдоль реки Калюг. В северном углу квартала 12 граница делает поворот на северо-запад и проходит по западной границе квартала 11 и смежного землепользования сельскохозяйственного производственного кооператива «Свобода», пересекая при этом автодорогу Боговарово-Ильинское, и в северном углу квартала 11 подходит к точке Г, расположенной на стыке Покровского и Соловецкого поселений.

От точки Г граница поворачивает на юго-восток и идет по границе квартала 7 до его южного угла, где поворачивает на северо-восток и идет по восточной стороне этого же квартала до стыка с кварталом 24 Соловецкого участкового лесничества. Далее граница ломаной линией проходит в восточном направлении между кварталами 24 и 25 Соловецкого участкового лесничества и кварталами 25, 26, 27 и 28 Стариковского участкового лесничества. На стыке в северном углу кварталов 28 и 9 граница делает поворот на юго-запад и проходит по южной стороне кварталов 9 и 10, в 0,8 км восточнее деревни Блиновщина. В квартале 10 граница, пересекая реку Белую, идет 1 км вдоль реки, затем по восточной границе квартала поворачивает на север и в северо-восточном его углу подходит к реке Белянке. Далее граница следует 0,4 км по реке на восток, пересекает ее и идет ломаной линией по северной стороне кварталов 39 и северо-западной стороне квартала 40, а также по северной стороне кварталов 41 и 63 Стариковского участкового лесничества до автодороги Куричата-Большое Мосино. От дороги граница делает поворот в северо-восточном направлении, разделяя квартал 4, идет 0,7 км вдоль автодороги Куричата-Большое Мосино до угла квартала 2, затем в 0,5 км восточнее урочища Большое Мосино по западной стороне кварталов 2 и 1 Стариковского участкового лесничества и границе смежного сельскохозяйственного кооператива «Соловецкий» следует до точки Д, расположенной на примыкании границ Кировской области и Соловецкого поселения в 0,1 км южнее реки Бабица.

От точки Д до точки Е граница одновременно является границей Октябрьского района Костромской области и Кировской области. Точка Е расположена в 0,4 км южнее урочища Злобицы.

От точки Е до точки Ж граница одновременно является границей Октябрьского района Костромской области и Кировской области. Протяженность границы с Кировской областью в южном направлении составляет 11 км. Точка Ж расположена на стыке Новинского и Луптюгского поселений с границей Кировской области.

От точки Ж граница ломаной линией проходит 4 км в западном направлении до реки Луптюг, по границе смежных землепользований сельскохозяйственного кооператива «Труд» и сельскохозяйственного производственного кооператива «Луптюг» и границам лесных кварталов 126, 124 и 128 Стариковского участкового лесничества, пересекая при этом проселочную дорогу Лебеди-Южаки и реку Ялховку. Далее граница идет вниз по течению по середине реки Луптюг на юг до

урочища Кокоулинцы. От реки граница делает поворот и следует 1,5 км на запад, затем на северо-запад по границам кварталов 129 и 128 Стариковского участкового лесничества, пересекает автодорогу к деревне Вторые Сивяки в районе урочища Евдокимово, проходит с южной стороны квартала 23, пересекает проселочную дорогу у реки Юрасовки и следует на юг, обходя в 1 км с юга деревню Шестиглазово. Затем граница поселения идет на северо-запад по границе смежных землепользований сельскохозяйственного производственного кооператива «Нива» и сельскохозяйственного производственного кооператива «Луптюг», следуя по просекам квартала 60 Луптюгского участкового лесничества и кварталов 152 и 151 Боговаровского участкового лесничества. Западнее деревни Шестиглазово граница пересекает реку Калюг и реку Медяна и в 1 км южнее урочища Сосновка подходит к точке З, расположенной на стыке Новинского и Луптюгского поселений.

От точки З граница идет 8,8 км в юго-западном направлении по границе смежных земель сельскохозяйственного производственного кооператива «Рассвет» и сельскохозяйственного производственного кооператива «Луптюг», следуя по границе кварталов 43, 51 и 53 Луптюгского участкового лесничества. При этом граница проходит в 1 км восточнее урочища Дароватка и урочища Лобово, где пересекает реку Худая. Затем с восточной стороны обходит урочища Левинцы, в 0,7 км восточнее урочища Васинцы пересекает автодорогу Тимошино-Луптюг и по границе квартала 56 подходит к точке И, расположенной в 0,5 км южнее урочища Васинцы.

От точки И граница идет 1,5 км на юг в 100 м восточнее урочища Пахомята в основном по сельхозугодьям и совпадает со смежной границей между сельскохозяйственным производственным кооперативом «имени Кирова» и сельскохозяйственным производственным кооперативом «Луптюг». Далее граница, пересекая в 77 квартале ручей Сухой Калюг, проходит по северной стороне Паршино и западной стороне 77 и 10 кварталов, делая поворот в западном углу 16 квартала на юго-запад деревня. Затем граница следует до северо-западного угла 12 квартала в западном направлении по северной стороне кварталов 15,14 и 13 Веденьевского участкового лесничества и смежного сельскохозяйственного производственного кооператива «имени Кирова» в 1 км южнее деревни Высокое. От северо-западного угла 12 квартала граница сельского поселения идет на юг-запад ломаной линией по западной границе кварталов 12,17,22,24 Веденьевского участкового лесничества и смежного коллективного хозяйства «Борьба». При этом граница делает поворот на юго-запад, а затем от северо-западного угла квартала 24 следует на юго-восток 3 км вдоль реки Ветлуги до точки К.

Точка К находится по середине реки Ветлуга, в месте стыка границ Новинского и Луптюгского поселений и Поназыревского района Костромской области.

От точки К до первоначальной точки описания границы А граница Новинского поселения совпадает с границей Поназыревского и Вохомского районов Костромской области.

ОПИСАНИЕ ГРАНИЦ ПОКРОВСКОГО ПОСЕЛЕНИЯ ОКТЯБРЬСКОГО РАЙОНА

Покровское поселение расположено в северной части Октябрьского района Костромской области.

За начальную точку описания границ принята точка, обозначенная на карте буквой А. От точки А до точки Б граница совпадает с границей Октябрьского района. От точки Б до точки В граница совпадает с границей Новинского поселения по кварталам 154, 54, 174 Соловецкого лесничества и кварталам 1, 2 Стариковского лесничества. От точки В до точки Г граница по дороге Мосино-Куричата делит 4 квартал. От точки Г до точки Д идет по границе 63 и 4 кварталов, от точки Д до точки Е - по кварталам 55, 56, 206, 205, 204 Соловецкого лесничества и кварталам 39, 40, 41, 63 Стариковского лесничества, от точки Е до точки К - по кварталам 39, 38, 37, 36, 35, 9, 10 Стариковского лесничества, от точки К до точки Л - по границе Стариковского и Соловецкого лесничеств по кварталам 25, 26, 27, 28, 24, 25.

Далее граница снова идет по границам лесничеств между кварталами 12, 115, 116, 106, по территории Боговаровского лесничества по квартальной просеке между кварталами 119, 136, 118, 135, 117, 125, 129, 137, 132, 138, 31, 144, 142. Затем территория Покровского поселения граничит с Новинским поселением и до замыкания границы на первоначальной точке описания, на примыкании к Вохомскому району, и ее граница проходит между кварталами 31, 43, 37, 30, 133, 132, 34, 131, 31, проходит по 28 кварталу, далее между 26 и 27 кварталами происходит замыкание.»

Статья 8

В подпункте 13.2 пункта 13 приложения к Закону Костромской области от 31 марта 2015 года № 647-5-ЗКО «О создании и упразднении судебных участков и должностей мировых судей в Костромской области» (в редакции Законов Костромской области от 12 июля 2016 года № 127-6-ЗКО, от 15 декабря 2017 года № 327-6-ЗКО, от 27 февраля 2019 года № 516-6-ЗКО, от 27 февраля 2020 года № 657-6-ЗКО, от 26 мая 2020 года № 684-6-ЗКО, от 22 декабря 2020 года № 40-7-ЗКО, от 18 марта 2021 года № 65-7-ЗКО, от 26.04.2021 года № 76-7-ЗКО, от 26 апреля 2021 года № 77-7-ЗКО, от 21 мая 2021 года № 90-7-ЗКО, от 21 декабря 2021 года № 170-7-ЗКО, от 26 апреля 2022 года № 199-7-ЗКО, от 26 апреля 2022 года № 200-7-ЗКО, от 21 декабря 2022 года № 305-7-ЗКО, от 20 марта 2023 года № 345-7-ЗКО, от 20 марта 2023 года № 346-7-ЗКО, от 20 марта 2023 года № 347-7-ЗКО, от 23 мая 2023 года № 362-7-ЗКО, от 15 декабря 2023 года № 434-7-ЗКО) слова «Октябрьского муниципального района» заменить словами «Октябрьского муниципального округа».

Статья 9

Со дня вступления в силу настоящего Закона признать утратившими силу:

1) пункты 3, 4 статьи 3 Закона Костромской области от 29 марта 2010 года № 601-4-ЗКО «О преобразовании некоторых муниципальных образований в Октябрьском и Парфеньевском муниципальных районах Костромской области и

внесении изменений в Закон Костромской области «Об установлении границ муниципальных образований в Костромской области и наделении их статусом»;

2) подпункт 1 пункта 1 статьи 3 Закона Костромской области от 19 мая 2010 года № 618-4-ЗКО «О численности депутатов и сроке полномочий представительных органов первого созыва, порядке избрания, полномочиях и сроке полномочий глав муниципальных образований вновь образованных на территории Октябрьского и Парфеньевского муниципальных районов в Костромской области муниципальных образований со статусом «сельское поселение»».

3) пункт 3 статьи 3 Закона Костромской области от 18 мая 2015 года № 681-5-ЗКО «О преобразовании муниципальных образований в Октябрьском муниципальном районе Костромской области и внесении изменений в Закон Костромской области «Об установлении границ муниципальных образований в Костромской области и наделении их статусом»;

4) Закон Костромской области от 9 июня 2015 года № 699-5-ЗКО «О численности депутатов и сроке полномочий представительного органа первого созыва, порядка избрания, полномочиях и сроке полномочий главы муниципального образования вновь образованного на территории Октябрьского муниципального района в Костромской области муниципального образования со статусом «сельское поселение»;

5) пункты 2, 4 статьи 5 Закона Костромской области от 20 мая 2021 года № 89-7-ЗКО «О преобразовании некоторых муниципальных образований в Октябрьском муниципальном районе Костромской области и внесении изменений в отдельные законодательные акты Костромской области»;

Статья 10

1. Настоящий Закон вступает в силу по истечении дней после дня его официального опубликования, за исключением части 1 статьи 2, статьи 3 настоящего Закона.

2. Часть 1 статьи 2, статья 3 настоящего Закона вступают в силу по истечении одного месяца со дня вступления в силу настоящего Закона при отсутствии инициативы граждан о проведении местного референдума по вопросу определения структуры органов местного самоуправления вновь образованного муниципального образования.

Губернатор
Костромской области

С. Ситников

Кострома

«___» _____ 2024 года

№ _____

ПОЯСНИТЕЛЬНАЯ ЗАПИСКА

к проекту закона Костромской области

«О преобразовании муниципальных образований, входящих в состав Октябрьского муниципального района Костромской области, и внесении изменений в отдельные законодательные акты Костромской области»

Федеральным законом от 1 мая № 87-ФЗ «О внесении изменений в Федеральный закон «Об общих принципах организации местного самоуправления в Российской Федерации» предусмотрен новый вид муниципального образования – муниципальный округ, а также предоставлено право преобразования поселений, входящих в состав муниципального района, путем их объединения в муниципальный округ. Настоящим законопроектом предлагается преобразовать муниципальные образования Октябрьского муниципального района Костромской области путем объединения поселений, входящих в состав Октябрьского муниципального района Костромской области во вновь образованное муниципальное образование – Октябрьский муниципальный округ Костромской области.

Законопроект разработан по результатам проведенных публичных слушаний и согласия населения, выраженного представительными органами Октябрьского муниципального района Костромской области, Луптюгского сельского поселения Октябрьского муниципального района Костромской области, Новинского сельского поселения Октябрьского муниципального района Костромской области, Покровского сельского поселения Октябрьского муниципального района Костромской области.

Преобразование поселений, входящих в состав Октябрьского муниципального района Костромской области, осуществляется в целях ускорения социально-экономического развития территории и повышения уровня жизни населения с учетом сложившейся социальной, транспортной и иной инфраструктуры, необходимой для самостоятельного решения органами местного самоуправления вопросов местного значения и осуществления ими отдельных государственных полномочий, переданных федеральными законами и законами Костромской области.

В результате объединения поселений и наделения вновь образованного муниципального образования статусом муниципального округа будут достигнуты следующие положительные результаты:

- 1) местное самоуправление на территории муниципального округа образует единую систему, что позволит в наибольшей степени эффективно решать вопросы местного значения, так как практика показывает, что местное самоуправление только тогда эффективно, когда оно максимально приближено к населению;


2) бюджет муниципального округа будет единым, а поэтому более централизованным, расширяющим финансовые возможности органов местного самоуправления по осуществлению их полномочий по решению вопросов местного значения и предполагающим равномерное распределение бюджетных средств;

3) формирование единого муниципального округа позволит существенно сократить единовременные и текущие затраты на содержание административно-управленческого аппарата.

Кроме того, объединение поселений, входящих в состав Октябрьского муниципального района Костромской области, и наделение вновь образованного муниципального образования статусом муниципального округа в целом положительно повлияет на обстановку в муниципальном образовании, а также создаст предпосылки для дальнейшей успешной реализации жилищных, социальных, природоохранных, в том числе рекреационных и иных вопросов местного значения.

Принятие законопроекта не потребует выделения средств районного бюджета. Из бюджета Костромской области потребуются выделение 1012 тысяч рублей для организации и проведения выборов представительного органа вновь образованного муниципального образования Октябрьский муниципальный округ Костромской области (финансово-экономическое обоснование прилагается).

Председатель Собрании депутатов
Октябрьского муниципального района



А. И. Березин

ФИНАНСОВО-ЭКОНОМИЧЕСКОЕ ОБОСНОВАНИЕ

к проекту закона Костромской области

«О преобразовании муниципальных образований, входящих в состав Октябрьского муниципального района Костромской области, и внесении изменений в отдельные законодательные акты Костромской области»

Принятие Закона Костромской области «О преобразовании муниципальных образований, входящих в состав Октябрьского муниципального района Костромской области, и внесении изменений в отдельные законодательные акты Костромской области» потребует дополнительных затрат из бюджета Октябрьского муниципального района Костромской области на проведение выборов депутатов представительного органа вновь образованного муниципального образования Октябрьский муниципальный округ Костромской области в 2024 году, которые составят 1012 тыс. руб.

№ п/п	Виды расходов	Сумма, тыс. руб.
1	Дополнительная оплата труда (вознаграждение) членов избирательных комиссий с правом решающего голоса, выплата компенсаций членам избирательных комиссий с правом решающего голоса, освобождение от основной работы в период подготовки и проведения выборов, а также специалистам, направленным для работы в составе контрольно-ревизионных служб при избирательных комиссиях	892,0
2	Изготовление избирательных бюллетеней	9,9
3	Изготовление печатной продукции (за исключением избирательных бюллетеней)	9,0
4	Услуги связи	2,5
5	Канцелярские товары	17,6
6	Приобретение предметов снабжения и расходных материалов (без учета расходов на приобретение канцелярских товаров)	11,0
7	Информирование	70,0
ИТОГО:		1012,0

Председатель Собрания депутатов
Октябрьского муниципального района

А. И. Березин



КОСТРОМСКАЯ ОБЛАСТНАЯ ДУМА
ГОСУДАРСТВЕННО-ПРАВОВОЕ
УПРАВЛЕНИЕ

ул. Ленина, д. 20, г. Кострома, 156013, т. 31-52-01, ф. 31-05-21

<http://www.kosoblduma.ru>

«13» мая 2024 г

№ 09-01-352

ЗАКЛЮЧЕНИЕ

на проект закона Костромской области № 503-7 «О преобразовании муниципальных образований, входящих в состав Октябрьского муниципального района Костромской области, и внесении изменений в отдельные законодательные акты Костромской области» (первое чтение)

Государственно-правовым управлением проведена экспертиза проекта закона Костромской области № 503-7 «О преобразовании муниципальных образований, входящих в состав Октябрьского муниципального района, и внесении изменений в отдельные законодательные акты Костромской области», внесенного Собранием депутатов Октябрьского муниципального района.

К проекту закона имеются следующие замечания и предложения.

Пункт 13 статьи 5 после слова «(ликвидацией)» дополнить словами «или преобразованием».

Статью 9 предлагаем изложить в следующей редакции:

«Статья 9

Со дня вступления в силу настоящего Закона признать утратившими силу:

- 1) пункты 3, 4, 5 статьи 3 Закона Костромской области от 29 марта 2010 года № 601-4-ЗКО «О преобразовании некоторых муниципальных образований в Октябрьском и Парфеньевском муниципальных районах Костромской области и внесении изменений в Закон Костромской области «Об установлении границ муниципальных образований в Костромской области и наделении их статусом»;
- 2) пункт 3 статьи 3 Закона Костромской области от 18 мая 2015 года № 681-5-ЗКО «О преобразовании некоторых муниципальных образований в Октябрьском муниципальном районе Костромской области и внесении изменений в Закон Костромской области «Об установлении границ муниципальных образований в Костромской области и наделении их статусом»;
- 3) пункты 2 и 3 статьи 5 Закона Костромской области от 21 мая 2021 года № 89-7-ЗКО «О преобразовании некоторых муниципальных образований в Октябрьском муниципальном районе Костромской области и внесении изменений в отдельные законодательные акты Костромской области»;
- 4) пункты 8 и 9 статьи 6 Закона Костромской области от 26 апреля 2022 года № 199-7-ЗКО «О преобразовании муниципальных образований, входящих в состав Поназыревского муниципального района, и внесении изменений в отдельные законодательные акты Костромской области»

Замечания юридико-технического характера переданы в ответственный комитет в рабочем порядке.

Начальник управления

A handwritten signature in black ink, consisting of a stylized, cursive letter 'S' or 'Z' with a horizontal stroke extending to the right.

М.Г.Кузнецов



КОСТРОМСКАЯ ОБЛАСТНАЯ ДУМА

КОМИТЕТ
по государственному устройству
и местному самоуправлению, депутатской деятельности,
Регламенту и информационной политике

РЕШЕНИЕ

« 15 » мая 2024 года

№ 71/2

О проекте закона Костромской области «О преобразовании муниципальных образований, входящих в состав Октябрьского муниципального района Костромской области, и внесении изменений в отдельные законодательные акты Костромской области»

Рассмотрев проект закона Костромской области «О преобразовании муниципальных образований, входящих в состав Октябрьского муниципального района Костромской области, и внесении изменений в отдельные законодательные акты Костромской области», внесенный Собранием депутатов Октябрьского муниципального района Костромской области», официальный отзыв администрации Костромской области, заключения Управления Минюста России по Костромской области, государственно-правового управления Костромской областной Думы комитет **РЕШИЛ:**


1. Рекомендовать депутатам Костромской областной Думы принять проект закона Костромской области «О преобразовании муниципальных образований, входящих в состав Октябрьского муниципального района Костромской области, и внесении изменений в отдельные законодательные акты Костромской области» в первом чтении.

2. Рекомендовать депутатам Костромской областной Думы утвердить таблицу поправок № 1.

3. Рекомендовать депутатам Костромской областной Думы принять данный законопроект с учетом таблицы поправок № 1 во втором чтении, а при отсутствии иных замечаний и поправок – в окончательной редакции на этом же заседании Костромской областной Думы.

4. Направить настоящее решение комитета председателю Костромской областной Думы А.А. Анохину.

Председатель комитета



Д.Н. Грибков

Для рассмотрения проекта закона Костромской области
«О преобразовании муниципальных образований, входящих в
состав Октябрьского муниципального района Костромской области,
и внесении изменений в отдельные законодательные акты
Костромской области»

ТАБЛИЦА ПОПРАВК № 1

(одобренных и рекомендованных к принятию комитетом Костромской областной Думы по государственному устройству и местному самоуправлению, депутатской деятельности, Регламенту и информационной политике)

№ п/п	№ статьи, часть	Текст проекта закона	Предлагаемая поправка	Текст проекта закона с учетом поправки		Автор поправки
				4	5	
1	пункт 13 статьи 5	13) финансовое обеспечение расходов, связанных с упразднением (ликвидацией) органов местного самоуправления Октябрьского муниципального района Костромской области и поселений, входящих в состав Октябрьского муниципального района Костромской области, а также функциональных подразделений местных администраций с правами юридического лица указанных муниципальных образований, с 1 января 2025 года осуществляется за счет средств бюджета муниципального округа;	после слова «(ликвидацией)» дополнить словами «или преобразованием»	13) финансовое обеспечение расходов, связанных с упразднением (ликвидацией) или преобразованием органов местного самоуправления Октябрьского муниципального района Костромской области и поселений, входящих в состав Октябрьского муниципального района Костромской области, а также функциональных подразделений местных администраций с правами юридического лица указанных муниципальных образований, с 1 января 2025 года осуществляется за счет средств бюджета муниципального округа;	Комитет (с учетом ГПУ)	
2	статья 9	Статья 9 Со дня вступления в силу настоящего Закона признать утратившими силу: 1) пункты 3, 4 статьи 3 Закона от 29 марта 2010 года № 601-4-ЗКО «О преобразовании муниципальных образований в Парфеньевском муниципальном районе Костромской области и внесении изменений в Закон Костромской области «Об установлении границ муниципальных образований в области и наделении их статусом»;	изложить новой редакцией	Статья 9 Со дня вступления в силу настоящего Закона признать утратившими силу: 1) пункты 3, 4, 5 статьи 3 Закона Костромской области от 29 марта 2010 года № 601-4-ЗКО «О преобразовании некоторых муниципальных образований в Октябрьском и Парфеньевском муниципальных районах Костромской области и внесении изменений в Закон Костромской области «Об установлении границ муниципальных образований в	Комитет (с учетом ГПУ), Управлен ие юстиции	

	<p>2) подпункт 1 пункта 1 статьи 3 Закона Костромской области от 19 мая 2010 года № 618-4-ЗКО «О численности депутатов и сроке полномочий представительных органов первого созыва, порядке избрания, полномочиях и сроке полномочий глав муниципальных образований вновь образованных на территории Октябрьского и Парфеньевского муниципальных районов в Костромской области муниципальных образований со статусом «сельское поселение»».</p> <p>3) пункт 3 статьи 3 Закона Костромской области от 18 мая 2015 года № 681-5-ЗКО «О преобразовании муниципальных образований в Октябрьском муниципальном районе Костромской области и внесении изменений в Закон Костромской области «Об установлении границ муниципальных образований в Костромской области и наделении их статусом»;</p> <p>4) Закон Костромской области от 9 июня 2015 года № 699-5-ЗКО «О численности депутатов и сроке полномочий представительного органа первого созыва, порядке избрания, полномочиях и сроке полномочий главы муниципального образования вновь образованного на территории Октябрьского муниципального района в Костромской области муниципального образования со статусом «сельское поселение»;</p> <p>5) пункты 2, 4 статьи 5 Закона Костромской области от 20 мая 2021 года № 89-7-ЗКО «О преобразовании некоторых муниципальных образований в Октябрьском муниципальном районе Костромской области и внесении изменений в отдельные законодательные акты Костромской области»;</p>	<p>Костромской области и наделении их статусом»;</p> <p>2) пункт 3 статьи 3 Закона Костромской области от 18 мая 2015 года № 681-5-ЗКО «О преобразовании некоторых муниципальных образований в Октябрьском муниципальном районе Костромской области и внесении изменений в Закон Костромской области «Об установлении границ муниципальных образований в Костромской области и наделении их статусом»;</p> <p>3) пункты 2 и 3 статьи 5 Закона Костромской области от 21 мая 2021 года № 89-7-ЗКО «О преобразовании некоторых муниципальных образований в Октябрьском муниципальном районе Костромской области и внесении изменений в отдельные законодательные акты Костромской области»;</p> <p>4) пункты 8 и 9 статьи 6 Закона Костромской области от 26 апреля 2022 года № 199-7-ЗКО «О преобразовании муниципальных образований, входящих в состав Поназыревского муниципального района, и внесении изменений в отдельные законодательные акты Костромской области».</p>
--	---	--

Председатель комитета



Д.Н. Грибов

Проект для принятия в окончательной редакции
Текст, предлагаемый к включению, выделен
жирным курсивом, к исключению – подчёркнут

ЗАКОН КОСТРОМСКОЙ ОБЛАСТИ

О преобразовании муниципальных образований, входящих в состав Октябрьского муниципального района Костромской области, и внесении изменений в отдельные законодательные акты Костромской области

Принят Костромской областной Думой

2024 года

Статья 1

1. В соответствии с частью 3.1-1 статьи 13 Федерального закона от 6 октября 2003 года № 131-ФЗ «Об общих принципах организации местного самоуправления в Российской Федерации», с согласия населения, выраженного представительными органами Октябрьского муниципального района Костромской области и поселений, входящих в состав Октябрьского муниципального района Костромской области, преобразовать муниципальные образования - Луптюгское сельское поселение, Новинское сельское поселение, Покровское сельское поселение, входящие в состав Октябрьского муниципального района Костромской области, путем их объединения во вновь образованное муниципальное образование со статусом муниципального округа.

2. Вновь образованное муниципальное образование имеет наименование Октябрьский муниципальный округ Костромской области (далее - Октябрьский муниципальный округ) с административным центром в селе Боговарово.

3. Преобразование муниципальных образований, входящих в состав Октябрьского муниципального района, не влечет за собой изменение статуса населенных пунктов, входящих в состав Октябрьского муниципального района Костромской области, а также изменение или прекращение предоставления мер социальной поддержки, установленных федеральным законодательством и законодательством Костромской области для отдельных категорий граждан, проживающих и (или) работающих в сельских населенных пунктах.

4. Октябрьский муниципальный район Костромской области, а также поселения, указанные в части 1 настоящей статьи, утрачивают статус муниципальных образований со дня вступления в силу настоящего Закона.

Статья 2

1. Представительный орган первого созыва Октябрьского муниципального округа избирается сроком на 5 лет в составе 10 депутатов.

2. Представительный орган первого созыва Октябрьского муниципального округа избирается на муниципальных выборах на основе всеобщего равного и прямого избирательного права при тайном голосовании.

3. Выборы депутатов в представительный орган первого созыва Октябрьского муниципального округа проводятся по мажоритарной избирательной системе относительного большинства.

4. Схема избирательных округов для проведения выборов депутатов в представительный орган первого созыва Октябрьского муниципального округа определяется в соответствии с требованиями законодательства организующей выборы избирательной комиссией и утверждается ею не позднее чем через 5 дней со дня официального опубликования решения о назначении выборов.

5. Территориальная избирательная комиссия Октябрьского района Костромской области решением избирательной комиссии Костромской области переименовывается в территориальную избирательную комиссию Октябрьского муниципального округа Костромской области.

Полномочия по подготовке и проведению выборов депутатов в представительный орган первого созыва Октябрьского муниципального округа возлагаются на территориальную избирательную комиссию Октябрьского муниципального округа Костромской области.

Статья 3

Первый глава Октябрьского муниципального округа избирается представительным органом первого созыва Октябрьского муниципального округа из числа кандидатов, представленных конкурсной комиссией по результатам конкурса, на срок полномочий 5 лет и возглавляет местную администрацию.

Статья 4

1. Органы местного самоуправления Октябрьского муниципального округа в соответствии со своей компетенцией являются правопреемниками органов местного самоуправления Октябрьского муниципального района Костромской области и поселений, входящих в состав Октябрьского муниципального района Костромской области, которые на день вступления в силу настоящего Закона осуществляли полномочия по решению вопросов местного значения на соответствующей территории, в отношениях с органами государственной власти Российской Федерации, органами государственной власти субъектов Российской Федерации, органами местного самоуправления, физическими и юридическими лицами. Вопросы правопреемства подлежат урегулированию муниципальными правовыми актами Октябрьского муниципального округа.

2. До урегулирования муниципальными правовыми актами Октябрьского муниципального округа вопросов правопреемства в отношении органов местных администраций, муниципальных учреждений, предприятий и организаций, ранее созданных органами местного самоуправления Октябрьского муниципального

района Костромской области и поселений, входящих в состав Октябрьского муниципального района Костромской области, которые на день вступления в силу настоящего Закона осуществляли полномочия по решению вопросов местного значения на соответствующей территории, или с их участием, соответствующие органы местных администраций, муниципальные учреждения, предприятия и организации продолжают осуществлять свою деятельность с сохранением их прежней организационно-правовой формы.

3. Муниципальные правовые акты, принятые органами местного самоуправления, которые на день вступления в силу настоящего Закона осуществляли полномочия по решению вопросов местного значения на соответствующих территориях Октябрьского муниципального района Костромской области, действуют в части, не противоречащей федеральным законам и иным нормативным правовым актам Российской Федерации, Уставу Костромской области, законам Костромской области, иным нормативным правовым актам Костромской области, а также муниципальным правовым актам органов местного самоуправления Октябрьского муниципального округа.

Статья 5

1. Со дня вступления в силу настоящего Закона и до 1 января 2025 года устанавливается переходный период.

2. В течение переходного периода:

1) в соответствии с федеральным законодательством и законодательством Костромской области осуществляется формирование органов местного самоуправления Октябрьского муниципального округа;

2) до формирования органов местного самоуправления Октябрьского муниципального округа полномочия по решению вопросов местного значения Октябрьского муниципального округа осуществляют органы местного самоуправления Октябрьского муниципального района Костромской области и поселений, входящих в его состав, которые на день вступления в силу настоящего Закона осуществляли полномочия по решению вопросов местного значения на этих территориях;

3) завершается решение вопросов, связанных с преобразованием муниципальных образований, входящих в состав Октябрьского муниципального района Костромской области;

4) полномочия, связанные с внесением изменений в решения о бюджетах поселений, входящих в состав Октябрьского муниципального района Костромской области, и о бюджете Октябрьского муниципального района Костромской области на 2024 год и плановый период 2025 и 2026 годов, до дня первого заседания представительного органа Октябрьского муниципального округа осуществляют соответственно представительные органы поселений, входивших в состав Октябрьского муниципального района Костромской области, и представительный орган Октябрьского муниципального района Костромской области. Со дня первого заседания представительного органа Октябрьского муниципального округа полномочия, связанные с внесением изменений в решения о бюджетах поселений, входивших в состав Октябрьского муниципального района Костромской области, и

о бюджете Октябрьского муниципального района Костромской области на 2024 год и плановый период 2025 и 2026 годов, осуществляет представительный орган Октябрьского муниципального округа;

5) полномочия, связанные с исполнением бюджетов поселений, входивших в состав Октябрьского муниципального района Костромской области, и бюджета Октябрьского муниципального района Костромской области на 2024 год и плановый период 2025 и 2026 годов, в 2024 году до формирования администрации Октябрьского муниципального округа осуществляют соответственно администрации поселений, входивших в состав Октябрьского муниципального района Костромской области, и администрация Октябрьского муниципального района Костромской области.

Со дня формирования администрации Октябрьского муниципального округа полномочия, связанные с исполнением бюджетов поселений, входивших в состав Октябрьского муниципального района Костромской области, и бюджета Октябрьского муниципального района Костромской области на 2024 год и плановый период 2025 и 2026 годов, в 2024 году осуществляет администрация Октябрьского муниципального округа;

6) расчет средств, передаваемых в 2024 году из бюджетов бюджетной системы Российской Федерации, производится отдельно по поселениям, входившим в состав Октябрьского муниципального района Костромской области, в соответствии с бюджетным законодательством Российской Федерации;

7) составление отчетов об исполнении бюджетов поселений, входивших в состав Октябрьского муниципального района Костромской области, и Октябрьского муниципального района Костромской области за 2024 год до формирования администрации Октябрьского муниципального округа осуществляется администрациями поселений, входивших в состав Октябрьского муниципального района Костромской области, и администрацией Октябрьского муниципального района Костромской области отдельно по каждому поселению и муниципальному району. Со дня формирования администрации Октябрьского муниципального округа полномочия по составлению отчетов об исполнении бюджетов поселений, входивших в состав Октябрьского муниципального района Костромской области, и Октябрьского муниципального района Костромской области за 2024 год осуществляет администрация Октябрьского муниципального округа отдельно по каждому поселению и муниципальному району;

8) рассмотрение и утверждение отчетов об исполнении бюджетов поселений, входивших в состав Октябрьского муниципального района Костромской области, и Октябрьского муниципального района Костромской области за 2024 год осуществляется представительным органом Октябрьского муниципального округа отдельно по каждому поселению и муниципальному району;

9) начиная с 2025 года в межбюджетных отношениях с бюджетами бюджетной системы Российской Федерации бюджет Октябрьского муниципального округа учитывается как единый бюджет Октябрьского муниципального округа;

10) составление проекта бюджета Октябрьского муниципального округа на 2025 год и на плановый период 2026 и 2027 годов до формирования администрации Октябрьского муниципального округа осуществляется администрацией

Октябрьского муниципального района Костромской области в соответствии с законодательством Российской Федерации;

11) бюджет Октябрьского муниципального округа на 2025 год и плановый период 2026 и 2027 годов утверждается представительным органом Октябрьского муниципального округа;

12) финансовое обеспечение расходов на содержание органов местного самоуправления Октябрьского муниципального округа до 1 января 2025 года осуществляется за счет средств бюджета Октябрьского муниципального района Костромской области и бюджетов поселений, входящих в состав Октябрьского муниципального района Костромской области;

13) финансовое обеспечение расходов, связанных с упразднением (ликвидацией) *или преобразованием* органов местного самоуправления Октябрьского муниципального района Костромской области и поселений, входящих в состав Октябрьского муниципального района Костромской области, а также функциональных подразделений местных администраций с правами юридического лица указанных муниципальных образований, с 1 января 2025 года осуществляется за счет средств бюджета Октябрьского муниципального округа;

14) остатки средств бюджетов поселений, входящих в состав Октябрьского муниципального района Костромской области, а также бюджета Октябрьского муниципального района Костромской области, на 1 января 2025 года направляются в доход бюджета Октябрьского муниципального округа.

Статья 6

Внести в Закон Костромской области от 30 декабря 2004 года № 237-ЗКО «Об установлении границ муниципальных образований в Костромской области и о наделении муниципальных образований статусом городского, сельского поселения, муниципального района, муниципального округа и городского округа» (в редакции Законов Костромской области от 22 ноября 2005 года № 325-ЗКО, от 26 мая 2008 года № 316-4-ЗКО, от 20 октября 2008 года № 380-4-ЗКО, от 3 декабря 2008 года № 405-4-ЗКО, от 22 октября 2009 года № 525-4-ЗКО, от 10 декабря 2009 года № 549-4-ЗКО, от 30 декабря 2009 года № 566-4-ЗКО, от 11 февраля 2010 года № 575-4-ЗКО, от 29 марта 2010 года № 601-4-ЗКО, от 28 апреля 2010 года № 615-4-ЗКО, от 22 июня 2010 года № 626-4-ЗКО, от 8 декабря 2010 года № 13-5-ЗКО, от 8 декабря 2010 года № 14-5-ЗКО, от 29 декабря 2011 года № 177-5-ЗКО, от 13 апреля 2012 года № 211-5-ЗКО, от 13 апреля 2012 года № 212-5-ЗКО, от 13 апреля 2012 года № 214-5-ЗКО, от 13 июля 2012 года № 264-5-ЗКО, от 23 октября 2012 года № 296-5-ЗКО, от 26 ноября 2012 года № 308-5-ЗКО, от 28 декабря 2012 года № 324-5-ЗКО, от 27 июня 2013 года № 389-5-ЗКО, от 30 сентября 2013 года № 428-5-ЗКО, от 25 ноября 2013 года № 460-5-ЗКО, от 28 февраля 2014 года № 496-5-ЗКО, от 22 апреля 2015 года № 664-5-ЗКО, от 18 мая 2015 года № 681-5-ЗКО, от 7 июля 2015 года № 703-5-ЗКО, от 29 октября 2015 года № 22-6-ЗКО, от 24 апреля 2017 года № 229-6-ЗКО, от 11 июля 2017 года № 271-6-ЗКО, от 19 февраля 2018 года № 349-6-ЗКО, от 22 мая 2018 года № 380-6-ЗКО, от 20 июня 2018 года № 387-6-ЗКО, от 20 июня 2018 года № 393-6-ЗКО,

от 20 июня 2018 года № 395-6-ЗКО, от 16 июля 2018 года № 405-6-ЗКО, от 16 июля 2018 года № 407-6-ЗКО, от 16 июля 2018 года № 409-6-ЗКО, от 16 июля 2018 года № 411-6-ЗКО, от 16 июля 2018 года № 413-6-ЗКО, от 16 июля 2018 года № 415-6-ЗКО, от 27 ноября 2018 года № 478-6-ЗКО, от 30 января 2019 года № 510-6-ЗКО, от 27 февраля 2019 года № 514-6-ЗКО, от 20 апреля 2019 года № 543-6-ЗКО, от 30 мая 2019 года № 555-6-ЗКО, от 9 июля 2019 года № 577-6-ЗКО, от 21 октября 2019 года № 602-6-ЗКО, от 25 декабря 2019 года № 642-6-ЗКО, от 27 февраля 2020 года № 657-6-ЗКО, от 19 февраля 2021 года № 53-7-ЗКО, от 18 марта 2021 года № 65-7-ЗКО, от 26 апреля 2021 года № 76-7-ЗКО, от 26 апреля 2021 года № 77-7-ЗКО, от 21 мая 2021 года № 89-7-ЗКО, от 21 мая 2021 года № 90-7-ЗКО, от 21 мая 2021 года № 91-7-ЗКО, от 27 сентября 2021 года № 132-7-ЗКО, от 26 апреля 2022 года № 198-7-ЗКО, от 26 апреля 2022 года № 199-7-ЗКО, от 26 апреля 2022 года № 200-7-ЗКО, от 1 февраля 2023 года № 320-7-ЗКО, от 20 марта 2023 года № 345-7-ЗКО, от 20 марта 2023 года № 346-7-ЗКО, от 20 марта 2023 года № 347-7-ЗКО, от 23 мая 2023 года № 362-7-ЗКО) следующие изменения:

1) статью 3.1 дополнить пунктом 11 12 следующего содержания:

«5 12) Октябрьский муниципальный округ с административным центром село Боговарово в границах согласно приложению 20.»;

2) пункт 14 статьи 4 признать утратившим силу;

3) пункт 14 статьи 6 признать утратившим силу;

4) в абзаце пятом приложения 9:

слова «Октябрьским районом» заменить словами «Октябрьским муниципальным округом»;

слова «Вохомского и Октябрьского районов» заменить словами «Вохомского муниципального района и Октябрьского муниципального округа»;

слова «Октябрьском районе» заменить словами «Октябрьском муниципальном округе»;

5) в приложении 9.1:

в абзаце первом слова «Вохомского и Октябрьского муниципальных районов» заменить словами «Вохомского муниципального района и Октябрьского муниципального округа»;

в абзаце втором слова «Октябрьский муниципальный район» в соответствующем падеже заменить словами «Октябрьский муниципальный округ» в соответствующем падеже;

6) в абзацах шестом, седьмом, девятом приложения 9.2 слова «Октябрьский муниципальный район» в соответствующем падеже заменить словами заменить словами «Октябрьский муниципальный округ» в соответствующем падеже;

7) в абзацах четвертом, пятом, шестом приложения 9.3 слова «Вохомский и Октябрьский муниципальный район» в соответствующем падеже заменить словами «Вохомский муниципальный район и Октябрьский муниципальный округ» в соответствующем падеже;

8) в абзаце четвертом приложения 9.5 слова «Октябрьским муниципальным районом» заменить словами «Октябрьским муниципальным округом», слова

«Вохомского и Октябрьского муниципальных районов» заменить словами «Вохомского муниципального района и Октябрьского муниципального округа»;

9) в абзацах первом, третьем приложения 9.9 слова «Октябрьский муниципальный район» в соответствующем падеже заменить словами «Октябрьский муниципальный округ» в соответствующем падеже;

10) приложение 20 изложить в следующей редакции:

«Приложение 20
к Закону Костромской области
от 30 декабря 2004 г. № 237-ЗКО

Картографическое описание границ Октябрьского муниципального округа

Октябрьский муниципальный округ расположен на северо-востоке Костромской области и с востока граничит с Кировской областью.

За начальную точку описания границ принята точка, расположенная, на примыкании границ Октябрьского муниципального округа и Вохомского муниципального района Костромской области, Опаринского района Кировской области, между кварталом 66 Вохомского лесхоза, кварталом 80 Опаринского лесхоза и кварталом 1 Октябрьского лесхоза. От первоначальной точки до пересечения границы Поназыревского муниципального округа граница одновременно является межобластной. От начальной точки граница в юго-восточном направлении на протяжении 11,2 км проходит по суходолу по границе кварталов 1 - 6 Октябрьского лесхоза до границы Даровского района Кировской области. Смежный землепользователь Кировской области - Опаринский лесхоз. На стыке Октябрьского муниципального округа, Опаринского и Даровского районов граница под углом 90 градусов следует в юго-западном, направлении на расстоянии 3,8 км по просеке квартала 6 Октябрьского лесхоза, а затем под углом 90 градусов проходит в западном направлении на коротком расстоянии 150 м и вновь идет в юго-западном направлении по прямой линии по просеке кварталов 6, 12 и 18 на протяжении 7,0 км до чересполосного участка «Прудки» - земель СПК «Соловецкий». Далее граница ломаной линией идет в юго-восточном направлении по землям Октябрьского лесхоза (земли СПК «Соловецкий») протяженностью 2,6 км. Затем следует в общем юго-западном направлении на протяжении 5,3 км ломаной линией до границы чересполосного участка СПК «Соловецкий», в 0,5 км южнее бывшего населенного пункта 2-я Киевская. В районе бывшего населенного пункта 2-я Киевская граница меняет направление на юго-восточное и на протяжении 8,5 км проходит по просеке кварталов 64 и 40 Октябрьского лесхоза до урочища Пермь СПК «Соловецкий». Далее граница идет на северо-восток на протяжении 0,9 км, пересекает ручей Елховка и по суходолу следует вдоль него в общем южном направлении по границе лесных угодий СПК «Соловецкий» на протяжении 2,4 км. Затем граница меняет направление и ломаной линией проходит в юго-восточном направлении по границе лесных угодий СПК «Соловецкий» (граница проходит в 0,8 км севернее урочища Прозвонки и в 1,0 км севернее урочища Демаковцы) до реки Северный Ирдом. Вдоль реки Северный Ирдом по суходолу граница проходит в

северо-восточном направлении на протяжении 0,4 км, а затем следует в северо-западном направлении вдоль ручья Ночник на протяжении 1,3 км, вновь изменяет направление и идет на восток на протяжении 2,8 км, при этом пересекает ручей Безымянный. От реки Северный Ирдом граница ломаной линией проходит в северном направлении на протяжении 2,9 км по землям СПК «Соловецкий», вклиниваясь в Кировскую область, и под острым углом сухоходльная граница следует в южном направлении на протяжении 0,9 км до ручья без названия.

По ручью граница проходит в южном направлении на протяжении 1,4 км и затем в юго-западном направлении на протяжении 0,9 км идет вдоль реки Северный Ирдом по границе СПК «Соловецкий».

От реки Северный Ирдом граница проходит в южном направлении протяженностью 1,1 км, в квартале 86 Октябрьского лесхоза делает поворот в юго-западном направлении и следует на протяжении 2,5 км между урочищем Дурицы и по южной границе квартала 102 Октябрьского лесхоза при этом пересекает реку Малый Ирдом. От реки Малый Ирдом граница проходит в юго-восточном направлении на расстоянии 3,7 км по землям СПК «Соловецкий» (урочище Малоирдомцы) до пересечения с границей квартала 124 Октябрьского лесхоза.

Далее граница проходит в юго-восточном направлении на протяжении 3,5 км по северо-восточной границе кварталов 52 и 53 до основного земельного массива СПК «Соловецкий» в районе бывшего населенного пункта Мочища. По землям СПК «Соловецкий» граница проходит ломаной линией по суходолу в юго-восточном направлении на расстоянии 3,2 км до угла поворота севернее речки Бабица, затем следует в юго-западном направлении на протяжении 0,7 км до квартала 20, при этом пересекает речку Бабица. По границе квартала 1 Октябрьского лесхоза граница округа проходит в юго-западном направлении протяженностью 3,0 км до пересечения с землями СПК «Мир» Октябрьского муниципального округа (чересполосный участок). По землям СПК «Мир» граница проходит в юго-восточном направлении на протяжении 6,4 км (восточнее урочища Савинцы – 0,5 км, урочище Пикали – 0,7 км) до квартала 6 Октябрьского лесхоза.

По просеке квартала 6 Октябрьского лесхоза граница проходит в южном направлении на протяжении 2,6 км до пересечения с землями СПК «Мир» (основной массив) и далее в юго-восточном направлении на расстоянии 5,4 км следует в 0,6 км северо-восточнее бывшего населенного пункта Долганы, при этом пересекает речку Северная и доходит по суходолу до ручья Безымянный. Затем вверх по течению ручья в юго-западном направлении протяженностью 2,2 км, далее ломаной линией по суходолу в общем западном направлении на протяжении 4,1 км, проходит в 0,9 км южнее бывшего населенного пункта Власенки и вновь на юго-запад по ручью Безымянный на расстоянии 2,1 км. От ручья Безымянный ломаная граница проходит по суходолу с общим западным направлением по границе земель СПК «Мир» протяженностью 5,4 км до пересечения реки Луптюг.

По середине реки Луптюг межобластная граница проходит вниз по течению в северо-западном направлении протяженностью 13,0 км до деревни Кокоры, на участке 0,8 км идет по суходолу по левому берегу реки и вновь по реке Луптюг в юго-западном направлении протяженностью 5,0 км до устья реки Белая. От устья реки Белая граница проходит по суходолу вдоль правого берега реки Луптюг в

юго-западном направлении на протяжении 1,8 км по границе земель СПК «Мир» с поворотом на юго-восток на расстоянии 0,35 км по землям СПК «Труд» Октябрьского муниципального округа, при этом пересекает реку Луптюг и далее идет по середине реки Луптюг вниз по течению в юго-западном направлении протяженностью 3,6 км. Восточнее дер. Лебеди на расстоянии 1,1 км небольшой отрезок протяженностью 0,3 км граница идет по суходолу и затем вновь по середине реки Луптюг протяженностью 0,4 км до излучины реки, расположенной на расстоянии 0,5 км юго-восточнее деревни Лебеди (СПК «Труд» Октябрьского муниципального округа). От указанной излучины реки суходольная граница ломаной линией идет в юго-восточном направлении на протяжении 4,0 км до пересечения речки Чуколайки.

При пересечении речки Чуколайка граница идет по живому урочищу протяженностью 0,9 км. От речки Чуколайки поворот границы в юго-западном направлении следует по суходолу на расстоянии 1,4 км до стыка границ СПК «Труд» и МУПС «Луптюг» Октябрьского муниципального округа и далее ломаной линией по границе земель МУПС «Луптюг» идет в южном направлении на протяжении 3,4 км, пересекает речку Дикая и вновь идет по землям СПК «Труд» (севернее урочища Семеновцы, урочища Еросенки) в восточном направлении протяженностью 5,0 км до пересечения речки Лужистая. При пересечении речки Лужистая граница проходит 0,4 км по границе земель СПК «Труд» в юго-западном направлении до стыка землепользований СПК «Труд» и МУПС «Луптюг» и в том же направлении продолжает идти на протяжении 2,9 км до границы между Даровским и Шабалинским районами (1,2 км юго-западнее речки Лужиская Кировской области). Далее ломаная суходольная граница проходит в 0,7 км южнее дер. Карпово в общем западном направлении на протяжении 5,5 км по землям МУПС «Луптюг», до пересечения с речкой Перелазница.

После пересечения речки Перелазница граница проходит 1,1 км по границе МУПС «Луптюг» в юго-западном направлении до квартала 94 Октябрьского лесхоза.

По землям Октябрьского лесхоза (кварталы 9, 87, 6) граница идет в общем западном направлении на протяжении 8,2 км до пересечения речки Литовка (южнее села Луптюг). Сохраняя западное направление на протяжении 1,2 км. граница проходит по землям МУПС «Луптюг», пересекает автодорогу Луптюг - Ключи, подходит к реке Луптюг, проходит по суходолу вдоль левого берега реки Луптюг в южном направлении на протяжении 2,1 км и далее, следуя в юго-западном направлении на протяжении 2,0 км, подходит к реке Ветлуга.

Небольшой отрезок 0,1 км граница вверх по течению по середине реки Ветлуги, а затем, пройдя 0,5 км в западном направлении, подходит, к суходолу к озеру (Старице) и от озера в юго-восточном направлении по границе квартала 80 Октябрьского лесхоза 1,1 км до стыка границы Октябрьского и Поназыревского муниципальных округов Костромской области и Шабалинского района Кировской области. На этом отрезке межобластная граница заканчивается.

От точки пересечения границы Шабалинского района Кировской области и Поназыревского муниципального округа граница Октябрьского муниципального округа идет на северо-запад протяженностью 2,8 км по просеке кварталов 80, 26, 25

Октябрьского лесхоза. В начале квартала 24 происходит поворот, и граница проходит по суходолу на юго-запад протяженностью 6,4 км по просеке кварталов 24, 23, 22, 21, 20 Октябрьского лесхоза, в квартале 23 пересекает ручей, а в квартале 21 пересекает полевую дорогу, идущую к поселку Зинковка Поназыревского муниципального округа.

В квартале 26 граница проходит по ручью протяженностью 0,5 км, впадающему в реку Ветлугу, и далее идет по середине реки Ветлуга по границе чересполосного участка СПК «имени Кирова» в северо-западном направлении протяженностью 1,1 км, затем суходольная граница следует в южном направлении на расстоянии 0,4 км и вновь по середине реки Ветлуга по границе СПК «имени Кирова» Октябрьского муниципального района округа с изменением направления с южного на западное и протяженностью 1,8 км. Очередной переход на суходол и граница проходит в юго-западном направлении протяженностью 2,3 км вдоль левого берега реки Ветлуга по границе чересполосного участка СПК «имени Кирова» до границы с землями СПК «Борьба». По границе СПК «Борьба» граница муниципального округа проходит по реке Ветлуге в северо-западном направлении протяженностью 0,7 км до устья речки Суховка, у речки Суховка небольшой отрезок границы проходит по суходолу протяженностью 0,4 км и вновь следует на середине реки Ветлуга по границе СПК «Борьба» в северо-западном направлении протяженностью 0,4 км, последующий переход на суходольную границу вдоль левого берега реки Ветлуги в северо-западном направлении протяженностью 1,5 км по землям СПК «Борьба» до пересечения границы запредельных земель СПК «Вохма» Вохомского муниципального района. По землям СПК «Вохма» проходит суходольная граница в западном направлении протяженностью 2,4 км до земель чересполосного участка СПК «Восход» Октябрьского муниципального района округа. По землям СПК «Восход» граница ломаной линией проходит в общем западном направлении 1,9 км до земель СПК «Борьба».

По землям СПК «Борьба» проходит также ломаная граница в общем юго-западном направлении протяженностью 1,4 км до пересечения земель чересполосного участка СПК «имени Кирова» граница вначале следует на юг, пересекает речку Шортюг, а затем следует на северо-запад до земель СПК «Борьба», протяженность границы на данном отрезке составляет 2,6 км.

По землям СПК «Борьба» граница проходит сначала 1,5 км, а затем 1,6 км в северо-западном направлении до урочища Песьереченское, затем граница муниципального округа идет в юго-западном направлении протяженностью 1,3 км, пересекает ручей Песьеречка и меняет направление на северо-восточное, проходит вдоль ручья протяженностью 1,5 км и вновь идет в северо-западном направлении вдоль реки Ветлуги протяженностью 1,7 км до стыка границ Октябрьского муниципального округа, Вохомского муниципального района и Поназыревского муниципального округа, который находится на середине реки Ветлуги. По смежеству с Вохомским муниципальным районом граница идет по середине реки Ветлуги в обратном юго-восточном направлении протяженностью 1,8 км до бывшего населенного пункта починок Антропово, с поворотом на северное направление протяженностью 0,3 км, а затем направление границы меняется на северо-западное протяженностью 0,8 км и доходит до квартала 20 Октябрьского

лесхоза. По кварталам 20 и 19 граница проходит в северо-западном направлении протяженностью 2,2 км до реки Ветлуги и по середине реки в северо-западном направлении идет протяженностью 0,4 км с переходом вновь на суходольную, в том же направлении проходит 1,5 км до реки Вохма. По середине реки Вохма граница проходит вверх по течению в северо-восточном направлении на протяжении 0,5 км. В северо-западном углу квартала 19 ломаная граница переходит на суходольную и идет в северо-восточном направлении протяженностью 3,7 км по землям Октябрьского лесхоза кварталы 19, 14, 15. В квартале 10 граница проходит по контуру сенокоса протяженностью 1,1 км и в северо-восточном направлении протяженностью 1,2 км, доходит до реки Вохма и по середине реки Вохма проходит 0,4 км с переходом вновь на суходольную. От реки Вохма по кварталу 6 ломаная граница проходит в северо-восточном направлении на протяжении 3,4 км до озера Куренка и квартала 7. В квартале 7 граница проходит в юго-восточном направлении протяженностью 0,7 км, затем следует поворот на северо-восток до квартала 4 (в районе урочища Спиренки).

По кварталам 7 и 1 граница проходит в северо-восточном направлении протяженностью 7,2 км до озера Курья и по берегу озера в восточном направлении 0,6 км до устья реки Рюндюг. В квартале 2 граница проходит по ручью Рюндюг в восточном направлении на коротком расстоянии 0,2 км, затем по контуру леса в юго-восточном и северо-восточном направлении на протяжении 0,8 км, вновь по ручью Рюндюг на расстоянии 0,2 км и по суходолу по контуру леса вдоль ручья в юго-восточном направлении протяженностью 0,3 с выходом к ручью Рюндюг, по нему 0,2 км и переходит на суходольную границу протяженностью 0,4 км до чересполосного участка СПК «Восход». По землям СПК «Восход» ломаная граница проходит в общем северо-восточном направлении протяженностью 1,9 км до земель СПК «имени Кирова», проходит короткое расстояние 0,3 м по их землям в северо-восточном направлении протяженностью 5,5 км. Ломаная граница идет по основному массиву СПК «Восход», проходит в 0,6 км западнее бывшей дер. Станково до пересечения ручья Горевка. После пересечения ручья Горевка граница идет в западном направлении протяженностью 3,7 км до реки Вохма, а затем в северо-восточном направлении на протяжении 0,6 км по левому берегу реки до участка Заготзерно. От участка Заготзерно ломаная граница следует в общем северном направлении на протяжении 3,0 км, идет до излучины реки Вохма и далее суходольная по землям СПК «Восход» в общем направлении на северо-восток протяженностью 5,4 км проходит в 0,5 км северо-западнее деревни Потемкино и в 0,6 км западнее дер. Тимошино до квартала 27 Октябрьского лесхоза, пересекая при этом ручей севернее деревни Потемкино, линию электропередачи и автодорогу Вохма-Луптюг и Вохма - Боговарово.

По землям квартала 27 прямая граница проходит на северо-восток протяженностью 2,2 км, затем по контуру сенокоса и по просеке квартала 27 протяженностью 2,0 км, пересекая ручей Екатеринка, доходит до земель СПК «Заречный». По землям СПК «Заречный» граница пересекает реку Ирдом и проходит ломаной линией в общем северном направлении протяженностью 11,7 км, пересекает речку Коробица идет западнее урочищ Вишневый, Шапченки, вдоль ручья Малая Березовка до земель СПК «Сивцево». По землям СПК «Сивцево»

граница проходит по лесным угодьям в северо-западном направлении 1,2 км, пересекает речку Ратчинская и в том же направлении через 1,5 км пересекает речку Кондуховица, от нее, сохраняя направление, граница следует на протяжении 2,0 км до пересечения ручья Безымянный в урочище Феденец. После пересечения ручья граница проходит в северо-западном направлении 0,3 км, с поворотом на север, следует 0,6 км и вновь изменяет направление на восточное. В восточном направлении по лесу граница проходит 0,8 км и следует в северо-восточном направлении на протяжении 1,6 км, пересекая при этом два безымянных ручья, идет до угла поворота, расположенного 0,8 км западнее деревни Сивцево. От угла поворота границы проходит в общем северо-западном направлении, пересекает речку Ратишно, автодорогу Приречный - Красавино и речку Красная. На данном участке граница проходит по лесным угодьям протяженностью 3,6 км от речки Красная, граница в западном направлении следует на протяжении 2,1 км до реки Вохма.

По середине реки Вохма граница идет в северо-западном направлении на протяжении 0,8 км и вновь переходит на суходольную, сохраняя направление, идет по землям СПК «Сивцево» на протяжении 3,5 км до ручья Безымянный, при этом пересекает два ручья в урочище Пески и речку Темная. По ручью граница проходит в северном направлении на протяжении 0,9 км, переходит на суходольную, идет вдоль этого ручья в северо-восточном направлении на расстоянии 2,7 км до квартала 93 Октябрьского лесхоза, расположенного севернее починка Темновский. По землям квартала 33 граница проходит в северном направлении на расстоянии 1,3 км и под углом 88 градусов идет в восточном направлении на протяжении 2,5 км до границы кварталов 1 и 2, затем идет ломаная граница в северо-восточном направлении на протяжении 0,8 км, и по просеке квартала 1 Октябрьского лесхоза граница в северном направлении проходит 1,9 км, далее под углом 90 градусов идет в восточном направлении на расстоянии 0,7 км до квартала 32. По землям квартала 32 граница проходит в северном направлении на протяжении 3,4 км и под углом 90 градусов, далее идет в восточном направлении на протяжении 3,8 км по землям кварталов 32 и 33 до угла кварталов 33, 34. В квартале 33 граница под углом 270 градусов идет в северном направлении на протяжении 13,8 км по землям кварталов 25, 19, 13 до поворота на севере квартала 13 Октябрьского лесхоза. В квартале 13 поворот под углом 90 градусов, и граница проходит в восточном направлении на протяжении 1,3 км до квартала 7. В квартале 7 поворот под углом 264 градуса, и граница проходит в северном направлении на протяжении 8,3 км по землям кварталов 7 и 1 Октябрьского лесхоза.

Замыкание границы на первоначальной точке описания границы – на примыкании границ Вохомского муниципального района (лесной квартал 66), Октябрьского муниципального округа (лесной квартал 1) и Опаринского района (лесной квартал 80) Кировской области.»;

11) приложения 20.3, 20.4, 20.5 признать утратившими силу;

12) в приложении 24:

в абзаце первом слова «Вохомским, Октябрьским муниципальными районами» заменить словами «Вохомским муниципальными районами и Октябрьским муниципальным округом»;

в абзаце третьем слова «Октябрьским муниципальным районом» *заменить* словами «Октябрьским муниципальным округом», слова «Вохомского, Октябрьского муниципальных районов и Поназыревского муниципального округа» заменить словами «Вохомского муниципального района, Октябрьского и Поназыревского муниципальных округов»;

в абзаце четвертом слова «Поназыревского муниципального округа, Октябрьского муниципального района» заменить словами «Поназыревского, Октябрьского муниципальных округов»;

13) приложение 31 дополнить абзацами двадцать первым *третьим*, двадцать вторым *четвертым* следующего содержания:

«Октябрьский муниципальный округ:

д. Андреево, д. Афонино, д. Афонинская, д. Батуриха, д. Башкирь, д. Бережок, д. Блиновщина, с. Боговарово, д. Большая Балахонка, д. Большая Стрелка, д. Большое Кленовое, д. Большой Дор, д. Вахрушата, с. Веденье, д. Верхорубовская, д. Вершинята, д. Волково, д. Вторая Глушковская, д. Вторая Дудинская, д. Вторая Ключевская, д. Вторая Крутая, д. Вторая Медяна, д. Вторые Петухи, д. Вторые Сивяки, д. Высокое, д. Гарино, д. Грехово, д. Губиха, д. Гурино, д. Даровая, д. Забегаево, д. Заборье, д. Заречана, с. Ильинское, д. Ирдом, д. Калининки, д. Калюжская, д. Катушенки, д. Клюкино, д. Ключи, д. Князевская, д. Кокоры, д. Колеватовы, д. Коновальцы, д. Коротенки, д. Котельный Мыс, д. Кузьмины, д. Ларьково, д. Лебеди, д. Левино, д. Липово, кордон Луптюг, с. Луптюг, д. Лямино, д. Малая Стрелка, д. Малиновка, д. Малиновка, д. Малое Кленовое, д. Малый Рюндюг, д. Михали, д. Михонино, д. Мокроносово, д. Мокруша, д. Морощкино, д. Нефёдовка, д. Огурцы, д. Останино, п. Отрадный, д. Первая Дудинская, д. Первая Клобуковская, д. Первая Ключевская, д. Первый Содом, д. Петровская, д. Петрушино, д. Пономарёво, д. Потемкино, п. Приречный, д. Раменье, д. Расклонное, с. Ратчина, д. Рожинская, д. Ромашкино, д. Сивцево, с. Соловецкое, д. Сосновка, д. Стариковы, д. Тарасиха, д. Терёхино, д. Тимошино, д. Титово, д. Устиновцы, д. Ушаково, д. Филино, д. Хомяковщина, д. Черепаново, д. Черныши, д. Шестиглазово, д. Шумково, д. Шумково, д. Ягодино, д. Якунинцы.»;

перечень населенных пунктов, входящих в состав территорий поселений Октябрьского муниципального района Костромской области, признать утратившим силу.

Статья 7

Внести в Закон Костромской области от 9 февраля 2007 года № 112-4-ЗКО «Об административно-территориальном устройстве Костромской области» (в редакции законов Костромской области от 26 мая 2008 года № 316-4-ЗКО, от 3 декабря 2008 года № 405-4-ЗКО, от 2 сентября 2010 года № 654-4-ЗКО, от 28 февраля 2011 года № 42-5-ЗКО, от 13 июля 2012 года № 263-5-ЗКО, от 26 ноября 2012 года № 308-5-ЗКО, от 1 февраля 2013 года № 332-5-ЗКО, от 24 сентября 2014 года № 567-5-ЗКО, от 7 июля 2015 года № 717-5-ЗКО, от 29 октября 2015 года № 10-6-ЗКО, от 29 июня 2016 года № 109-6-ЗКО, от 12 июля 2016 года № 134-6-ЗКО, от 30 мая 2017 года № 246-6-ЗКО, от 27 ноября 2017 года № 312-6-ЗКО, от 20 июня 2018 года № 386-6-ЗКО,

от 27 ноября 2018 года № 480-6-ЗКО, от 18 июня 2019 года № 561-6-ЗКО, от 17 сентября 2019 года № 591-6-ЗКО, от 18 марта 2021 года № 65-7-ЗКО, от 26 апреля 2021 года № 76-7-ЗКО, от 26 апреля 2021 года № 77-7-ЗКО, от 21 мая 2021 года № 89-7-ЗКО, от 21 мая 2021 года № 90-7-ЗКО, от 21 мая 2021 года № 91-7-ЗКО, от 26 апреля 2022 года № 196-7-ЗКО, от 26 апреля 2022 года № 198-7-ЗКО, от 26 апреля 2022 года № 199-7-ЗКО, от 26 апреля 2022 года № 200-7-ЗКО, от 20 марта 2023 года № 345-7-ЗКО, от 20 марта 2023 года № 346-7-ЗКО, от 20 марта 2023 года № 347-7-ЗКО, от 23 мая 2023 года № 362-7-ЗКО) следующие изменения:

1) статью 5 дополнить частями 2.22 и 2.23 **2.24 и 2.25** следующего содержания:

«2.12. 2.24. Установить, что границы Октябрьского района Костромской области совпадают с границами муниципального образования Октябрьский муниципальный округ Костромской области.

2.13. 2.25. Установить границы поселений Октябрьского района Костромской области согласно приложению 12 13 к настоящему Закону.»;

2) дополнить приложением 12 13 следующего содержания:

«Приложение 13
к Закону Костромской области
«Об административно-территориальном
устройстве Костромской области»

ОПИСАНИЕ ГРАНИЦ ЛУПТЮГСКОГО ПОСЕЛЕНИЯ ОКТЯБРЬСКОГО РАЙОНА

Граница Луптюгского поселения начинается от точки 1 стыка Новинского поселения Октябрьского района Костромской области и Кировской области.

Далее граница пошла на юго-восток по восточной части кварталов 71, 84, 87. В северо-восточной части квартала 87 граница пересекает речку Дикую и поворачивает на восток, проходя по северной части кварталов 130, 131, поворачивает на юго-запад и проходит по восточной части кварталов 93, 96, 97. Далее она поворачивает на запад и проходит по южной части кварталов 97, 91, 94, 9, 8, 7. Доходя до квартала 6, поворачивает на юг, пересекает речку Литовку и идет по левому берегу южной границы квартала 79, пересекает автодорогу Луптюг-село Ключи, далее - по восточной части 79 квартала.

В юго-восточной части квартала 26 пересекает реку Ветлугу. Заканчивается граница с Кировской областью, и начинается граница с Поназыревским районом, поворачивает на северо-запад и проходит по южной просеке кварталов 26, 25, далее на стыке кварталов 25 и 24 поворачивает на юго-запад и по южной просеке кварталов 24, 23, 22, 21, 20 доходит до пос. Зинковка Поназыревского района, идет по левому берегу реки Ветлуги вниз по течению. Доходя до юго-восточной части квартала 24, пересекает реку Ветлугу, по западной просеке кварталов 24, 22, 17, 12 поворачивает на северо-запад и идет по северной просеке кварталов 13, 14, 15.

Далее на стыке 15 и 16 кварталов делает поворот на северо-восток и проходит по западной части кварталов 10, 77, 72.

В северо-западной части 72 и юго-западной части 65 кварталов пересекает дорогу Боговарово-Луптюг и идет по границе с Новинским поселением по западной стороне кварталов 65, 64, 59, 58. В северо-западной части квартала 58 граница поворачивает на юго-восток, проходит по северной части кварталов 58, 60, 62, 63, 68, 69, 70, 71 и подходит к исходной точке 1.

ОПИСАНИЕ ГРАНИЦ НОВИНСКОГО ПОСЕЛЕНИЯ ОКТАБРЬСКОГО РАЙОНА

Новинское поселение расположено к югу от центральной части Октябрьского муниципального района Костромской области.

За начальную точку отсчета границ принята точка А, расположенная в 700 метрах юго-западнее деревни Титово на примыкании границ Новинского и Покровского поселений с Вохомским районом Костромской области. Описание ведется по часовой стрелке.

От точки А граница ломаной линией идет сначала на северо-восток по восточной и южной сторонам кварталов 26 и 27, затем на юго-запад и юго-восток по западной стороне кварталов 27 и 28 Боговаровского лесничества по границе смежных землепользований сельскохозяйственного производственного кооператива «Рассвет» и сельскохозяйственного производственного кооператива «Дружба». При этом граница в 0,8 км севернее деревни Титово пересекает автодорогу Вохма-Боговарово, обходит с востока в 0,7 км деревню Титово, поворачивает и идет сначала 3,3 км на юго-восток, затем 4,5 км - на восток по просеке между кварталами 131, 132 и 133 Боговаровского участкового лесничества и кварталами 34, 35 и 36 Луптюгского участкового лесничества областного государственного казенного учреждения «Октябрьское лесничество». Далее граница идет ломаной линией в 1 км южнее деревни Малое Кленовое и по южной стороне квартала 30 и западной стороне квартала 31 Боговаровского участкового лесничества подходит к точке Б. Точка Б расположена в южном углу квартала 31, на стыке Покровского и Новинского поселений.

От точки Б граница идет на северо-восток по восточной стороне кварталов 31 и 29 Боговаровского участкового лесничества по границе смежных землепользований сельскохозяйственного производственного кооператива «Дружба» и сельскохозяйственного производственного кооператива «Свобода», сельскохозяйственного производственного кооператива «Нива» и сельскохозяйственного производственного кооператива «Труд», следуя по границе кварталов 137, 135, 136 и 119 Боговаровского участкового лесничества. При этом граница пересекает безымянный ручей и реку Наумовка, а также автодорогу Боговарово-Лебеди, проходя в 0,5 км северо-западнее деревни Вахрушата. Далее граница делает петлю в юго-восточном направлении у реки Калюг. В квартале 136 граница пересекает реку Калюг, ручей Быстрый и автодорогу Михонино-Лебеди и подходит к точке В, расположенной на стыке Новинского и Покровского поселений в юго-западном углу квартала 12 областного государственного казенного

учреждения «Октябрьское лесничество». Точка В расположена в южной части квартала 12 на стыке с кварталом 106 Стариковского участкового лесничества и кварталом 119 Боговаровского участкового лесничества.

От точки В вдоль безымянного ручья граница идет 0,3 км на северо-запад до реки Калюг, затем в юго-западном углу квартала 12 резко поворачивает на северо-восток и идет 0,1 км вдоль реки Калюг. В северном углу квартала 12 граница делает поворот на северо-запад и проходит по западной границе квартала 11 и смежного землепользования сельскохозяйственного производственного кооператива «Свобода», пересекая при этом автодорогу Боговарово-Ильинское, и в северном углу квартала 11 подходит к точке Г, расположенной на стыке Покровского и Соловецкого поселений.

От точки Г граница поворачивает на юго-восток и идет по границе квартала 7 до его южного угла, где поворачивает на северо-восток и идет по восточной стороне этого же квартала до стыка с кварталом 24 Соловецкого участкового лесничества. Далее граница ломаной линией проходит в восточном направлении между кварталами 24 и 25 Соловецкого участкового лесничества и кварталами 25, 26, 27 и 28 Стариковского участкового лесничества. На стыке в северном углу кварталов 28 и 9 граница делает поворот на юго-запад и проходит по южной стороне кварталов 9 и 10, в 0,8 км восточнее деревни Блиновщина. В квартале 10 граница, пересекая реку Белую, идет 1 км вдоль реки, затем по восточной границе квартала поворачивает на север и в северо-восточном его углу подходит к реке Белянке. Далее граница следует 0,4 км по реке на восток, пересекает ее и идет ломаной линией по северной стороне квартала 39 и северо-западной стороне квартала 40, а также по северной стороне кварталов 41 и 63 Стариковского участкового лесничества до автодороги Куричата-Большое Мосино. От дороги граница делает поворот в северо-восточном направлении, разделяя квартал 4, идет 0,7 км вдоль автодороги Куричата-Большое Мосино до угла квартала 2, затем в 0,5 км восточнее урочища Большое Мосино по западной стороне кварталов 2 и 1 Стариковского участкового лесничества и границе смежного сельскохозяйственного кооператива «Соловецкий» следует до точки Д, расположенной на примыкании границ Кировской области и Соловецкого поселения в 0,1 км южнее реки Бабица.

От точки Д до точки Е граница одновременно является границей Октябрьского района Костромской области и Кировской области. Точка Е расположена в 0,4 км южнее урочища Злобицы.

От точки Е до точки Ж граница одновременно является границей Октябрьского района Костромской области и Кировской области. Протяженность границы с Кировской областью в южном направлении составляет 11 км. Точка Ж расположена на стыке Новинского и Луптюгского поселений с границей Кировской области.

От точки Ж граница ломаной линией проходит 4 км в западном направлении до реки Луптюг, по границе смежных землепользований сельскохозяйственного кооператива «Труд» и сельскохозяйственного производственного кооператива «Луптюг» и границам лесных кварталов 126, 124 и 128 Стариковского участкового лесничества, пересекая при этом проселочную дорогу Лебеди-Южаки и реку Ялховку. Далее граница идет вниз по течению по середине реки Луптюг на юг до

урочища Кокоулинцы. От реки граница делает поворот и следует 1,5 км на запад, затем на северо-запад по границам кварталов 129 и 128 Стариковского участкового лесничества, пересекает автодорогу к деревне Вторые Сивяки в районе урочища Евдокимово, проходит с южной стороны квартала 23, пересекает проселочную дорогу у реки Юрасовки и следует на юг, обходя в 1 км с юга деревню Шестиглазово. Затем граница поселения идет на северо-запад по границе смежных землепользований сельскохозяйственного производственного кооператива «Нива» и сельскохозяйственного производственного кооператива «Луптюг», следуя по просекам квартала 60 Луптюгского участкового лесничества и кварталов 152 и 151 Боговаровского участкового лесничества. Западнее деревни Шестиглазово граница пересекает реку Калюг и реку Медяна и в 1 км южнее урочища Сосновка подходит к точке З, расположенной на стыке Новинского и Луптюгского поселений.

От точки З граница идет 8,8 км в юго-западном направлении по границе смежных земель сельскохозяйственного производственного кооператива «Рассвет» и сельскохозяйственного производственного кооператива «Луптюг», следуя по границе кварталов 43, 51 и 53 Луптюгского участкового лесничества. При этом граница проходит в 1 км восточнее урочища Дароватка и урочища Лобово, где пересекает реку Худая. Затем с восточной стороны обходит урочища Левинцы, в 0,7 км восточнее урочища Васинцы пересекает автодорогу Тимошино-Луптюг и по границе квартала 56 подходит к точке И, расположенной в 0,5 км южнее урочища Васинцы.

От точки И граница идет 1,5 км на юг в 100 м восточнее урочища Пахомята в основном по сельхозугодьям и совпадает со смежной границей между сельскохозяйственным производственным кооперативом «имени Кирова» и сельскохозяйственным производственным кооперативом «Луптюг». Далее граница, пересекая в 77 квартале ручей Сухой Калюг, проходит по северной стороне Паршино и западной стороне 77 и 10 кварталов, делая поворот в западном углу 16 квартала на юго-запад деревня. Затем граница следует до северо-западного угла 12 квартала в западном направлении по северной стороне кварталов 15,14 и 13 Веденьевского участкового лесничества и смежного сельскохозяйственного производственного кооператива «имени Кирова» в 1 км южнее деревни Высокое. От северо-западного угла 12 квартала граница сельского поселения идет на юг-запад ломаной линией по западной границе кварталов 12,17,22,24 Веденьевского участкового лесничества и смежного коллективного хозяйства «Борьба». При этом граница делает поворот на юго-запад, а затем от северо-западного угла квартала 24 следует на юго-восток 3 км вдоль реки Ветлуги до точки К.

Точка К находится по середине реки Ветлуга, в месте стыка границ Новинского и Луптюгского поселений и Поназыревского района Костромской области.

От точки К до первоначальной точки описания границы А граница Новинского поселения совпадает с границей Поназыревского и Вохомского районов Костромской области.

ОПИСАНИЕ ГРАНИЦ ПОКРОВСКОГО ПОСЕЛЕНИЯ ОКТЯБРЬСКОГО РАЙОНА

Покровское поселение расположено в северной части Октябрьского района Костромской области.

За начальную точку описания границ принята точка, обозначенная на карте буквой А. От точки А до точки Б граница совпадает с границей Октябрьского района. От точки Б до точки В граница совпадает с границей Новинского поселения по кварталам 154, 54, 174 Соловецкого лесничества и кварталам 1, 2 Стариковского лесничества. От точки В до точки Г граница по дороге Мосино-Куричата делит 4 квартал. От точки Г до точки Д идет по границе 63 и 4 кварталов, от точки Д до точки Е - по кварталам 55, 56, 206, 205, 204 Соловецкого лесничества и кварталам 39, 40, 41, 63 Стариковского лесничества, от точки Е до точки К - по кварталам 39, 38, 37, 36, 35, 9, 10 Стариковского лесничества, от точки К до точки Л - по границе Стариковского и Соловецкого лесничеств по кварталам 25, 26, 27, 28, 24, 25.

Далее граница снова идет по границам лесничеств между кварталами 12, 115, 116, 106, по территории Боговаровского лесничества по квартальной просеке между кварталами 119, 136, 118, 135, 117, 125, 129, 137, 132, 138, 31, 144, 142. Затем территория Покровского поселения граничит с Новинским поселением и до замыкания границы на первоначальной точке описания, на примыкании к Вохомскому району, и ее граница проходит между кварталами 31, 43, 37, 30, 133, 132, 34, 131, 31, проходит по 28 кварталу, далее между 26 и 27 кварталами происходит замыкание.»

Статья 8

В подпункте 13.2 пункта 13 приложения к Закону Костромской области от 31 марта 2015 года № 647-5-ЗКО «О создании и упразднении судебных участков и должностей мировых судей в Костромской области» (в редакции законов Костромской области от 12 июля 2016 года № 127-6-ЗКО, от 15 декабря 2017 года № 327-6-ЗКО, от 27 февраля 2019 года № 516-6-ЗКО, от 27 февраля 2020 года № 657-6-ЗКО, от 26 мая 2020 года № 684-6-ЗКО, от 22 декабря 2020 года № 40-7-ЗКО, от 18 марта 2021 года № 65-7-ЗКО, от 26.04.2021 года № 76-7-ЗКО, от 26 апреля 2021 года № 77-7-ЗКО, от 21 мая 2021 года № 90-7-ЗКО, от 21 декабря 2021 года № 170-7-ЗКО, от 26 апреля 2022 года № 199-7-ЗКО, от 26 апреля 2022 года № 200-7-ЗКО, от 21 декабря 2022 года № 305-7-ЗКО, от 20 марта 2023 года № 345-7-ЗКО, от 20 марта 2023 года № 346-7-ЗКО, от 20 марта 2023 года № 347-7-ЗКО, от 23 мая 2023 года № 362-7-ЗКО, от 15 декабря 2023 года № 434-7-ЗКО) слова «Октябрьского муниципального района» заменить словами «Октябрьского муниципального округа».

Статья 9

Со дня вступления в силу настоящего Закона признать утратившими силу:

1) пункты 3, 4 статьи 3 Закона Костромской области от 29 марта 2010 года № 601-4-ЗКО «О преобразовании некоторых муниципальных образований в Октябрьском и Парфеньевском муниципальных районах Костромской области и

внесении изменений в Закон Костромской области «Об установлении границ муниципальных образований в Костромской области и наделении их статусом»;

2) подпункт 1 пункта 1 статьи 3 Закона Костромской области от 19 мая 2010 года № 618-4-ЗКО «О численности депутатов и сроке полномочий представительных органов первого созыва, порядке избрания, полномочиях и сроке полномочий глав муниципальных образований вновь образованных на территории Октябрьского и Парфеньевского муниципальных районов в Костромской области муниципальных образований со статусом «сельское поселение»».

3) пункт 3 статьи 3 Закона Костромской области от 18 мая 2015 года № 681-5-ЗКО «О преобразовании муниципальных образований в Октябрьском муниципальном районе Костромской области и внесении изменений в Закон Костромской области «Об установлении границ муниципальных образований в Костромской области и наделении их статусом»;

4) Закон Костромской области от 9 июня 2015 года № 699-5-ЗКО «О численности депутатов и сроке полномочий представительного органа первого созыва, порядка избрания, полномочиях и сроке полномочий главы муниципального образования вновь образованного на территории Октябрьского муниципального района в Костромской области муниципального образования со статусом «сельское поселение»;

5) пункты 2, 4 статьи 5 Закона Костромской области от 20 мая 2021 года № 89-7-ЗКО «О преобразовании некоторых муниципальных образований в Октябрьском муниципальном районе Костромской области и внесении изменений в отдельные законодательные акты Костромской области»;

Статья 9

Со дня вступления в силу настоящего Закона признать утратившими силу:

1) пункты 3, 4, 5 статьи 3 Закона Костромской области от 29 марта 2010 года № 601-4-ЗКО «О преобразовании некоторых муниципальных образований в Октябрьском и Парфеньевском муниципальных районах Костромской области и внесении изменений в Закон Костромской области «Об установлении границ муниципальных образований в Костромской области и наделении их статусом»;

2) пункт 3 статьи 3 Закона Костромской области от 18 мая 2015 года № 681-5-ЗКО «О преобразовании некоторых муниципальных образований в Октябрьском муниципальном районе Костромской области и внесении изменений в Закон Костромской области «Об установлении границ муниципальных образований в Костромской области и наделении их статусом»;

3) пункты 2 и 3 статьи 5 Закона Костромской области от 21 мая 2021 года № 89-7-ЗКО «О преобразовании некоторых муниципальных образований в Октябрьском муниципальном районе Костромской области и внесении изменений в отдельные законодательные акты Костромской области»;

4) пункты 8 и 9 статьи 6 Закона Костромской области от 26 апреля 2022 года № 199-7-ЗКО «О преобразовании муниципальных образований, входящих в

состав Поназыревского муниципального района, и внесении изменений в отдельные законодательные акты Костромской области».

Статья 10

1. Настоящий Закон вступает в силу по истечении *десяти* дней после дня его официального опубликования, за исключением части 1 статьи 2, статьи 3 настоящего Закона.

2. Часть 1 статьи 2, статья 3 настоящего Закона вступают в силу по истечении одного месяца со дня вступления в силу настоящего Закона при отсутствии инициативы граждан о проведении местного референдума по вопросу определения структуры органов местного самоуправления вновь образованного муниципального образования.

Губернатор
Костромской области

С. Ситников

Кострома

« ____ » _____ 2024 года

№ _____



СОВЕТ ДЕПУТАТОВ
ЛУПТЮГСКОГО СЕЛЬСКОГО ПОСЕЛЕНИЯ
ОКТЯБРЬСКОГО МУНИЦИПАЛЬНОГО РАЙОНА
КОСТРОМСКОЙ ОБЛАСТИ

РЕШЕНИЕ
от 20 апреля 2024 года № 167
с. Луптюг

О преобразовании муниципальных образований, путём объединения всех поселений, входящих в состав Октябрьского муниципального района Костромской области, и наделения вновь образованного муниципального образования статусом муниципального округа

Руководствуясь Федеральным законом от 06 октября 2003 г. № 131-ФЗ «Об общих принципах организации местного самоуправления в Российской Федерации», Уставом муниципального образования Луптюгское сельское поселение Октябрьского муниципального района Костромской области

СОВЕТ ДЕПУТАТОВ РЕШИЛ:

1. Выразить согласие населения муниципального образования Луптюгского сельского поселения Октябрьского муниципального района Костромской области на преобразование муниципальных образований, входящих в состав Октябрьского муниципального района Костромской области – Покровское сельское поселение, Новинское сельское поселение, Луптюгское сельское поселение и наделить вновь образованного муниципального образования статусом муниципального округа с наименованием «Октябрьский муниципальный округ Костромской области» с административным центром село Боговарово.

2. Направить настоящее решение в Собрание депутатов Октябрьского муниципального района Костромской области.

3. Опубликовать настоящее решение в информационном бюллетене «Луптюгский Вестник»

4. Настоящее решение вступает в силу со дня официального опубликования.

Председатель Совета депутатов
Луптюгского сельского поселения
Октябрьского муниципального района
Костромской области

С. Л. Попова



С. Л. Попова



СОВЕТ ДЕПУТАТОВ НОВИНСКОГО СЕЛЬСКОГО ПОСЕЛЕНИЯ
ОКТЯБРЬСКОГО МУНИЦИПАЛЬНОГО РАЙОНА КОСТРОМСКОЙ
ОБЛАСТИ ВТОРОГО СОЗЫВА

РЕШЕНИЕ

от 18 апреля 2024 года №210

**О преобразовании муниципальных образований, входящих в состав
Октябрьского муниципального района Костромской области, путем
объединения всех поселений, входящих в состав Октябрьского
муниципального района Костромской области, и наделения вновь
образованного муниципального образования статусом
муниципального округа**

В соответствии с Федеральным законом от 06 октября 2003 года № 131-ФЗ «Об общих принципах организации местного самоуправления в Российской Федерации», Уставом муниципального образования Новинское сельское поселение Октябрьского муниципального района Костромской области,

Совет депутатов Новинского сельского поселения РЕШИЛ:

1. Выразить согласие населения муниципального образования Новинское сельское поселение Октябрьского муниципального района Костромской области на преобразовании муниципальных образований, входящих в состав Октябрьского муниципального района Костромской области – Луптюгского сельского поселения, Новинского сельского поселения, Покровского сельского поселения, и наделения вновь образованного муниципального образования статусом муниципального округа.
2. Направить настоящее решение в Собрание депутатов Октябрьского муниципального района Костромской области.
3. Опубликовать настоящее решение в информационном бюллетене «Новинский вестник».
4. Настоящее решение вступает в силу со дня официального опубликования.

Глава Новинского сельского поселения
Октябрьского муниципального района
Костромской области



Т.Долматова



**СОВЕТ ДЕПУТАТОВ
ПОКРОВСКОГО СЕЛЬСКОГО ПОСЕЛЕНИЯ
ОКТЯБРЬСКОГО МУНИЦИПАЛЬНОГО РАЙОНА
КОСТРОМСКОЙ ОБЛАСТИ**

РЕШЕНИЕ

От 22 апреля 2024 года № 136

О преобразовании муниципальных образований, входящих в состав Октябрьского муниципального района Костромской области, путем объединения всех поселений, входящих в состав Октябрьского муниципального района Костромской области, и наделения вновь образованного муниципального образования статусом муниципального округа

В соответствии с Федеральным законом от 06 октября 2003 года №131 – ФЗ «Об общих принципах организации местного самоуправления в Российской Федерации», Уставом муниципального образования Покровского сельского поселения Октябрьского муниципального района Костромской области, Совет депутатов Покровского сельского поселения


РЕШИЛ:

1. Выразить согласие населения муниципального образования Покровское сельское поселение Октябрьского муниципального района Костромской области на преобразование муниципальных образований, входящих в состав Октябрьского муниципального района Костромской области – Луптюгское сельское поселение, Новинское сельское поселение, Покровское (центральное) сельское поселение и наделения вновь образованного муниципального образования статусом муниципального округа.
2. Направить настоящее решение в Собрание депутатов Октябрьского муниципального района Костромской области.
3. Опубликовать настоящее решение в информационном бюллетене «Покровский вестник».
4. Настоящее решение вступает в силу со дня официального опубликования.

Глава Покровского сельского поселения
Октябрьского муниципального района
Костромской области



Березин А.И.



АДМИНИСТРАЦИЯ КОСТРОМСКОЙ ОБЛАСТИ

Дзержинского ул., д.15, г. Кострома, 156006
Тел.: (4942) 31-34-72, тел./факс: (4942) 31-33-95
E-mail: info@kostroma.gov.ru
www.adm44.ru

Костромская областная Дума

Комитет Костромской областной
Думы по государственному
устройству и местному
самоуправлению, депутатской
деятельности, Регламенту и
информационной политике

№ ИБ-3387/2 от 13.05.2024

на № 10-03-46 от «8» мая 2024 г.


ОФИЦИАЛЬНЫЙ ОТЗЫВ

на проект закона Костромской области «О преобразовании муниципальных образований, входящих в состав Октябрьского муниципального района Костромской области, и внесении изменений в отдельные законодательные акты Костромской области»

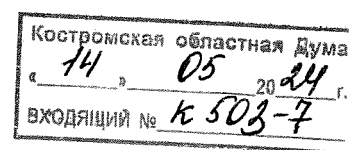
Рассмотрев проект закона Костромской области «О преобразовании муниципальных образований, входящих в состав Октябрьского муниципального района Костромской области, и внесении изменений в отдельные законодательные акты Костромской области», администрация Костромской области полагает возможным его поддержать.

С уважением,

Заместитель губернатора
Костромской области



И.А. Богданов



Грибова Светлана Леонидовна,
отдел по взаимодействию с муниципальными образованиями,
консультант, +7 (4942) 31-26-77, gribova.sl@kostroma.gov.ru



ПРОКУРАТУРА
РОССИЙСКОЙ ФЕДЕРАЦИИ

ПРОКУРАТУРА
КОСТРОМСКОЙ ОБЛАСТИ

ул. Скворцова, 1, г. Кострома, 156029,
тел. 8(4942)451321, факс 8(4942)557471



Костромская областная Дума

Председателю комитета по
государственному устройству и
местному самоуправлению,
депутатской деятельности, регламенту
и информационной политике

Грибкову Д.Н.

zakon@kosoblдума.ru

14.05.2024 №7-51-2024/1655-24-20340001

на № 10-03-46 от 08.05.2024

О рассмотрении проекта закона
Костромской области

Уважаемый Дмитрий Николаевич!

Прокуратурой области в соответствии со ст. 21 Федерального закона «О Прокуратуре Российской Федерации», приказом Генерального прокурора Российской Федерации от 31.08.2023 № 584 «О правотворческой деятельности органов прокуратуры Российской Федерации и об улучшении взаимодействия с законодательными (представительными) и исполнительными органами государственной власти и органов местного самоуправления» проведена проверка проекта закона Костромской области «О преобразовании муниципальных образований, входящих в состав Октябрьского муниципального района Костромской области, и внесении изменений в отдельные законодательные акты Костромской области» (далее – проект) на соответствие Конституции Российской Федерации и федеральному законодательству, наличие коррупциогенных факторов.

По результатам проверки проекта положений, противоречащих Конституции Российской Федерации, федеральному законодательству и коррупциогенных факторов не установлено.

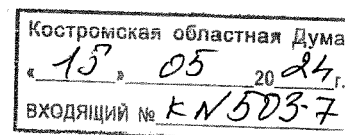
И.о. прокурора области
старший советник юстиции

А.П. Фадеев

ДОКУМЕНТ ПОДПИСАН
ЭЛЕКТРОННОЙ ПОДПИСЬЮ

Сертификат 009C47FA4A174DE187C4F98D200682779A
Владелец Фадеев Александр Петрович
Действителен с 13.07.2023 по 05.10.2024

Е.В. Аладьина, тел. 45-60-01



Прокуратура Костромской области
№ 7-51-2024/1655-24-20340001

**МИНИСТЕРСТВО ЮСТИЦИИ
РОССИЙСКОЙ ФЕДЕРАЦИИ
(МИНЮСТ РОССИИ)
УПРАВЛЕНИЕ
МИНИСТЕРСТВА ЮСТИЦИИ
РОССИЙСКОЙ ФЕДЕРАЦИИ
ПО КОСТРОМСКОЙ ОБЛАСТИ**

Симановского ул., д. 105,
г. Кострома, 156002
тел. (4942) 63-42-33, факс (4942) 63-42-34
E-mail: ru44@minjust.gov.ru

Председателю комитета
Костромской областной Думы
по государственному устройству,
депутатской деятельности,
регламенту и информационной
политике

13.05.2024 № 44/02-1331

Д.Н. Грибкову

На № 10-03-46 от 08.05.2024

О рассмотрении проекта
закона Костромской области

Уважаемый Дмитрий Николаевич!

Управлением Министерства юстиции Российской Федерации по Костромской области (далее - Управление) рассмотрен проект закона Костромской области «О преобразовании муниципальных образований, входящих в состав Октябрьского муниципального района Костромской области, и внесении изменений в отдельные законодательные акты Костромской области», внесенный Собранием депутатов Октябрьского муниципального района Костромской области (далее – проект закона).

По результатам рассмотрения проекта закона Костромской области сообщаем следующее.

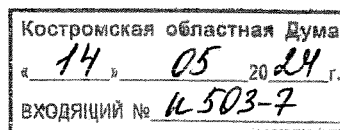
Положения, не соответствующие федеральному законодательству и способствующие проявлению коррупции, не выявлены.

Между тем просим при рассмотрении проекта закона Костромской области учесть следующие предложения:

в статье 9:

в пункте 1 слова «пункты 3,4» заменить словами «пункты 3,4 и 5»;

пункты 2 и 4 исключить;



в пункте 3 слова «О преобразовании муниципальных» заменить словами «О преобразовании некоторых муниципальных»;

в пункте 5 слова «пункты 2, 4» заменить словами «пункты 2 и 3», слова «от 20 мая» заменить словами «от 21 мая»;

дополнить положением следующего содержания:

«пункты 8 и 9 статьи 6 Закона Костромской области от 26 апреля 2022 года № 199-7-ЗКО «О преобразовании муниципальных образований, входящих в состав Поназыревского муниципального района Костромской области, и внесении изменений в отдельные законодательные акты Костромской области»;

С учетом вышеуказанных предложений положения, изложенные в статье 9 проекта закона, необходимо изложить в хронологическом порядке.

Начальник

Е.М. Тебенькова

ДОКУМЕНТ ПОДПИСАН
ЭЛЕКТРОННОЙ ПОДПИСЬЮ

Сертификат 00933D3F00CBA787BEFD94FF6C9E3B6EAD
Владелец Тебенькова Елена Михайловна
Действителен с 16.04.2024 по 10.07.2025

Исп.: И.А. Шадрина
тел.: (4942) 63-42-33 доб. 801